



祝

4月17日

伊豆半島ユネスコ世界ジオパーク認定

伊豆半島ジオパーク推進協議会
☎ 0558-72-0520

◆伊豆半島ジオパークが世界認定

ユネスコ世界ジオパーク認定の一報は、4月17日(火)夕方に届きました。平成27年(2015)9月には一度認定を見送られたこともあり、伊豆半島ジオパークミュージアム「ジオリア」(伊豆市修善寺)でその瞬間を待っていた関係者は、一斉に歓声を上げました。翌4月18日(水)の記念式典では、くす玉を割って認定を祝いました。

認定は、ユネスコ世界ジオパークとしては国内9地域目、平成27年(2015)に世界ジオパークがユネスコのプログラムとなつてからは国内初です。全世界では、38カ国140地域が認定されています。



記念式典でのくす玉割り

◆伊豆半島ジオパークとは

伊豆半島ジオパークは、海岸から3kmまでの海域を含む伊豆半島15市町のすべての地域です。このうち、地質的に貴重な場所など114カ所をジオサイトと呼び、主な見どころとしています。

※ジオパークは「大地の公園」を意味し、地質学的価値のある地層・岩石・地形などを、保全・教育・持続可能な開発の観点から保護、活用を図る地域を示します。




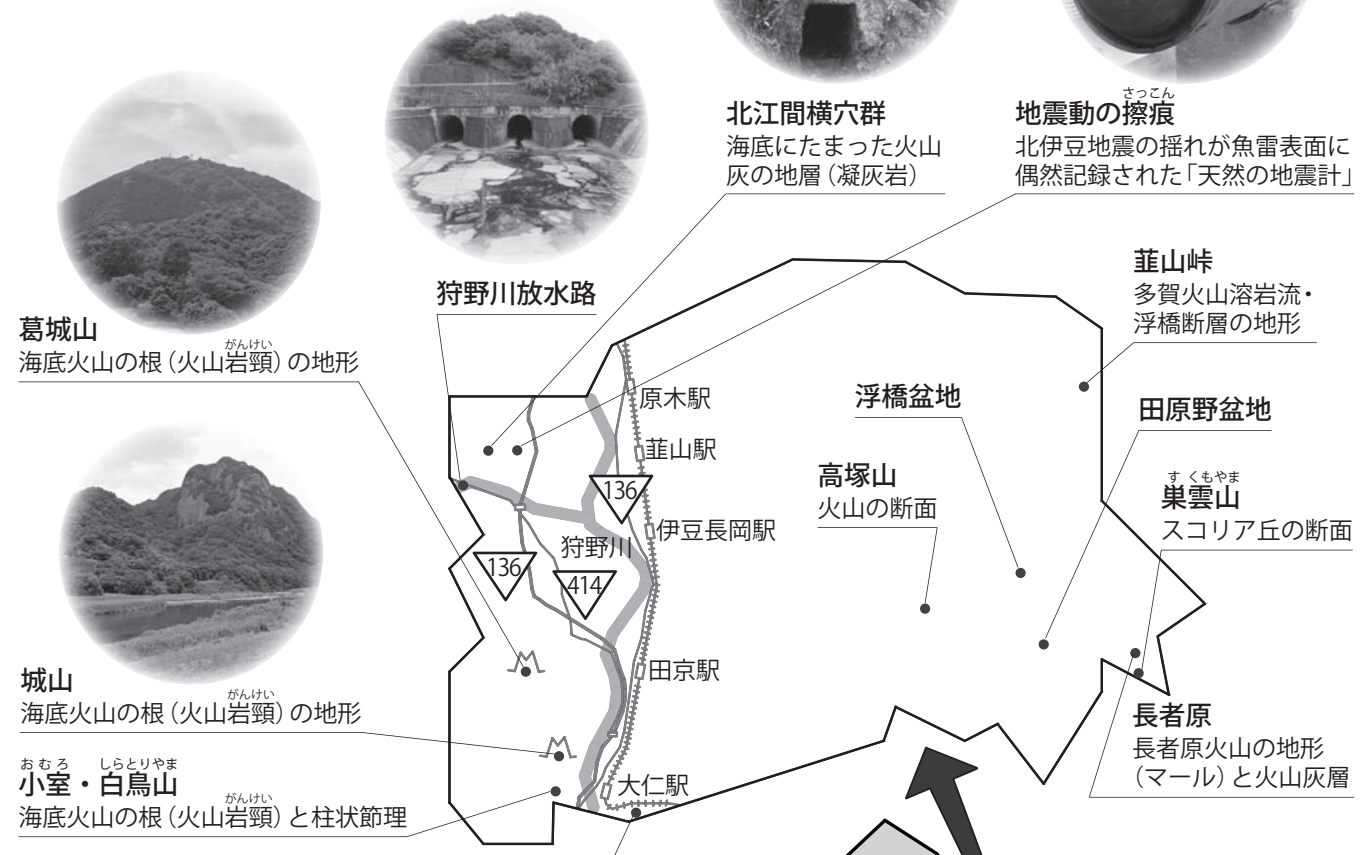
◆持続可能な伊豆半島へ

ユネスコ世界ジオパーク認定により、伊豆半島は世界的価値を有することとなりましたが、認定はゴールではありません。4年ごとに再審査が行われ、評価が下がると認定を取り消されてしまう可能性があります。そのため、伊豆半島が丸となってジオサイトを保全しながら、教育や地域振興に活用し、世界に誇れる持続可能な伊豆半島をつくらせていくことが求められます。

◆ユネスコ世界ジオパークとは

「ユネスコ世界ジオパーク」とは、国際連合教育科学文化機関(ユネスコ)が認定したジオパークのことです。ジオパークでは、地球資源の持続的

市内のジオサイトを紹介します!



北江間横穴群
海底にたまった火山灰の地層(凝灰岩)

地震動の擦痕
北伊豆地震の揺れが魚雷表面に偶然記録された「天然の地震計」

葛城山
海底火山の根(火山岩頸)の地形

城山
海底火山の根(火山岩頸)の地形

小室・白鳥山
海底火山の根(火山岩頸)と柱状節理

大仁橋・水晶山
「狩野川台風の災害遺構」・海底火山の地形とウバメガシの群生

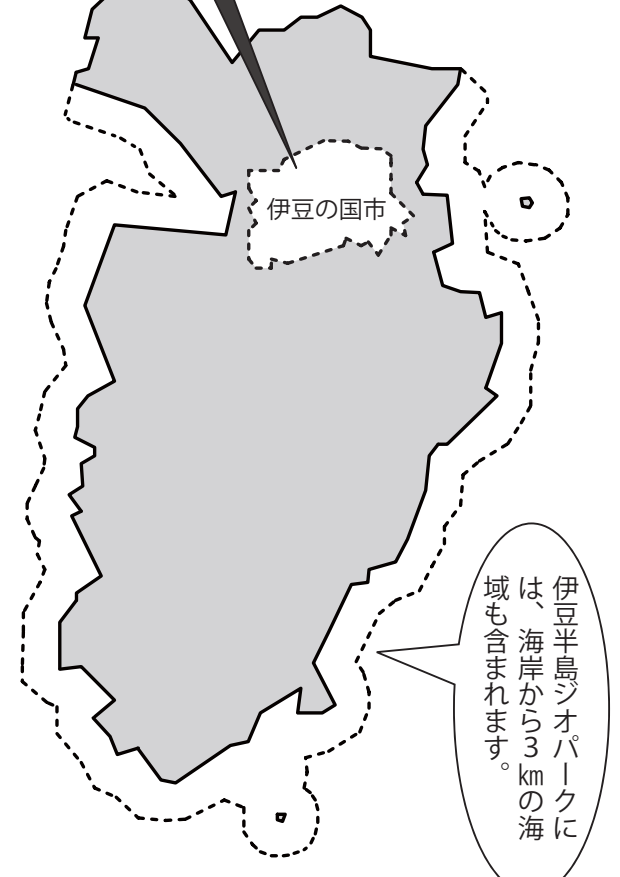


伊豆半島ジオパークHP

伊豆半島ジオパークの情報は、伊豆半島ジオパークミュージアム「ジオリア」(伊豆市修善寺)のほか、公式HP、Facebook、twitter、Instagramなどでも発信中です!

「ジオリア」では、プロジェクションマッピングなどで伊豆半島の成り立ちや魅力を知ることができます。一度、訪れてみてはいかがでしょうか。

伊豆半島ジオパークミュージアム「ジオリア」
開館/9:00~17:00(最終入場16:30・水曜日休館)
☎ 0558-72-0525



伊豆半島ジオパークエリア図