

施設カルテ(現況用)

基準日 2016年3月31日

施設基本情報

施設名称	葦山農村環境改善センター		
所管局部	教育部		
所管課	社会教育課		
所在地	四日町 210-3		
施設管理番号	1152	防災拠点指定等	避難所
施設分類	市民文化系施設	施設用途	集会施設／行政施設＋集会施設
小学校区	葦山小学校区	中学校区	葦山中学校区
配置形態	単独施設	運営形態	直営
目的外使用	無	延床面積	1,057.15 ㎡
借地の状況	全所有	敷地面積	3,135.52 ㎡



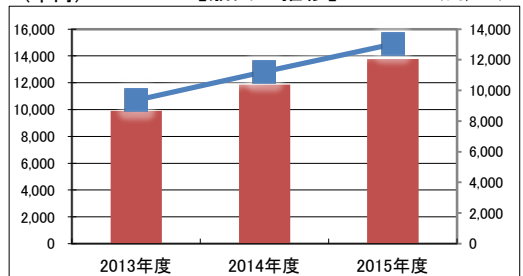
施設概要	会議室、教室、和室、調理室、クラブ室（インターネット対応）倉庫		
設置目的	農業経営の改善合理化、農村の生活環境の向上、農業者の健康増進及び地域連帯感の醸成等を図るため		
設置根拠 (設置条例等)	伊豆の国市葦山農村環境改善センターの設置、管理及び使用料に関する条例		
用途地域	指定なし	法定容積率	80 %
			法定建ぺい率 200 %
供用開始日	1982年9月1日	供用廃止日	—
		全棟数	1 棟
		駐車台数	48 台
解体等の制限	補助金による制限あり		

財務情報

●歳出

区 分	2013年度	2014年度	2015年度
維持管理にかかる経費	9,898	11,860	13,769
電気代	1,908	1,889	1,766
プロパンガス代	47	42	40
ガソリン代	0	0	0
重油代	0	0	0
灯油代	0	0	0
軽油代	0	0	0
上水道代	103	77	87
下水道代	28	32	42
光熱水費その他	0	0	0
維持保全費	3,696	5,488	6,729
工事費	0	189	973
指定管理料	0	0	0
土地・建物の使用料	0	0	0
人件費	4,032	4,032	4,032
その他	84	111	100

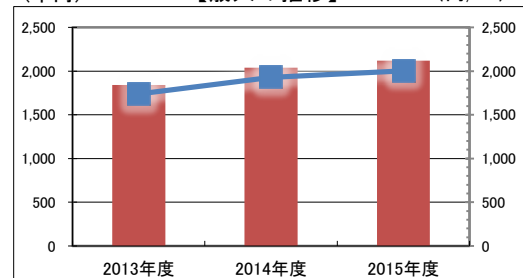
【歳出の推移】 (千円) (円/㎡)



●歳入

区 分	2013年度	2014年度	2015年度
使用料等の収入	1,839	2,040	2,118
使用料・手数料	1,839	2,040	2,118
財産貸付料	0	0	0
補助金・負担金	0	0	0
その他	0	0	0

【歳入の推移】 (千円) (円/㎡)

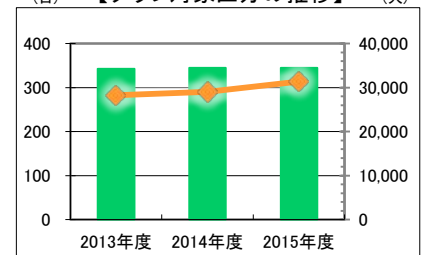


凡例 ■ 総額(千円) ■ 面積あたり(円)

利用情報

区 分	単位	2013年度	2014年度	2015年度
1 利用可能日数	日	343	345	345
2 一般利用者数(市民)	人	28,237	28,993	31,371
3				
4				
5				
6				
7				
8				
9				
10				

【グラフ対象区分の推移】 (日) (人)



凡例 ■ 1 ■ 2

特記事項

平成27年4月から葦山支所としての利用開始

施設メモ

施設カルテ(建物情報一覧 1～50)

基準日 2016年3月31日

施設基本情報

施設名	韮山農村環境改善センター
所在地	四日町 210-3


建物(棟)基本情報

ID	棟名称	棟用途	主体構造	建築年	階数		一階面積 (㎡)	延床面積 (㎡)	耐震 診断	耐震 性能
					地上	地下				
1	農村環境改善センター	庁舎・貸館施設	SRC	1982	2	0	655.80	1,057.15	不要(新耐震)	I
2										
3										
4										
5										
6										
7										
8										
9										
10										
11										
12										
13										
14										
15										
16										
17										
18										
19										
20										
21										
22										
23										
24										
25										
26										
27										
28										
29										
30										
31										
32										
33										
34										
35										
36										
37										
38										
39										
40										
41										
42										
43										
44										
45										
46										
47										
48										
49										
50										

施設カルテ(現況用)

基準日 2016年3月31日

施設基本情報

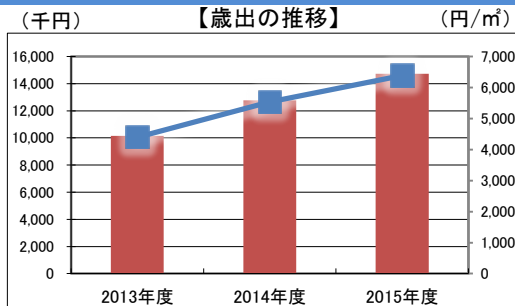
施設名称	長岡中央公民館 (あやめ会館)			
所管局部	教育部			
所管課	社会教育課			
所在地	長岡 346-1			
施設管理番号	1153	防災拠点指定等	避難所	
施設分類	市民文化系施設	施設用途	集会施設/行政施設+集会施設	
小学校区	長岡南小学校区	中学校区	長岡中学校区	
配置形態	複合施設	運営形態	直営	
目的外使用	無	延床面積	2,308.00 m ²	
借地の状況	全所有	敷地面積	2,255.00 m ²	

施設概要	1棟3階建/1階：調理実習室・研修室1/2階：会議室、実習室、研修室2/3階：多目的ホール				
設置目的	社会教育・生涯学習を推進するため				
設置根拠 (設置条例等)	社会教育法第24条・第30条-2 伊豆の国市公民館条例				
用途地域	第二種住居地域	法定容積率	200 %	法定建ぺい率	60 %
供用開始日	1989年4月1日	供用廃止日	—	全棟数	1 棟
解体等の制限	国・県費補助金による制限あり				
			駐車台数	28 台	

財務情報

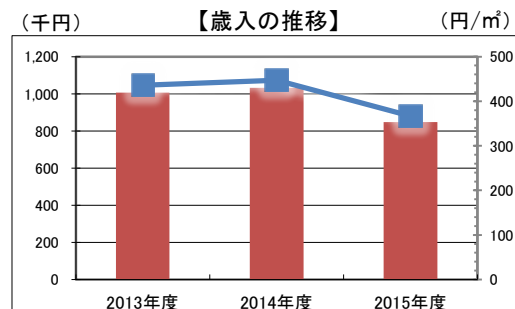
●歳出 (千円)

区分	2013年度	2014年度	2015年度
維持管理にかかる経費	10,144	12,762	14,725
電気代	3,557	3,765	3,558
プロパンガス代	81	73	76
ガソリン代	0	0	0
重油代	0	0	0
灯油代	0	0	28
軽油代	0	0	0
上水道代	71	79	78
下水道代	58	66	65
光熱水費その他	0	0	0
維持保全費	5,218	5,619	7,068
工事費	1,103	3,102	3,810
指定管理料	0	0	0
土地・建物の使用料	0	0	0
人件費	0	0	0
その他	56	58	42



●歳入 (千円)

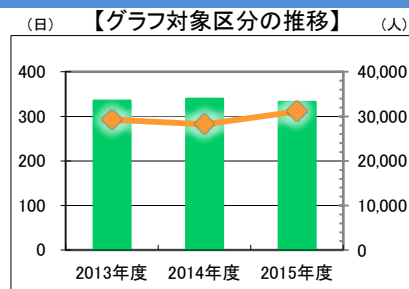
区分	2013年度	2014年度	2015年度
使用料等の収入	1,007	1,033	847
使用料・手数料	1,007	1,033	847
財産貸付料	0	0	0
補助金・負担金	0	0	0
その他	0	0	0



凡例 ■ 総額(千円) ■ 面積あたり(円)

利用情報

区分	単位	2013年度	2014年度	2015年度
1 利用可能日数	日	336	340	333
2 一般利用者数(市民)	人	29,242	28,203	31,113
3				
4				
5				
6				
7				
8				
9				
10				



凡例 ■ 1 ◆ 2

特記事項

施設メモ	
------	--

施設カルテ(建物情報一覧 1~50)

基準日 2016年3月31日

施設基本情報

施設名	長岡中央公民館(あやめ会館)
所在地	長岡 346-1

建物(棟)基本情報

ID	棟名称	棟用途	主体構造	建築年	階数		一階面積 (㎡)	延床面積 (㎡)	耐震 診断	耐震 性能
					地上	地下				
1	長岡中央公民館(あやめ会館)	公民館	RC	1989	3	0	837.76	2,308.00	不要	I
2										
3										
4										
5										
6										
7										
8										
9										
10										
11										
12										
13										
14										
15										
16										
17										
18										
19										
20										
21										
22										
23										
24										
25										
26										
27										
28										
29										
30										
31										
32										
33										
34										
35										
36										
37										
38										
39										
40										
41										
42										
43										
44										
45										
46										
47										
48										
49										
50										

施設カルテ(現況用)

基準日 2016年3月31日

施設基本情報

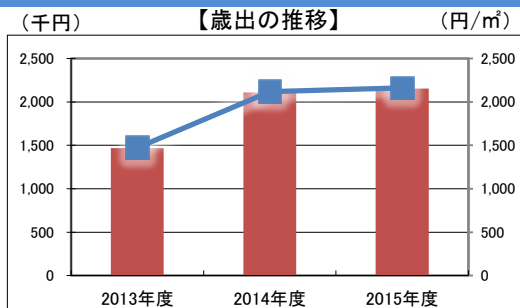
施設名称	葦山生涯学習センター		
所管局部	教育部		
所管課	社会教育課		
所在地	奈古谷 1251-4		
施設管理番号	1154	防災拠点指定等	避難所
施設分類	市民文化系施設	施設用途	集会施設／大規模集会施設
小学校区	葦山小学校区	中学校区	葦山中学校区
配置形態	単独施設	運営形態	指定管理
目的外使用	無	延床面積	996.19 m ²
借地の状況	借地	敷地面積	2,008.21 m ²



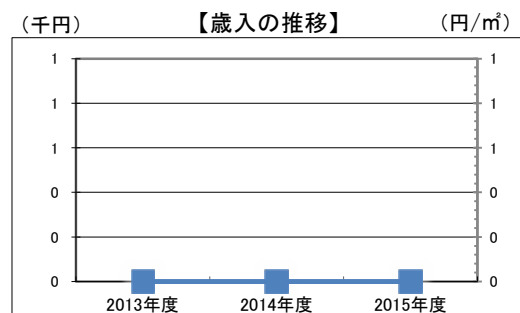
施設概要	1 棟2階建 1階：小会議室・会議室1・会議室2・和室・厨房室 2階：会議室3・大会議室・図書室		
設置目的	生涯学習の振興を図るため		
設置根拠 (設置条例等)	伊豆の国市葦山生涯学習センターの設置及び管理に関する条例		
用途地域	指定なし	法定容積率	60 %
		法定建ぺい率	200 %
供用開始日	2000年4月1日	供用廃止日	—
		全棟数	1 棟
		駐車台数	20 台
解体等の制限	補助金による制限あり		

財務情報

●歳出 (千円)		2013年度	2014年度	2015年度
区 分				
維持管理にかかる経費		1,467	2,109	2,153
内 訳	電気代	0	0	0
	プロパンガス代	0	0	0
	ガソリン代	0	0	0
	重油代	0	0	0
	灯油代	0	0	0
	軽油代	0	0	0
	上水道代	0	0	0
	下水道代	0	0	0
	光熱水費その他	0	0	0
	維持保全費	0	280	0
	工事費	210	572	896
	指定管理料	0	0	0
	土地・建物の使用料	1,257	1,257	1,257
	人件費	0	0	0
その他	0	0	0	



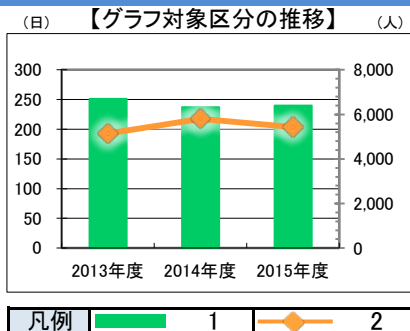
●歳入 (千円)		2013年度	2014年度	2015年度
区 分				
使用料等の収入		0	0	0
内 訳	使用料・手数料	0	0	0
	財産貸付料	0	0	0
	補助金・負担金	0	0	0
	その他	0	0	0



凡例 ■ 総額(千円) —■— 面積あたり(円)

利用情報

区 分	単位	2013年度	2014年度	2015年度
1 利用可能日数	日	251	237	240
2 一般利用者数 (市民)	人	5,140	5,797	5,422
3				
4				
5				
6				
7				
8				
9				
10				



凡例 ■ 1 —◇— 2

特記事項

施設メモ	
------	--

施設カルテ(建物情報一覧 1~50)

基準日 2016年3月31日

施設基本情報

施設名	韮山生涯学習センター
所在地	奈古谷 1251-4

建物(棟)基本情報

ID	棟名称	棟用途	主体構造	建築年	階数		一階面積 (㎡)	延床面積 (㎡)	耐震 診断	耐震 性能
					地上	地下				
1	韮山生涯学習センター	地区公民館	SRC	1984	2	0	535.21	996.19	不明	I
2										
3										
4										
5										
6										
7										
8										
9										
10										
11										
12										
13										
14										
15										
16										
17										
18										
19										
20										
21										
22										
23										
24										
25										
26										
27										
28										
29										
30										
31										
32										
33										
34										
35										
36										
37										
38										
39										
40										
41										
42										
43										
44										
45										
46										
47										
48										
49										
50										

施設カルテ(現況用)

基準日 2016年3月31日

施設基本情報

施設名称	大仁公民館		
所管局部	地域安全部		
所管課	地域づくり推進課		
所在地	大仁 268-2		
施設管理番号	1044	防災拠点指定等	避難所
施設分類	市民文化系施設	施設用途	集会施設／小規模集会施設
小学校区	大仁小学校区	中学校区	大仁中学校区
配置形態	単独施設	運営形態	民営(貸付)
目的外使用	無	延床面積	687.65 m ²
借地の状況	全所有	敷地面積	1,504.78 m ²

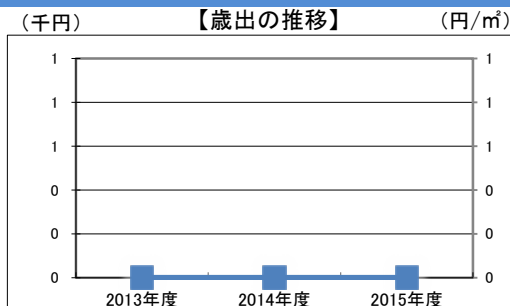


施設概要	大仁区の地区公民館として利用されている。				
設置目的	住民のために、実際生活に即する教育、学術及び文化に関する各種の事業を行い、もって住民の教養の向上、健康の増進、情操の純化を図り、生活文化の振興、社会福祉の増進に寄与する				
設置根拠(設置条例等)	既になし (大仁町立公民館条例)				
用途地域	第一種住居地域	法定容積率	200 %	法定建ぺい率	60 %
供用開始日	1979年10月1日	供用廃止日	—	全棟数	1 棟
解体等の制限	補助金による制限あり				

財務情報

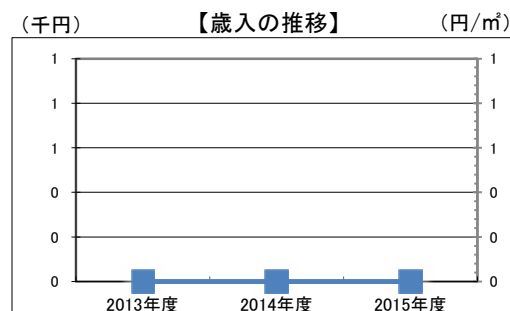
●歳出 (千円)

区分	2013年度	2014年度	2015年度
維持管理にかかる経費	0	0	0
電気代	0	0	0
プロパンガス代	0	0	0
ガソリン代	0	0	0
重油代	0	0	0
灯油代	0	0	0
軽油代	0	0	0
上水道代	0	0	0
下水道代	0	0	0
光熱水費その他	0	0	0
維持保全費	0	0	0
工事費	0	0	0
指定管理料	0	0	0
土地・建物の使用料	0	0	0
人件費	0	0	0
その他	0	0	0



●歳入 (千円)

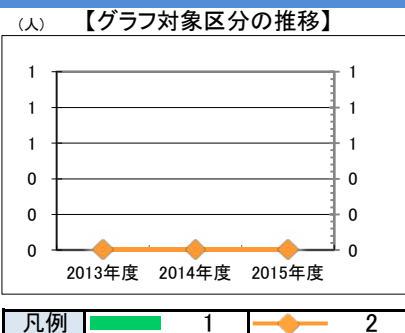
区分	2013年度	2014年度	2015年度
使用料等の収入	0	0	0
使用料・手数料	0	0	0
財産貸付料	0	0	0
補助金・負担金	0	0	0
その他	0	0	0



凡例 ■ 総額(千円) ■ 面積あたり(円)

利用情報

区分	単位	2013年度	2014年度	2015年度
1 一般利用者数(不明)	人	0	0	0
2				
3				
4				
5				
6				
7				
8				
9				
10				



凡例 ■ 1 ■ 2

特記事項

施設メモ	
------	--

施設カルテ(建物情報一覧 1~50)

基準日 2016年3月31日

施設基本情報

施設名 大仁公民館
所在地 大仁 268-2

建物(棟)基本情報

ID	棟名称	棟用途	主体構造	建築年	階数		一階面積 (㎡)	延床面積 (㎡)	耐震 診断	耐震 性能
					地上	地下				
1	公民館	公民館	RC	1,979	3	0	—	687.65	実施済	Ⅲ
2										
3										
4										
5										
6										
7										
8										
9										
10										
11										
12										
13										
14										
15										
16										
17										
18										
19										
20										
21										
22										
23										
24										
25										
26										
27										
28										
29										
30										
31										
32										
33										
34										
35										
36										
37										
38										
39										
40										
41										
42										
43										
44										
45										
46										
47										
48										
49										
50										

施設カルテ(現況用)

基準日 2016年3月31日

施設基本情報

施設名称	三福公民館		
所管局 部	地域安全部		
所管課	地域づくり推進課		
所在地	三福675		
施設管理番号	1045	防災拠点指定等	避難所
施設分類	市民文化系施設	施設用途	集会施設／小規模集会施設
小学校区	大仁小学校区	中学校区	大仁中学校区
配置形態	単独施設	運営形態	民営(貸付)
目的外使用	無	延床面積	727.50 m ²
借地の状況	全所有	敷地面積	1,554.37 m ²

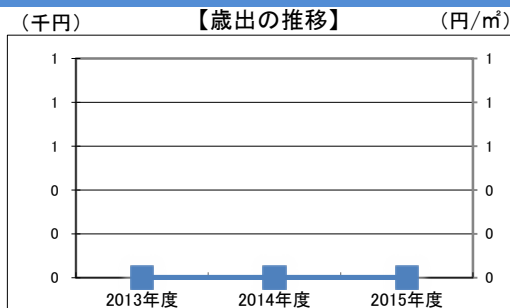


施設概要	三福区の地区公民館として利用されている。		
設置目的	住民のために、实际生活に即する教育、学術及び文化に関する各種の事業を行い、もって住民の教養の向上、健康の増進、情操の純化を図り、生活文化の振興、社会福祉の増進に寄与する		
設置根拠(設置条例等)	既になし (大仁町立公民館条例)		
用途地域	第一種住居地域	法定容積率	200 %
		法定建ぺい率	60 %
供用開始日	1968年12月18日	供用廃止日	—
		全棟数	1 棟
		駐車台数	16 台
解体等の制限	補助金による制限あり		

財務情報

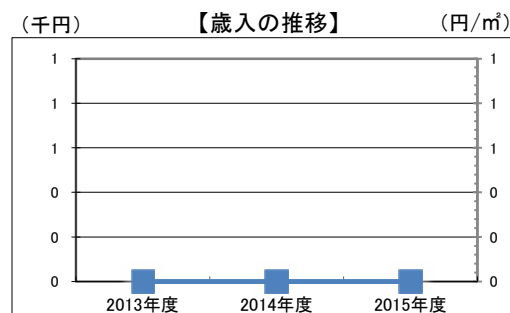
●歳出 (千円)

区 分	2013年度	2014年度	2015年度
維持管理にかかる経費	0	0	0
電気代	0	0	0
プロパンガス代	0	0	0
ガソリン代	0	0	0
重油代	0	0	0
灯油代	0	0	0
軽油代	0	0	0
上水道代	0	0	0
下水道代	0	0	0
光熱水費その他	0	0	0
維持保全費	0	0	0
工事費	0	0	0
指定管理料	0	0	0
土地・建物の使用料	0	0	0
人件費	0	0	0
その他	0	0	0



●歳入 (千円)

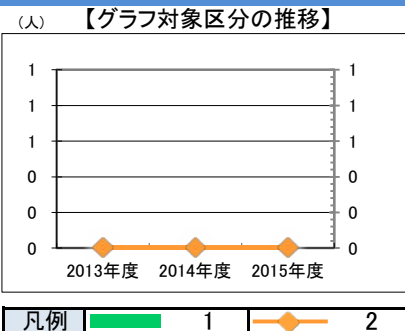
区 分	2013年度	2014年度	2015年度
使用料等の収入	0	0	0
使用料・手数料	0	0	0
財産貸付料	0	0	0
補助金・負担金	0	0	0
その他	0	0	0



凡例 ■ 総額(千円) ■ 面積あたり(円)

利用情報

区 分	単位	2013年度	2014年度	2015年度
1 一般利用者数(不明)	人	0	0	0
2				
3				
4				
5				
6				
7				
8				
9				
10				



凡例 ■ 1 ■ 2

特記事項

施設メモ	
------	--

施設カルテ(建物情報一覧 1～50)

基準日 2016年3月31日

施設基本情報

施設名	三福公民館
所在地	三福675

建物(棟)基本情報

ID	棟名称	棟用途	主体構造	建築年	階数		一階面積 (㎡)	延床面積 (㎡)	耐震 診断	耐震 性能
					地上	地下				
1	公民館	公民館	RC	1968	2	0	—	727.50	実施済	Ⅲ
2										
3										
4										
5										
6										
7										
8										
9										
10										
11										
12										
13										
14										
15										
16										
17										
18										
19										
20										
21										
22										
23										
24										
25										
26										
27										
28										
29										
30										
31										
32										
33										
34										
35										
36										
37										
38										
39										
40										
41										
42										
43										
44										
45										
46										
47										
48										
49										
50										

施設カルテ(現況用)

基準日 2016年3月31日

施設基本情報

施設名称	田京公民館		
所管局 部	地域安全部		
所管課	地域づくり推進課		
所在地	田京380-1		
施設管理番号	1046	防災拠点指定等	避難所
施設分類	市民文化系施設	施設用途	集会施設／小規模集会施設
小学校区	大仁小学校区	中学校区	大仁中学校区
配置形態	単独施設	運営形態	民営(貸付)
目的外使用	無	延床面積	371.50 m ²
借地の状況	借地	敷地面積	426.37 m ²

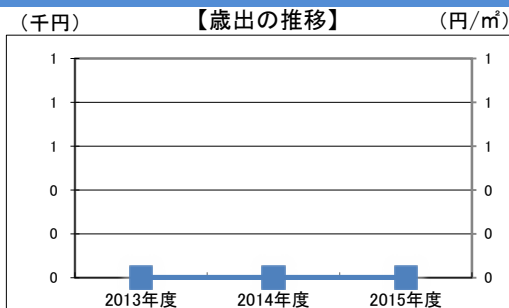


施設概要	田京区の地区公民館として利用されている				
設置目的	住民のために、実際生活に即する教育、学術及び文化に関する各種の事業を行い、もって住民の教養の向上、健康の増進、情操の純化を図り、生活文化の振興、社会福祉の増進に寄与する				
設置根拠(設置条例等)	既になし (大仁町立公民館条例)				
用途地域	第一種中高層住居専用地域	法定容積率	— %	法定建ぺい率	— %
供用開始日	1972年10月20日	供用廃止日	—	全棟数	1 棟
解体等の制限	補助金による制限あり				
		駐車台数	10 台		

財務情報

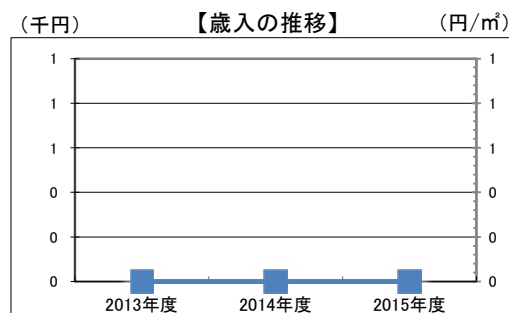
●歳出 (千円)

区 分	2013年度	2014年度	2015年度
維持管理にかかる経費	0	0	0
電気代	0	0	0
プロパンガス代	0	0	0
ガソリン代	0	0	0
重油代	0	0	0
灯油代	0	0	0
軽油代	0	0	0
上水道代	0	0	0
下水道代	0	0	0
光熱水費その他	0	0	0
維持保全費	0	0	0
工事費	0	0	0
指定管理料	0	0	0
土地・建物の使用料	0	0	0
人件費	0	0	0
その他	0	0	0



●歳入 (千円)

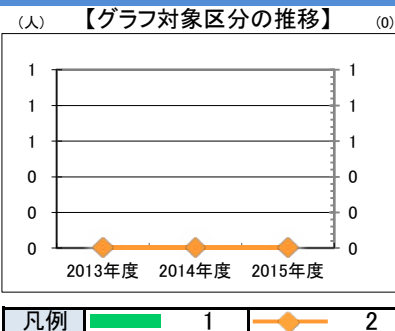
区 分	2013年度	2014年度	2015年度
使用料等の収入	0	0	0
使用料・手数料	0	0	0
財産貸付料	0	0	0
補助金・負担金	0	0	0
その他	0	0	0



凡例 ■ 総額(千円) ■ 面積あたり(円)

利用情報

区 分	単位	2013年度	2014年度	2015年度
1 一般利用者数(不明)	人	0	0	0
2				
3				
4				
5				
6				
7				
8				
9				
10				



凡例 ■ 1 ■ 2

特記事項

施設メモ	
------	--

施設カルテ(建物情報一覧 1～50)

基準日 2016年3月31日

施設基本情報

施設名	田京公民館
所在地	田京380-1

建物(棟)基本情報

ID	棟名称	棟用途	主体構造	建築年	階数		一階面積 (㎡)	延床面積 (㎡)	耐震 診断	耐震 性能
					地上	地下				
1	公民館	公民館	RC	1972	2	0	188.88	371.50	実施済	Ⅱ
2										
3										
4										
5										
6										
7										
8										
9										
10										
11										
12										
13										
14										
15										
16										
17										
18										
19										
20										
21										
22										
23										
24										
25										
26										
27										
28										
29										
30										
31										
32										
33										
34										
35										
36										
37										
38										
39										
40										
41										
42										
43										
44										
45										
46										
47										
48										
49										
50										

施設カルテ(現況用)

基準日 2016年3月31日

施設基本情報

施設名称	吉田公民館		
所管局部	総務部		
所管課	管財営繕課		
所在地	吉田580		
施設管理番号	2003	防災拠点指定等	避難所
施設分類	市民文化系施設	施設用途	集会施設／小規模集会施設
小学校区	大仁小学校区	中学校区	大仁中学校区
配置形態	単独施設	運営形態	民営(貸付)
目的外使用	無	延床面積	407.78 m ²
借地の状況	借地	敷地面積	390.89 m ²

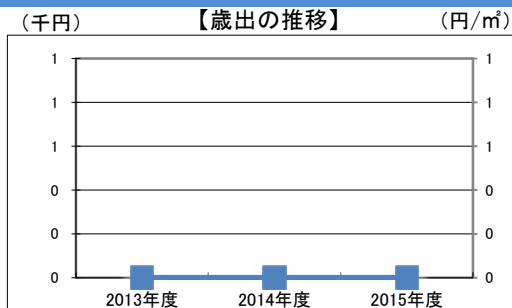


施設概要	吉田区の公民館として利用されている				
設置目的	集会施設				
設置根拠(設置条例等)	—				
用途地域	第一種住居地域	法定容積率	200 %	法定建ぺい率	60 %
供用開始日	1981年12月19日	供用廃止日	—	全棟数	1 棟
解体等の制限	建設費を吉田区が負担				
			駐車台数	不明	台

財務情報

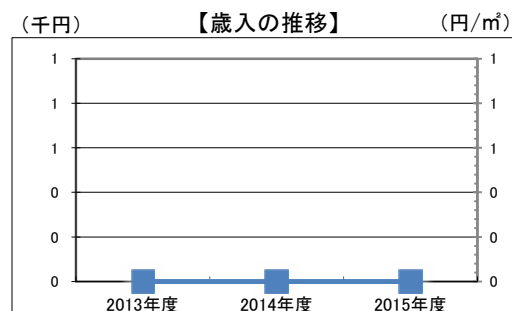
●歳出 (千円)

区分	2013年度	2014年度	2015年度
維持管理にかかる経費	0	0	0
電気代	0	0	0
プロパンガス代	0	0	0
ガソリン代	0	0	0
重油代	0	0	0
灯油代	0	0	0
軽油代	0	0	0
上水道代	0	0	0
下水道代	0	0	0
光熱水費その他	0	0	0
維持保全費	0	0	0
工事費	0	0	0
指定管理料	0	0	0
土地・建物の使用料	0	0	0
人件費	0	0	0
その他	0	0	0



●歳入 (千円)

区分	2013年度	2014年度	2015年度
使用料等の収入	0	0	0
使用料・手数料	0	0	0
財産貸付料	0	0	0
補助金・負担金	0	0	0
その他	0	0	0

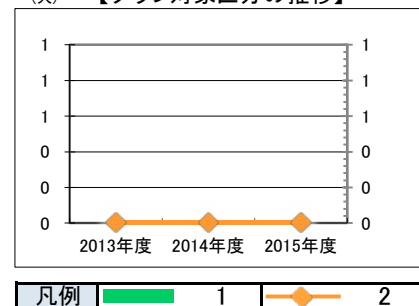


凡例 ■ 総額(千円) ■ 面積あたり(円)

利用情報

区分	単位	2013年度	2014年度	2015年度
1 一般利用者数	人	0	0	0
2				
3				
4				
5				
6				
7				
8				
9				
10				

【グラフ対象区分の推移】 (人)



特記事項

施設メモ	
------	--

施設カルテ(建物情報一覧 1~50)

基準日 2016年3月31日

施設基本情報

施設名 吉田公民館
所在地 吉田580

建物(棟)基本情報

ID	棟名称	棟用途	主体構造	建築年	階数		一階面積 (㎡)	延床面積 (㎡)	耐震 診断	耐震 性能
					地上	地下				
1	吉田公民館	地区公民館	鉄筋コンクリート造	1981	2	0	220.93	407.78	不要	I
2										
3										
4										
5										
6										
7										
8										
9										
10										
11										
12										
13										
14										
15										
16										
17										
18										
19										
20										
21										
22										
23										
24										
25										
26										
27										
28										
29										
30										
31										
32										
33										
34										
35										
36										
37										
38										
39										
40										
41										
42										
43										
44										
45										
46										
47										
48										
49										
50										

施設カルテ(現況用)

基準日 2016年3月31日

施設基本情報

施設名称	神島集会センター		
所管局 部	総務部		
所管課	管財営繕課		
所在地	神島1112-1		
施設管理番号	2004	防災拠点指定等	避難所
施設分類	市民文化系施設	施設用途	集会施設／小規模集会施設
小学校区	大仁小学校区	中学校区	大仁中学校区
配置形態	単独施設	運営形態	民営(貸付)
目的外使用	無	延床面積	331.00 m ²
借地の状況	借地	敷地面積	不明 m ²

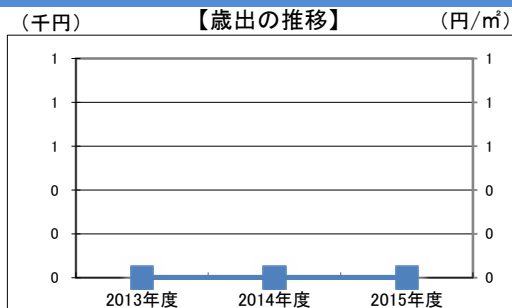


施設概要	神島区の公民館として使用されている				
設置目的	集会施設				
設置根拠(設置条例等)	—				
用途地域	指定なし	法定容積率	200 %	法定建ぺい率	60 %
供用開始日	不明	供用廃止日	—	全棟数	1 棟
解体等の制限	不明				
			駐車台数	不明 台	

財務情報

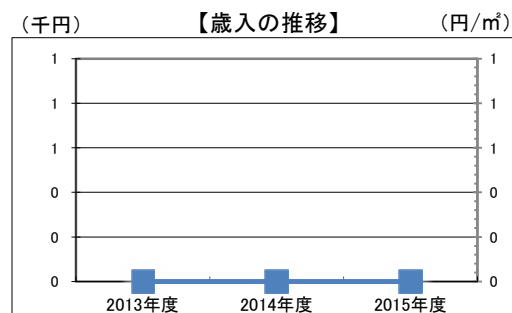
●歳出 (千円)

区 分	2013年度	2014年度	2015年度
維持管理にかかる経費	0	0	0
電気代	0	0	0
プロパンガス代	0	0	0
ガソリン代	0	0	0
重油代	0	0	0
灯油代	0	0	0
軽油代	0	0	0
上水道代	0	0	0
下水道代	0	0	0
光熱水費その他	0	0	0
維持保全費	0	0	0
工事費	0	0	0
指定管理料	0	0	0
土地・建物の使用料	0	0	0
人件費	0	0	0
その他	0	0	0



●歳入 (千円)

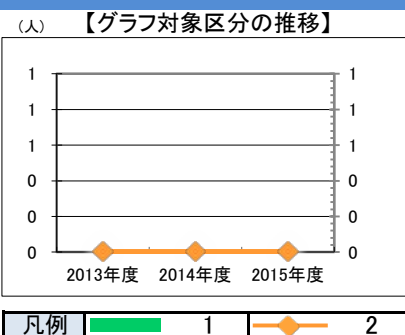
区 分	2013年度	2014年度	2015年度
使用料等の収入	0	0	0
使用料・手数料	0	0	0
財産貸付料	0	0	0
補助金・負担金	0	0	0
その他	0	0	0



凡例 ■ 総額(千円) ■ 面積あたり(円)

利用情報

区 分	単位	2013年度	2014年度	2015年度
1 一般利用者数	人	0	0	0
2				
3				
4				
5				
6				
7				
8				
9				
10				



凡例 ■ 1 ■ 2

特記事項

施設メモ	
------	--

施設カルテ(建物情報一覧 1~50)

基準日 2016年3月31日

施設基本情報

施設名	神島集会センター
所在地	神島1112-1

建物(棟)基本情報

ID	棟名称	棟用途	主体構造	建築年	階数		一階面積 (㎡)	延床面積 (㎡)	耐震 診断	耐震 性能
					地上	地下				
1	神島集会センター	地区公民館	鉄骨造	1985	2	0	—	331.00	不要	I
2										
3										
4										
5										
6										
7										
8										
9										
10										
11										
12										
13										
14										
15										
16										
17										
18										
19										
20										
21										
22										
23										
24										
25										
26										
27										
28										
29										
30										
31										
32										
33										
34										
35										
36										
37										
38										
39										
40										
41										
42										
43										
44										
45										
46										
47										
48										
49										
50										

施設カルテ(現況用)

基準日 2016年3月31日

施設基本情報

施設名称	田中山公民館		
所管局 部	総務部		
所管課	管財営繕課		
所在地	田中山1136		
施設管理番号	2005	防災拠点指定等	避難所
施設分類	市民文化系施設	施設用途	集会施設／小規模集会施設
小学校区	大仁小学校区	中学校区	大仁中学校区
配置形態	単独施設	運営形態	民営(貸付)
目的外使用	無	延床面積	333.00 m ²
借地の状況	全所有	敷地面積	1,587.00 m ²

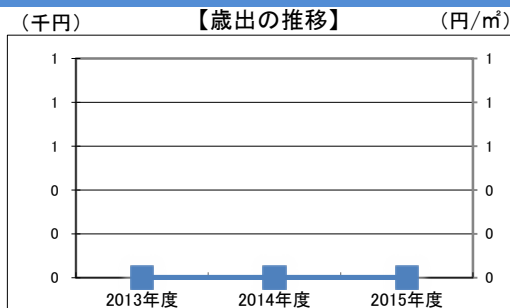


施設概要	田中山区の公民館として使用されている				
設置目的	集会施設				
設置根拠 (設置条例等)	—				
用途地域	指定なし	法定容積率	200 %	法定建ぺい率	60 %
供用開始日	1983年1月14日	供用廃止日	—	全棟数	1 棟
解体等の制限	用地取得費を田中山区が負担				
			駐車台数	不明 台	

財務情報

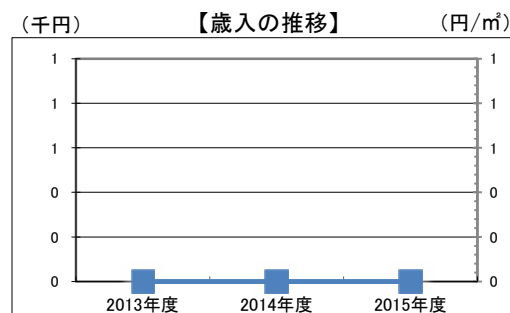
●歳出 (千円)

区 分	2013年度	2014年度	2015年度
維持管理にかかる経費	0	0	0
電気代	0	0	0
プロパンガス代	0	0	0
ガソリン代	0	0	0
重油代	0	0	0
灯油代	0	0	0
軽油代	0	0	0
上水道代	0	0	0
下水道代	0	0	0
光熱水費その他	0	0	0
維持保全費	0	0	0
工事費	0	0	0
指定管理料	0	0	0
土地・建物の使用料	0	0	0
人件費	0	0	0
その他	0	0	0



●歳入 (千円)

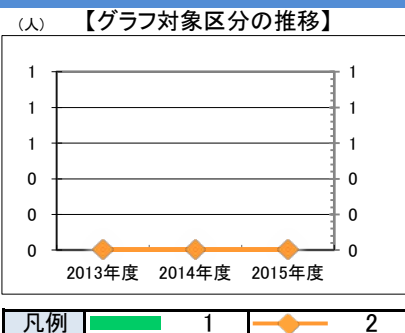
区 分	2013年度	2014年度	2015年度
使用料等の収入	0	0	0
使用料・手数料	0	0	0
財産貸付料	0	0	0
補助金・負担金	0	0	0
その他	0	0	0



凡例 ■ 総額(千円) ■ 面積あたり(円)

利用情報

区 分	単位	2013年度	2014年度	2015年度
1 一般利用者数	人	0	0	0
2				
3				
4				
5				
6				
7				
8				
9				
10				



凡例 ■ 1 ■ 2

特記事項

施設メモ	
------	--

施設カルテ(建物情報一覧 1~50)

基準日 2016年3月31日

施設基本情報

施設名 田中山公民館
所在地 田中山1136

建物(棟)基本情報

ID	棟名称	棟用途	主体構造	建築年	階数		一階面積 (㎡)	延床面積 (㎡)	耐震 診断	耐震 性能
					地上	地下				
1	田中山公民館	地区公民館	S	1983	1	0	330.00	333.00	不要	I
2										
3										
4										
5										
6										
7										
8										
9										
10										
11										
12										
13										
14										
15										
16										
17										
18										
19										
20										
21										
22										
23										
24										
25										
26										
27										
28										
29										
30										
31										
32										
33										
34										
35										
36										
37										
38										
39										
40										
41										
42										
43										
44										
45										
46										
47										
48										
49										
50										

施設カルテ(現況用)

基準日 2016年3月31日

施設基本情報

施設名称	田原野公民館		
所管局部	総務部		
所管課	管財営繕課		
所在地	田原野95-1		
施設管理番号	2006	防災拠点指定等	避難所
施設分類	市民文化系施設	施設用途	集会施設／小規模集会施設
小学校区	大仁小学校区	中学校区	大仁中学校区
配置形態	単独施設	運営形態	民営(貸付)
目的外使用	無	延床面積	369.84 m ²
借地の状況	全所有	敷地面積	4,522.30 m ²

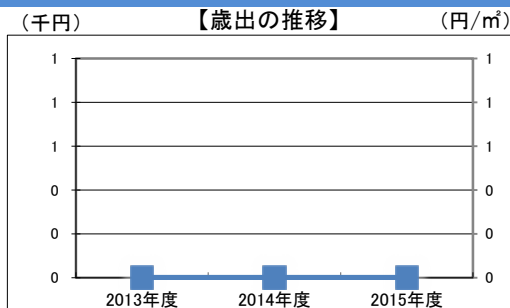


施設概要	田原野区の公民館として使用されている			
設置目的	集会施設			
設置根拠(設置条例等)	—			
用途地域	指定なし	法定容積率	200 %	法定建ぺい率 60 %
供用開始日	1978年3月10日	供用廃止日	—	全棟数 1 棟
解体等の制限				駐車台数 不明 台

財務情報

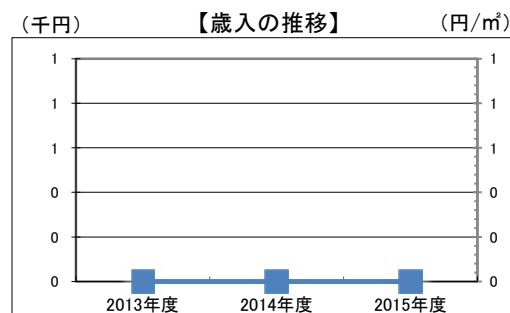
●歳出 (千円)

区分	2013年度	2014年度	2015年度
維持管理にかかる経費	0	0	0
電気代	0	0	0
プロパンガス代	0	0	0
ガソリン代	0	0	0
重油代	0	0	0
灯油代	0	0	0
軽油代	0	0	0
上水道代	0	0	0
下水道代	0	0	0
光熱水費その他	0	0	0
維持保全費	0	0	0
工事費	0	0	0
指定管理料	0	0	0
土地・建物の使用料	0	0	0
人件費	0	0	0
その他	0	0	0



●歳入 (千円)

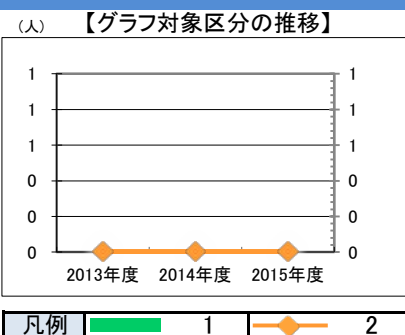
区分	2013年度	2014年度	2015年度
使用料等の収入	0	0	0
使用料・手数料	0	0	0
財産貸付料	0	0	0
補助金・負担金	0	0	0
その他	0	0	0



凡例 ■ 総額(千円) ■ 面積あたり(円)

利用情報

区分	単位	2013年度	2014年度	2015年度
1 一般利用者数	人	0	0	0
2				
3				
4				
5				
6				
7				
8				
9				
10				



凡例 ■ 1 ■ 2

特記事項

施設メモ	
------	--

施設カルテ(建物情報一覧 1~50)

基準日 2016年3月31日

施設基本情報

施設名	田原野公民館
所在地	田原野95-1

建物(棟)基本情報

ID	棟名称	棟用途	主体構造	建築年	階数		一階面積 (㎡)	延床面積 (㎡)	耐震 診断	耐震 性能
					地上	地下				
1	田原野公民館	地区公民館	S	1978	1	0	369.84	369.84	実施済	Ⅱ
2										
3										
4										
5										
6										
7										
8										
9										
10										
11										
12										
13										
14										
15										
16										
17										
18										
19										
20										
21										
22										
23										
24										
25										
26										
27										
28										
29										
30										
31										
32										
33										
34										
35										
36										
37										
38										
39										
40										
41										
42										
43										
44										
45										
46										
47										
48										
49										
50										

施設カルテ(現況用)

基準日 2016年3月31日

施設基本情報

施設名称	長崎会館		
所管局 部	経済環境部		
所管課	農業商工課		
所在地	伊豆の国市長崎202		
施設管理番号	3076	防災拠点指定等	避難所
施設分類	市民文化系施設	施設用途	集会施設／小規模集会施設
小学校区	韮山小学校区	中学校区	韮山中学校区
配置形態	単独施設	運営形態	指定管理
目的外使用	有	延床面積	290.27 m ²
借地の状況	全所有	敷地面積	2,047.52 m ²

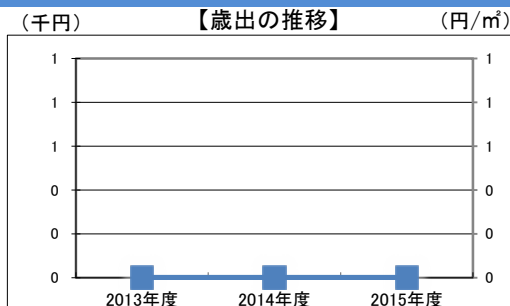


施設概要	公民館		
設置目的	農業を通じて農村地域と都会との交流を促進させるため		
設置根拠 (設置条例等)	伊豆の国市農業活動拠点施設の設置及び管理に関する条例		
用途地域	指定なし	法定容積率	200 %
		法定建ぺい率	60 %
供用開始日	2008年4月1年	供用廃止日	—
		全棟数	1 棟
		駐車台数	14 台
解体等の制限	県補助事業により建築		

財務情報

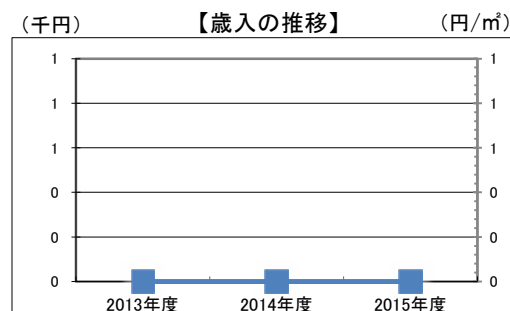
●歳出 (千円)

区 分	2013年度	2014年度	2015年度
維持管理にかかる経費	0	0	0
電気代	0	0	0
プロパンガス代	0	0	0
ガソリン代	0	0	0
重油代	0	0	0
灯油代	0	0	0
軽油代	0	0	0
上水道代	0	0	0
下水道代	0	0	0
光熱水費その他	0	0	0
維持保全費	0	0	0
工事費	0	0	0
指定管理料	0	0	0
土地・建物の使用料	0	0	0
人件費	0	0	0
その他	0	0	0



●歳入 (千円)

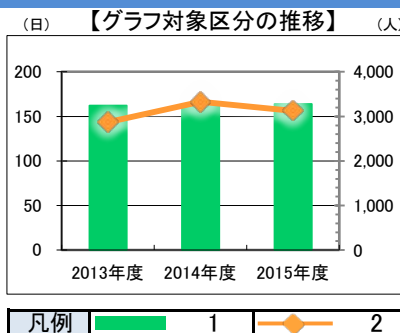
区 分	2013年度	2014年度	2015年度
使用料等の収入	0	0	0
使用料・手数料	0	0	0
財産貸付料	0	0	0
補助金・負担金	0	0	0
その他	0	0	0



凡例 ■ 総額(千円) ■ 面積あたり(円)

利用情報

区 分	単位	2013年度	2014年度	2015年度
1 利用可能日数	日	162	164	164
2 一般利用者数	人	2,869	3,325	3,124
3				
4				
5				
6				
7				
8				
9				
10				



凡例 ■ 1 ■ 2

特記事項

施設メモ	
------	--

施設カルテ(建物情報一覧 1~50)

基準日 2016年3月31日

施設基本情報

施設名	長崎会館
所在地	伊豆の国市長崎202

建物(棟)基本情報

ID	棟名称	棟用途	主体構造	建築年	階数		一階面積 (㎡)	延床面積 (㎡)	耐震 診断	耐震 性能
					地上	地下				
1	長崎会館	公民館	S	2007	2	0	176.90	290.27	未実施	I
2										
3										
4										
5										
6										
7										
8										
9										
10										
11										
12										
13										
14										
15										
16										
17										
18										
19										
20										
21										
22										
23										
24										
25										
26										
27										
28										
29										
30										
31										
32										
33										
34										
35										
36										
37										
38										
39										
40										
41										
42										
43										
44										
45										
46										
47										
48										
49										
50										

施設カルテ(現況用)

基準日 2016年3月31日

施設基本情報

施設名称	長岡総合会館 (アクセスかつらぎ)		
所管局 部	総務部		
所管課	管財営繕課		
所在地	古奈255		
施設管理番号	1035	防災拠点指定等	避難所
施設分類	市民文化系施設	施設用途	文化施設/文化施設
小学校区	長岡南小学校区	中学校区	長岡中学校区
配置形態	単独施設	運営形態	直営
目的外使用	有	延床面積	8,920.47 m ²
借地の状況	全所有	敷地面積	6,211.00 m ²

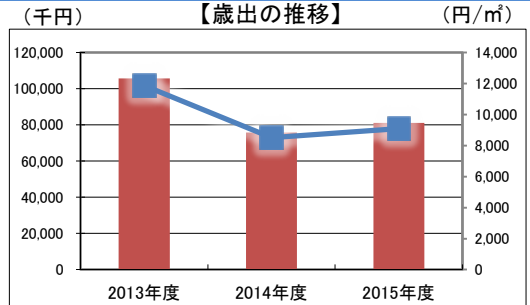


施設概要	大ホール1007席、楽屋2、多目的ホール400人収容、市民ギャラリー、会議室3※1棟、地上5階、地下1階		
設置目的	文化及び観光の振興を図るため(条例)		
設置根拠(設置条例等)	伊豆の国市長岡総合会館の設置、管理及び使用料に関する条例、条例施行規則		
用途地域	商業地域	法定容積率	400 %
		法定建ぺい率	80 %
供用開始日	1993年7月2日	供用廃止日	—
		全棟数	1 棟
		駐車台数	220 台
解体等の制限	不明※県補助金85,000千円あり		

財務情報

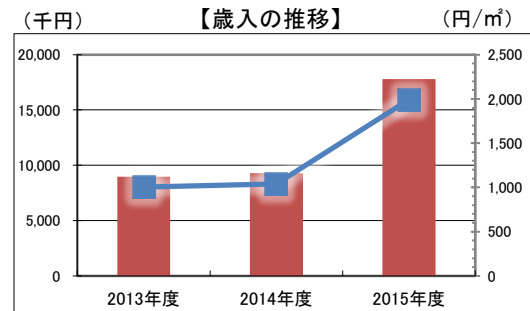
●歳出 (千円)

区分	2013年度	2014年度	2015年度
維持管理にかかる経費	105,755	75,855	81,101
電気代	9,288	10,364	9,485
プロパンガス代	24	23	23
ガソリン代	0	0	0
重油代	0	0	0
灯油代	1,167	1,338	698
軽油代	0	0	0
上水道代	101	94	101
下水道代	101	76	83
光熱水費その他	0	0	0
維持保全費	54,732	28,086	23,886
工事費	3,553	661	2,865
指定管理料	0	0	0
土地・建物の使用料	0	0	0
人件費	16,128	14,112	20,160
その他	20,661	21,101	23,800



●歳入 (千円)

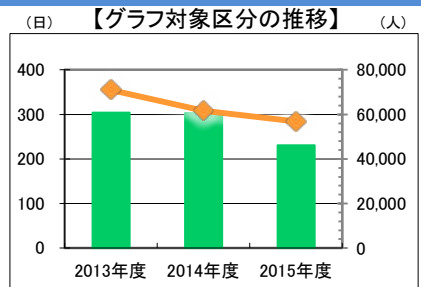
区分	2013年度	2014年度	2015年度
使用料等の収入	8,968	9,278	17,778
使用料・手数料	8,683	9,021	5,945
財産貸付料	0	0	2,556
補助金・負担金	0	0	8,400
その他	285	257	877



凡例 総額(千円) 面積あたり(円)

利用情報

区分	単位	2013年度	2014年度	2015年度
1 開館日数	日	304	303	231
2 一般利用者数(貸館利用者)	人	70,968	61,572	56,796
3				
4				
5				
6				
7				
8				
9				
10				



凡例 1 2

特記事項

施設メモ	
------	--

施設カルテ(建物情報一覧 1~50)

基準日 2016年3月31日

施設基本情報

施設名	長岡総合会館(アクセスかつらぎ)
所在地	古奈255


建物(棟)基本情報

ID	棟名称	棟用途	主体構造	建築年	階数		一階面積 (㎡)	延床面積 (㎡)	耐震 診断	耐震 性能
					地上	地下				
1	文化施設	文化施設	SRC	1993	5	1	2,661.94	8,920.47	不要	I
2										
3										
4										
5										
6										
7										
8										
9										
10										
11										
12										
13										
14										
15										
16										
17										
18										
19										
20										
21										
22										
23										
24										
25										
26										
27										
28										
29										
30										
31										
32										
33										
34										
35										
36										
37										
38										
39										
40										
41										
42										
43										
44										
45										
46										
47										
48										
49										
50										

施設カルテ(現況用)

基準日 2016年3月31日

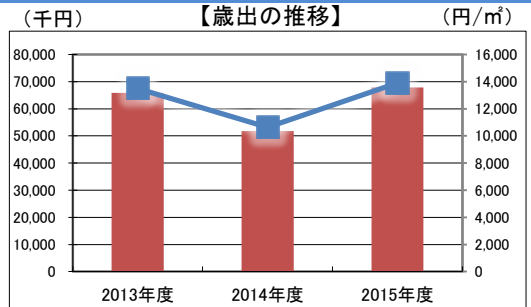
施設基本情報

施設名称	葦山文化センター(葦山時代劇場)						
所管局 部	総務部						
所管課	管財営繕課						
所在地	四日町772						
施設管理番号	1036	防災拠点指定等	防災倉庫・防災備蓄倉庫				
施設分類	市民文化系施設	施設用途	文化施設/文化施設				
小学校区	葦山小学校区	中学校区	葦山中学校区				
配置形態	複合施設	運営形態	直営				
目的外使用	有	延床面積	4,882.00 m ²				
借地の状況	全所有	敷地面積	21,698.51 m ²				
施設概要	大ホール・映像ホール・研修室・リハーサル室等を有する貸館施設並びに図書館を併合した施設						
設置目的	文化の発展に資するため						
設置根拠(設置条例等)	伊豆の国市葦山文化センターの設置、管理及び使用料に関する条例及び規則						
用途地域	指定なし	法定容積率	200 %	法定建ぺい率	60 %		
供用開始日	1997年4月1日	供用廃止日	—	全棟数	3 棟	駐車台数	200 台
解体等の制限	不明(県費(グリーンパノシ事業)あり)						

財務情報

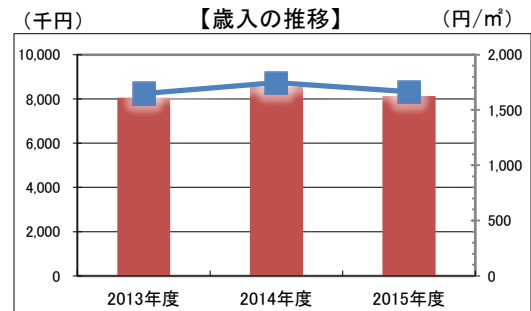
●歳出 (千円)

区 分	2013年度	2014年度	2015年度
維持管理にかかる経費	65,851	51,882	67,904
電気代	10,803	11,179	9,958
プロパンガス代	0	0	0
ガソリン代	0	0	0
重油代	0	0	0
灯油代	789	540	329
軽油代	0	0	0
上水道代	166	236	191
下水道代	166	236	166
光熱水費その他	0	0	0
維持保全費	31,427	24,791	22,713
工事費	3,070	788	1,264
指定管理料	0	0	0
土地・建物の使用料	0	0	0
人件費	14,112	14,112	28,224
その他	5,318	0	5,059



●歳入 (千円)

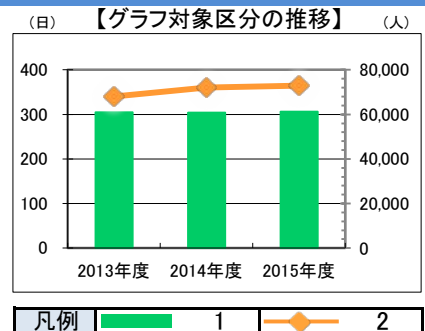
区 分	2013年度	2014年度	2015年度
使用料等の収入	8,052	8,534	8,127
使用料・手数料	8,052	8,324	7,917
財産貸付料	0	210	210
補助金・負担金	0	0	0
その他	0	0	0



凡例 ■ 総額(千円) ■ 面積あたり(円)

利用情報

区 分	単位	2013年度	2014年度	2015年度
1 開館日数	日	305	304	306
2 一般利用者数(市民)	人	68,006	71,994	72,868
3				
4				
5				
6				
7				
8				
9				
10				



凡例 ■ 1 ■ 2

特記事項

施設メモ	
------	--

施設カルテ(建物情報一覧 1~50)

基準日 2016年3月31日

施設基本情報

施設名 韮山文化センター(韮山時代劇場)
所在地 四日町772

建物(棟)基本情報

ID	棟名称	棟用途	主体構造	建築年	階数		一階面積 (㎡)	延床面積 (㎡)	耐震 診断	耐震 性能
					地上	地下				
1	文化施設	文化施設	RC、SRC、W	1997	2	1	4,126.22	4,882.00	不要	I
2										
3										
4										
5										
6										
7										
8										
9										
10										
11										
12										
13										
14										
15										
16										
17										
18										
19										
20										
21										
22										
23										
24										
25										
26										
27										
28										
29										
30										
31										
32										
33										
34										
35										
36										
37										
38										
39										
40										
41										
42										
43										
44										
45										
46										
47										
48										
49										
50										

施設カルテ(現況用)

基準日 2016年3月31日

施設基本情報

施設名称	大仁市民会館		
所管局部	教育部		
所管課	社会教育課		
所在地	田京 167-7		
施設管理番号	1162	防災拠点指定等	指定なし
施設分類	市民文化系施設	施設用途	文化施設/文化施設
小学校区	大仁小学校	中学校区	大仁中学校
配置形態	単独施設	運営形態	直営
目的外使用	無	延床面積	2,119.04 m ²
借地の状況	全所有	敷地面積	6,742.53 m ²

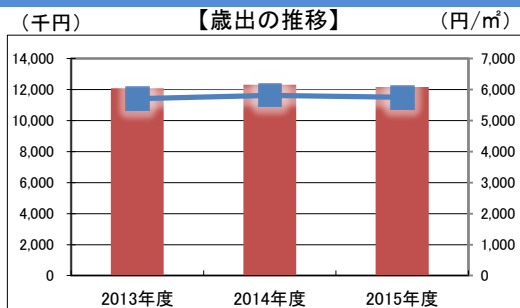


施設概要	大集会室、展示場、第1～4集会室、家庭教室、視聴覚室、工芸室				
設置目的	市民の文化の発展を図り、その生活の向上に寄与するため				
設置根拠 (設置条例等)	伊豆の国市大仁市民会館の設置、管理及び使用料に関する条例 伊豆の国市大仁市民会館の設置、管理及び使用料に関する条例施行規則				
用途地域	第二種住居地域	法定容積率	200 %	法定建ぺい率	60 %
供用開始日	1974年11月1日	供用廃止日	—	全棟数	1 棟
解体等の制限	アスベスト				
			駐車台数	41 台	

財務情報

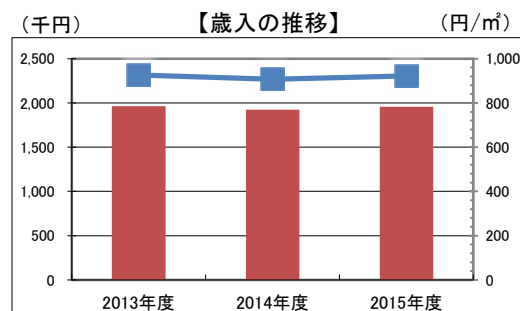
●歳出 (千円)

区分	2013年度	2014年度	2015年度
維持管理にかかる経費	12,082	12,306	12,172
電気代	2,925	2,996	2,626
プロパンガス代	28	24	29
ガソリン代	0	0	0
重油代	414	549	333
灯油代	53	46	20
軽油代	0	0	0
上水道代	99	97	98
下水道代	91	87	83
光熱水費その他	0	0	0
維持保全費	3,562	3,595	4,073
工事費	0	0	0
指定管理料	0	0	0
土地・建物の使用料	0	0	0
人件費	4,838	4,838	4,838
その他	72	74	72



●歳入 (千円)

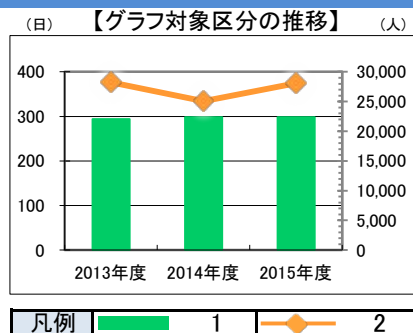
区分	2013年度	2014年度	2015年度
使用料等の収入	1,963	1,923	1,955
使用料・手数料	1,963	1,923	1,955
財産貸付料	0	0	0
補助金・負担金	0	0	0
その他	0	0	0



凡例 ■ 総額(千円) ■ 面積あたり(円)

利用情報

区分	単位	2013年度	2014年度	2015年度
1 利用可能日数	日	294	298	298
2 一般利用者数(市民)	人	28,237	25,052	28,048
3				
4				
5				
6				
7				
8				
9				
10				



凡例 ■ 1 ◆ 2

特記事項

施設メモ	
------	--

施設カルテ(建物情報一覧 1~50)

基準日 2016年3月31日

施設基本情報

施設名 大仁市民会館
所在地 田京 167-7

建物(棟)基本情報

ID	棟名称	棟用途	主体構造	建築年	階数		一階面積 (㎡)	延床面積 (㎡)	耐震 診断	耐震 性能
					地上	地下				
1	大仁市民会館	会館	鉄筋コンクリート造	1974	3	0	1,244.23	2,119.04	実施済	Ⅲ
2										
3										
4										
5										
6										
7										
8										
9										
10										
11										
12										
13										
14										
15										
16										
17										
18										
19										
20										
21										
22										
23										
24										
25										
26										
27										
28										
29										
30										
31										
32										
33										
34										
35										
36										
37										
38										
39										
40										
41										
42										
43										
44										
45										
46										
47										
48										
49										
50										

施設カルテ(現況用)

基準日 2016年3月31日

施設基本情報

施設名称	中央図書館		
所管局 部	教育部		
所管課	社会教育課		
所在地	田京 167-7		
施設管理番号	1163	防災拠点指定等	指定なし
施設分類	社会教育系施設	施設用途	図書館/図書館
小学校区	大仁小学校	中学校区	大仁中学校
配置形態	単独施設	運営形態	直営
目的外使用	有	延床面積	2,291.69 m ²
借地の状況	一部所有	敷地面積	3,818.69 m ²

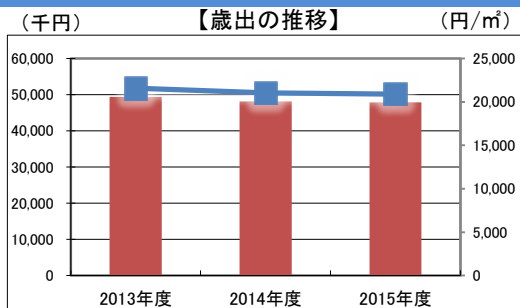


施設概要	開架室、閲覧席、児童コーナー、郷土資料室、事務室、視聴覚室、展示室、閉架書庫、機械室				
設置目的	図書館法の精神に則り、地域社会における文化の中心及び生涯学習の拠点施設としての役割をはたす。				
設置根拠 (設置条例等)	伊豆の国市図書館条例				
用途地域	第二種住居地域	法定容積率	200 %	法定建ぺい率	60 %
供用開始日	1989年8月12日	供用廃止日	—	全棟数	1 棟
解体等の制限	補助金による制限あり				
			駐車台数	100 台	

財務情報

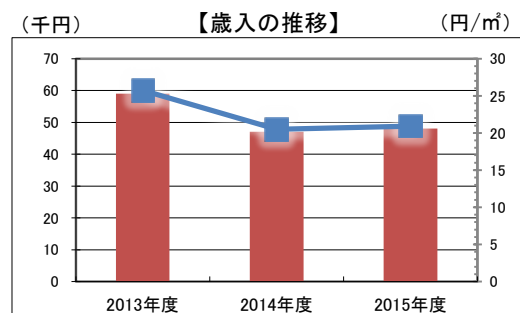
●歳出 (千円)

区 分	2013年度	2014年度	2015年度
維持管理にかかる経費	49,403	48,177	47,862
電気代	3,154	3,223	3,167
プロパンガス代	0	0	0
ガソリン代	0	0	0
重油代	0	0	0
灯油代	1,477	1,051	1,062
軽油代	0	0	0
上水道代	126	115	125
下水道代	96	79	90
光熱水費その他	0	0	0
維持保全費	4,669	3,612	3,367
工事費	0	0	0
指定管理料	0	0	0
土地・建物の使用料	3,274	3,274	3,274
人件費	36,288	36,288	36,288
その他	319	535	489



●歳入 (千円)

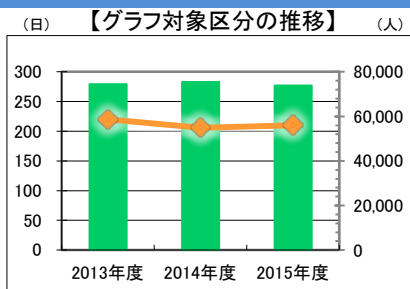
区 分	2013年度	2014年度	2015年度
使用料等の収入	59	47	48
使用料・手数料	59	47	48
財産貸付料	0	0	0
補助金・負担金	0	0	0
その他	0	0	0



凡例 ■ 総額(千円) ■ 面積あたり(円)

利用情報

区 分	単位	2013年度	2014年度	2015年度
1 利用可能日数	日	279	283	277
2 一般利用者数(市民)	人	58,592	54,855	56,019
3 本の貸出数(人)	人	23,793	23,283	24,447
4				
5				
6				
7				
8				
9				
10				



凡例 ■ 1 ◆ 2

特記事項

施設メモ	
------	--

施設カルテ(建物情報一覧 1～50)

基準日 2016年3月31日

施設基本情報

施設名	中央図書館
所在地	田京 167-7

建物(棟)基本情報

ID	棟名称	棟用途	主体構造	建築年	階数		一階面積 (㎡)	延床面積 (㎡)	耐震 診断	耐震 性能
					地上	地下				
1	中央図書館	図書館	SRC	1989	2	1	1,052.90	2,291.69	不要(新耐震)	I
2										
3										
4										
5										
6										
7										
8										
9										
10										
11										
12										
13										
14										
15										
16										
17										
18										
19										
20										
21										
22										
23										
24										
25										
26										
27										
28										
29										
30										
31										
32										
33										
34										
35										
36										
37										
38										
39										
40										
41										
42										
43										
44										
45										
46										
47										
48										
49										
50										

施設カルテ(現況用)

基準日 2016年3月31日

施設基本情報

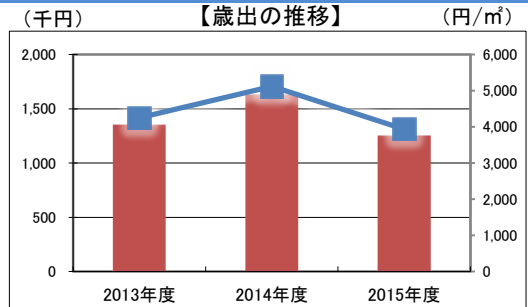
施設名称	長岡図書館		
所管局部	教育部		
所管課	社会教育課		
所在地	長岡 1298-2		
施設管理番号	1164	防災拠点指定等	指定なし
施設分類	社会教育系施設	施設用途	図書館／図書館
小学校区	長岡南小学校	中学校区	長岡中学校
配置形態	単独施設	運営形態	直営
目的外使用	無	延床面積	319.00 m ²
借地の状況	全所有	敷地面積	577.00 m ²



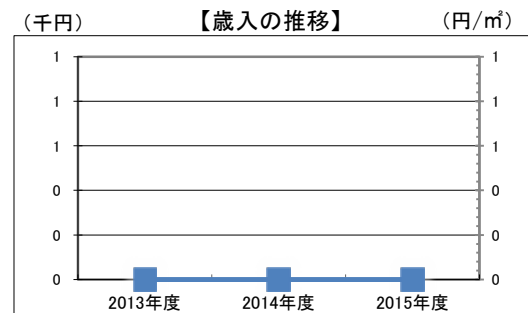
施設概要	閲覧室、事務室		
設置目的	図書館法の精神に則り、地域社会における文化の中心及び生涯学習の拠点施設としての役割をはたす。		
設置根拠 (設置条例等)	伊豆の国市図書館条例		
用途地域	第一種住居地域	法定容積率	200 %
		法定建ぺい率	60 %
供用開始日	1995年4月1日	供用廃止日	—
		全棟数	1 棟
		駐車台数	5 台
解体等の制限	市指定文化財の指定解除を要する		

財務情報

区分	2013年度	2014年度	2015年度
維持管理にかかる経費	1,356	1,632	1,254
電気代	828	848	768
プロパンガス代	0	0	0
ガソリン代	0	0	0
重油代	0	0	0
灯油代	0	0	0
軽油代	0	0	0
上水道代	0	0	0
下水道代	0	0	0
光熱水費その他	0	0	0
維持保全費	521	610	478
工事費	0	0	0
指定管理料	0	0	0
土地・建物の使用料	0	0	0
人件費	0	0	0
その他	7	174	8

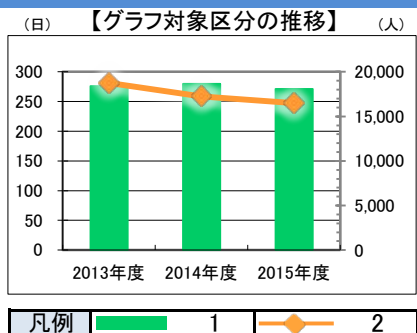


区分	2013年度	2014年度	2015年度
使用料等の収入	0	0	0
使用料・手数料	0	0	0
財産貸付料	0	0	0
補助金・負担金	0	0	0
その他	0	0	0



利用情報

区分	単位	2013年度	2014年度	2015年度
1 利用可能日数	日	276	280	271
2 一般利用者数(市民)	人	18,741	17,243	16,483
3 本の貸出数(人)	人	8,964	8,264	7,841
4				
5				
6				
7				
8				
9				
10				



特記事項

施設メモ	
------	--

施設カルテ(建物情報一覧 1~50)

基準日 2016年3月31日

施設基本情報

施設名	長岡図書館
所在地	長岡 1298-2


建物(棟)基本情報

ID	棟名称	棟用途	主体構造	建築年	階数		一階面積 (㎡)	延床面積 (㎡)	耐震 診断	耐震 性能
					地上	地下				
1	長岡図書館	図書館	W	1925	1	0	386.00	319.00	未実施	Ⅲ
2										
3										
4										
5										
6										
7										
8										
9										
10										
11										
12										
13										
14										
15										
16										
17										
18										
19										
20										
21										
22										
23										
24										
25										
26										
27										
28										
29										
30										
31										
32										
33										
34										
35										
36										
37										
38										
39										
40										
41										
42										
43										
44										
45										
46										
47										
48										
49										
50										

施設カルテ(現況用)

基準日 2016年3月31日

施設基本情報

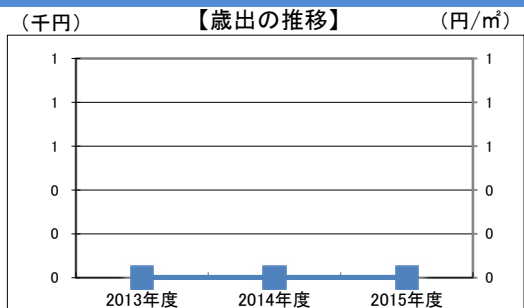
施設名称	葦山図書館			
所管局部	教育部			
所管課	社会教育課			
所在地	伊豆の国市四日町772			
施設管理番号	3075	防災拠点指定等	防災倉庫・防災備蓄倉庫	
施設分類	社会教育系施設	施設用途	図書館／図書館	
小学校区	葦山小学校区	中学校区	葦山中学校区	
配置形態	併設施設	運営形態	直営	
目的外使用	無	延床面積	1,132.00 m ²	
借地の状況	全所有	敷地面積	21,698.51 m ²	

施設概要	図書館				
設置目的	図書館法の精神に則り、地域社会における文化の中心及び生涯学習の拠点施設としての役割をはたす。				
設置根拠 (設置条例等)	伊豆の国市図書館条例				
用途地域	指定なし	法定容積率	200 %	法定建ぺい率	60 %
供用開始日	1997年4月1日	供用廃止日	—	全棟数	1 棟
解体等の制限	葦山文化センター建物と一体利用				

財務情報

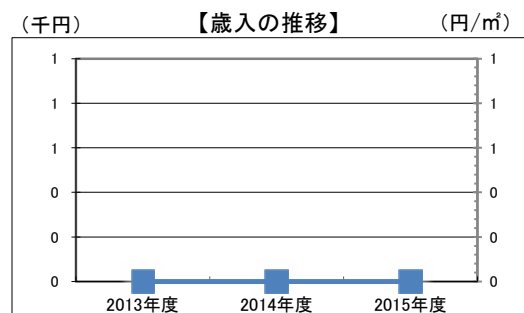
●歳出 (千円)

区 分	2013年度	2014年度	2015年度
維持管理にかかる経費	0	0	0
電気代	0	0	0
プロパンガス代	0	0	0
ガソリン代	0	0	0
重油代	0	0	0
灯油代	0	0	0
軽油代	0	0	0
上水道代	0	0	0
下水道代	0	0	0
光熱水費その他	0	0	0
維持保全費	0	0	0
工事費	0	0	0
指定管理料	0	0	0
土地・建物の使用料	0	0	0
人件費	0	0	0
その他	0	0	0



●歳入 (千円)

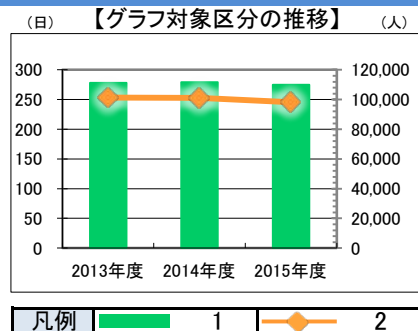
区 分	2013年度	2014年度	2015年度
使用料等の収入	0	0	0
使用料・手数料	0	0	0
財産貸付料	0	0	0
補助金・負担金	0	0	0
その他	0	0	0



凡例 ■ 総額(千円) ■ 面積あたり(円)

利用情報

区 分	単 位	2013年度	2014年度	2015年度
1 利用可能日数	日	278	279	275
2 一般利用者数	人	101,369	101,019	98,155
3 本の貸出数(人)	人	19,719	18,688	19,002
4				
5				
6				
7				
8				
9				
10				



凡例 ■ 1 ■ 2

特記事項

施設メモ	
------	--

施設カルテ(建物情報一覧 1~50)

基準日 2016年3月31日

施設基本情報

施設名	韮山図書館
所在地	伊豆の国市四日町772

建物(棟)基本情報

ID	棟名称	棟用途	主体構造	建築年	階数		一階面積 (㎡)	延床面積 (㎡)	耐震 診断	耐震 性能
					地上	地下				
1	韮山図書館	図書館	RC	2007	2	0	459.67	1,132.00	(新耐震)	I
2										
3										
4										
5										
6										
7										
8										
9										
10										
11										
12										
13										
14										
15										
16										
17										
18										
19										
20										
21										
22										
23										
24										
25										
26										
27										
28										
29										
30										
31										
32										
33										
34										
35										
36										
37										
38										
39										
40										
41										
42										
43										
44										
45										
46										
47										
48										
49										
50										

施設カルテ(現況用)

基準日 2016年3月31日

施設基本情報

施設名称	歴史民俗資料館		
所管局 部	市長戦略部観光文化局		
所管課	文化振興課		
所在地	四日町13		
施設管理番号	1014	防災拠点指定等	指定なし
施設分類	社会教育系施設	施設用途	博物館等/博物館等
小学校区	韮山小学校区	中学校区	韮山中学校区
配置形態	単独施設	運営形態	直営
目的外使用	無	延床面積	67.10 m ²
借地の状況	借地	敷地面積	102.00 m ²

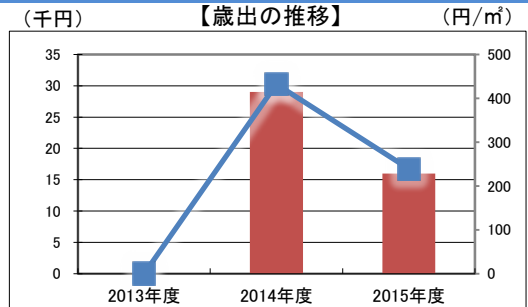


施設概要	旧上野家住宅(江戸時代中期の民家)				
設置目的	昭和52年12月に静岡県有形文化財に指定されたことを受けて、保存のために現在地に移築				
設置根拠(設置条例等)	伊豆の国市韮山歴史民俗資料館管理規則				
用途地域	指定なし	法定容積率	80 %	法定建ぺい率	50 %
供用開始日	1979年4月1日	供用廃止日	—	全棟数	1 棟
解体等の制限	県指定文化財のため解体不可				
		駐車台数	16 台		

財務情報

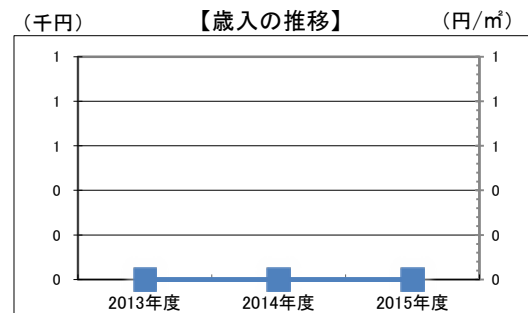
●歳出 (千円)

区分	2013年度	2014年度	2015年度
維持管理にかかる経費	0	29	16
電気代	0	0	0
プロパンガス代	0	0	0
ガソリン代	0	0	0
重油代	0	0	0
灯油代	0	0	0
軽油代	0	0	0
上水道代	0	0	0
下水道代	0	0	0
光熱水費その他	0	0	0
維持保全費	0	29	16
工事費	0	0	0
指定管理料	0	0	0
土地・建物の使用料	0	0	0
人件費	0	0	0
その他	0	0	0



●歳入 (千円)

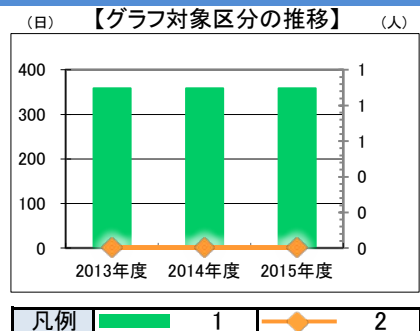
区分	2013年度	2014年度	2015年度
使用料等の収入	0	0	0
使用料・手数料	0	0	0
財産貸付料	0	0	0
補助金・負担金	0	0	0
その他	0	0	0



凡例 ■ 総額(千円) —■— 面積あたり(円)

利用情報

区分	単位	2013年度	2014年度	2015年度
1 利用可能日数	日	359	359	359
2 一般利用者数(不明)	人	0	0	0
3				
4				
5				
6				
7				
8				
9				
10				



凡例 ■ 1 —○— 2

特記事項

施設メモ	
------	--

施設カルテ(建物情報一覧 1~50)

基準日 2016年3月31日

施設基本情報

施設名	歴史民俗資料館
所在地	四日町13

建物(棟)基本情報

ID	棟名称	棟用途	主体構造	建築年	階数		一階面積 (㎡)	延床面積 (㎡)	耐震 診断	耐震 性能
					地上	地下				
1	歴史民俗資料館	古民家	木造茅葺平屋建	18世紀中頃	1	0	67.10	67.10	未実施	不明
2										
3										
4										
5										
6										
7										
8										
9										
10										
11										
12										
13										
14										
15										
16										
17										
18										
19										
20										
21										
22										
23										
24										
25										
26										
27										
28										
29										
30										
31										
32										
33										
34										
35										
36										
37										
38										
39										
40										
41										
42										
43										
44										
45										
46										
47										
48										
49										
50										

施設カルテ(現況用)

基準日 2016年3月31日

施設基本情報

施設名称	葦山郷土史料館		
所管局 部	市長戦略部観光文化局		
所管課	文化財課		
所在地	葦山葦山2-4		
施設管理番号	1015	防災拠点指定等	指定なし
施設分類	社会教育系施設	施設用途	博物館等/博物館等
小学校区	葦山小学校区	中学校区	葦山中学校区
配置形態	単独施設	運営形態	直営
目的外使用	無	延床面積	387.00 m ²
借地の状況	全所有	敷地面積	603.76 m ²

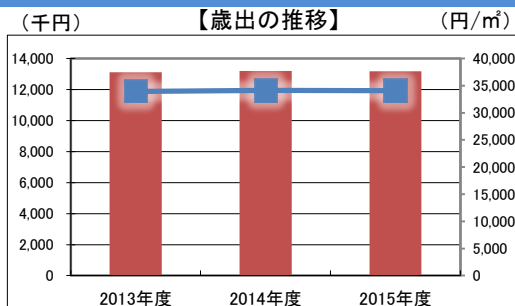


施設概要	展示室・収蔵庫・事務室		
設置目的	山木遺跡出土遺物をはじめ、市の歴史を知るために必要な資料を収集・保存・展示するため		
設置根拠 (設置条例等)	伊豆の国市葦山郷土史料館の設置、管理及び入館料に関する条例		
用途地域	指定なし	法定容積率	80 %
		法定建ぺい率	50 %
供用開始日	1967年4月1日	供用廃止日	—
		全棟数	1 棟
		駐車台数	0 台
解体等の制限	解体に制限はないが、史跡指定地内のため、建て替えや新規の建築は不可		

財務情報

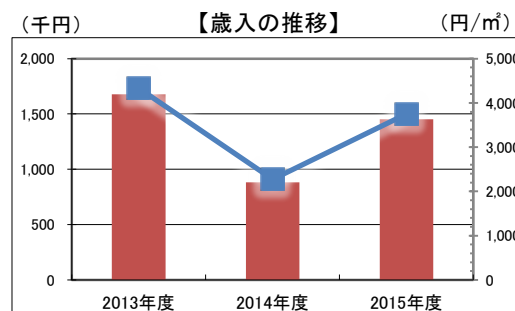
●歳出 (千円)

区 分	2013年度	2014年度	2015年度
維持管理にかかる経費	13,123	13,194	13,169
電気代	608	664	624
プロパンガス代	0	0	0
ガソリン代	0	0	0
重油代	0	0	0
灯油代	0	0	0
軽油代	0	0	0
上水道代	25	21	24
下水道代	0	0	0
光熱水費その他	0	0	0
維持保全費	394	413	333
工事費	0	0	92
指定管理料	0	0	0
土地・建物の使用料	0	0	0
人件費	12,096	12,096	12,096
その他	0	0	0



●歳入 (千円)

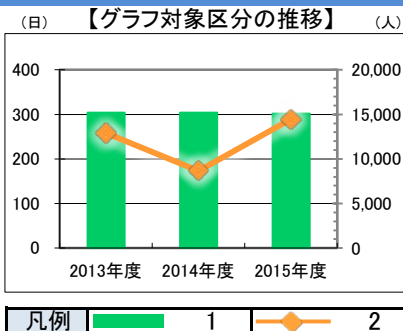
区 分	2013年度	2014年度	2015年度
使用料等の収入	1,679	881	1,452
使用料・手数料	0	0	0
財産貸付料	0	0	0
補助金・負担金	0	0	0
その他	1,679	881	1,452



凡例 ■ 総額(千円) ■ 面積あたり(円)

利用情報

区 分	単位	2013年度	2014年度	2015年度
1 利用可能日数	日	304	304	302
2 一般利用者数(小学生～一般)	人	12,886	8,652	14,447
3				
4				
5				
6				
7				
8				
9				
10				



凡例 ■ 1 ◆ 2

特記事項

施設メモ	
------	--

施設カルテ(建物情報一覧 1~50)

基準日 2016年3月31日

施設基本情報

施設名 蕪山郷土史料館
所在地 蕪山蕪山2-4

建物(棟)基本情報

ID	棟名称	棟用途	主体構造	建築年	階数		一階面積 (㎡)	延床面積 (㎡)	耐震 診断	耐震 性能
					地上	地下				
1	郷土史料館	郷土史料館	RC	1966	2	0	193.00	387.00	実施済	Ⅲ
2										
3										
4										
5										
6										
7										
8										
9										
10										
11										
12										
13										
14										
15										
16										
17										
18										
19										
20										
21										
22										
23										
24										
25										
26										
27										
28										
29										
30										
31										
32										
33										
34										
35										
36										
37										
38										
39										
40										
41										
42										
43										
44										
45										
46										
47										
48										
49										
50										

施設カルテ(現況用)

基準日 2016年3月31日

施設基本情報

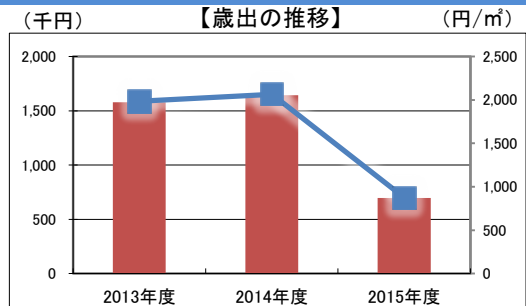
施設名称	大仁東体育館		
所管局 部	教育部		
所管課	社会教育課		
所在地	下畑744		
施設管理番号	1155	防災拠点指定等	避難所
施設分類	スポーツ・レクリエーション系施設	施設用途	スポーツ施設/体育館
小学校区	大仁小学校区	中学校区	大仁中学校区
配置形態	単独施設	運営形態	直営
目的外使用	無	延床面積	796.00 m ²
借地の状況	一部所有	敷地面積	954.00 m ²



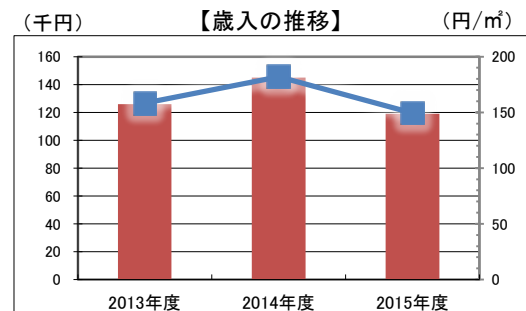
施設概要	体育館		
設置目的	市民の健康増進とスポーツの振興を図るため		
設置根拠 (設置条例等)	伊豆の国市スポーツ施設の設置、管理及び使用料に関する条例 伊豆の国市スポーツ施設の設置、管理及び使用料に関する条例施行規則		
用途地域	指定なし	法定容積率	200 %
		法定建ぺい率	60 %
供用開始日	1979年2月1日	供用廃止日	—
		全棟数	1 棟
		駐車台数	30 台
解体等の制限	補助金による制限あり		

財務情報

区分	2013年度	2014年度	2015年度
維持管理にかかる経費	1,578	1,643	696
電気代	540	535	0
プロパンガス代	0	0	0
ガソリン代	0	0	0
重油代	0	0	0
灯油代	0	0	0
軽油代	0	0	0
上水道代	25	60	0
下水道代	0	0	0
光熱水費その他	0	0	0
維持保全費	633	668	331
工事費	0	0	0
指定管理料	0	0	0
土地・建物の使用料	365	365	365
人件費	0	0	0
その他	15	15	0



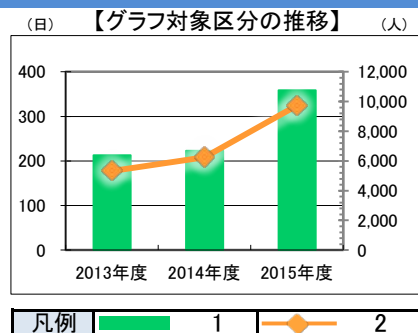
区分	2013年度	2014年度	2015年度
使用料等の収入	126	145	119
使用料・手数料	126	145	119
財産貸付料	0	0	0
補助金・負担金	0	0	0
その他	0	0	0



凡例 ■ 総額(千円) ▲ 面積あたり(円)

利用情報

区分	単位	2013年度	2014年度	2015年度
1 利用可能日数	日	213	223	359
2 一般利用者数(市民)	人	5,317	6,246	9,724
3				
4				
5				
6				
7				
8				
9				
10				



凡例 ■ 1 ▲ 2

特記事項

2015年度から光熱水費は野外活動センターにおいて一括処理

施設メモ

施設カルテ(建物情報一覧 1~50)

基準日 2016年3月31日

施設基本情報

施設名	大仁東体育館
所在地	下畑744

建物(棟)基本情報

ID	棟名称	棟用途	主体構造	建築年	階数		一階面積 (㎡)	延床面積 (㎡)	耐震 診断	耐震 性能
					地上	地下				
1	大仁東体育館	体育館	鉄骨造	1979	1	0	796.00	796.00	不明	I b
2										
3										
4										
5										
6										
7										
8										
9										
10										
11										
12										
13										
14										
15										
16										
17										
18										
19										
20										
21										
22										
23										
24										
25										
26										
27										
28										
29										
30										
31										
32										
33										
34										
35										
36										
37										
38										
39										
40										
41										
42										
43										
44										
45										
46										
47										
48										
49										
50										

施設カルテ(現況用)

基準日 2016年3月31日

施設基本情報

施設名称	長岡体育館		
所管局 部	教育部		
所管課	社会教育課		
所在地	南江間2125-1		
施設管理番号	1157	防災拠点指定等	津波避難場所
施設分類	スポーツ・レクリエーション系施設	施設用途	スポーツ施設/体育館
小学校区	長岡北小学校区	中学校区	長岡中学校区
配置形態	単独施設	運営形態	直営
目的外使用	有	延床面積	3,780.43 m ²
借地の状況	全所有	敷地面積	8,796.00 m ²

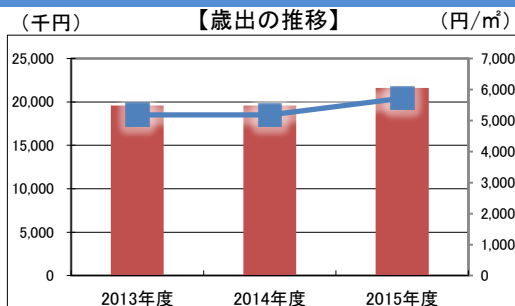


施設概要	体育館				
設置目的	市民の健康増進とスポーツの振興を図るため				
設置根拠 (設置条例等)	伊豆の国市スポーツ施設の設置、管理及び使用料に関する条例 伊豆の国市スポーツ施設の設置、管理及び使用料に関する条例施行規則				
用途地域	指定なし	法定容積率	200 %	法定建ぺい率	60 %
供用開始日	1986年6月1日	供用廃止日	—	全棟数	1 棟
解体等の制限	補助金による制限あり				
			駐車台数	92 台	

財務情報

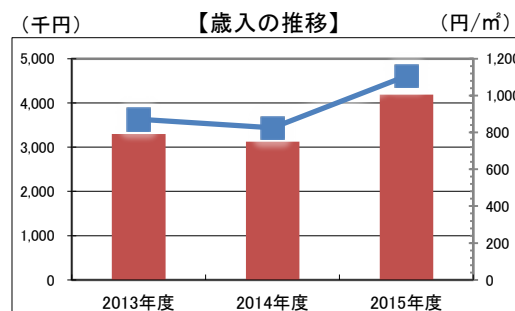
●歳出 (千円)

区 分	2013年度	2014年度	2015年度
維持管理にかかる経費	19,587	19,577	21,621
電気代	3,498	3,897	3,759
プロパンガス代	51	48	54
ガソリン代	0	0	0
重油代	0	0	0
灯油代	0	0	0
軽油代	0	0	0
上水道代	63	70	64
下水道代	0	0	0
光熱水費その他	0	0	102
維持保全費	3,829	3,415	5,477
工事費	0	0	0
指定管理料	0	0	0
土地・建物の使用料	0	0	0
人件費	12,096	12,096	12,096
その他	50	51	69



●歳入 (千円)

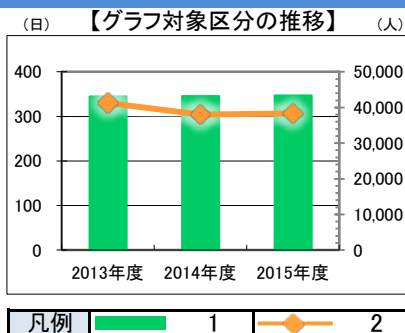
区 分	2013年度	2014年度	2015年度
使用料等の収入	3,296	3,121	4,185
使用料・手数料	3,296	3,121	3,775
財産貸付料	0	0	0
補助金・負担金	0	0	0
その他	0	0	410



凡例 ■ 総額(千円) — 面積あたり(円)

利用情報

区 分	単位	2013年度	2014年度	2015年度
1 利用可能日数	日	345	346	347
2 一般利用者数(市民)	人	41,247	38,000	38,313
3				
4				
5				
6				
7				
8				
9				
10				



凡例 ■ 1 — 2

特記事項

施設メモ	
------	--

施設カルテ(建物情報一覧 1~50)

基準日 2016年3月31日

施設基本情報

施設名	長岡体育館
所在地	南江間2125-1

建物(棟)基本情報

ID	棟名称	棟用途	主体構造	建築年	階数		一階面積 (㎡)	延床面積 (㎡)	耐震 診断	耐震 性能
					地上	地下				
1	長岡体育館	体育館	SRC	1986	2	0	1,846.00	3,780.43	不要(新耐震)	I
2										
3										
4										
5										
6										
7										
8										
9										
10										
11										
12										
13										
14										
15										
16										
17										
18										
19										
20										
21										
22										
23										
24										
25										
26										
27										
28										
29										
30										
31										
32										
33										
34										
35										
36										
37										
38										
39										
40										
41										
42										
43										
44										
45										
46										
47										
48										
49										
50										

施設カルテ(現況用)

基準日 2016年3月31日

施設基本情報

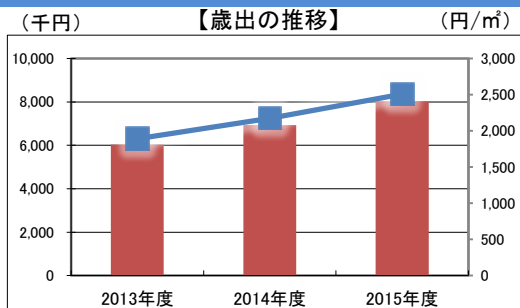
施設名称	葦山体育館		
所管局	教育部		
所管課	社会教育課		
所在地	葦山葦山 392-1		
施設管理番号	1159	防災拠点指定等	避難所
施設分類	スポーツ・レクリエーション系施設	施設用途	スポーツ施設/体育館
小学校区	葦山小学校区	中学校区	葦山中学校区
配置形態	単独施設	運営形態	直営
目的外使用	無	延床面積	3,192.00 m ²
借地の状況	一部所有	敷地面積	2,820.00 m ²



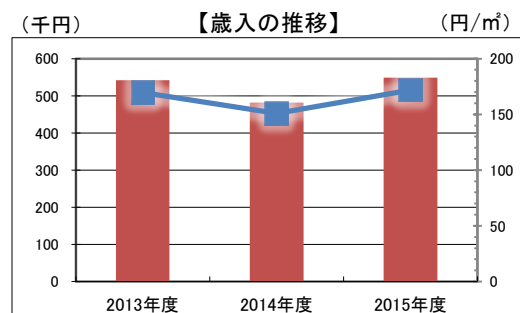
施設概要	体育館				
設置目的	市民の健康増進とスポーツの振興を図るため				
設置根拠 (設置条例等)	伊豆の国市スポーツ施設の設置、管理及び使用料に関する条例 伊豆の国市スポーツ施設の設置、管理及び使用料に関する条例施行規則				
用途地域	指定なし	法定容積率	200 %	法定建ぺい率	60 %
供用開始日	1975年10月1日	供用廃止日	—	全棟数	1 棟
解体等の制限	補助金による制限あり				
			駐車台数	70 台	

財務情報

●歳出		(千円)		
区分		2013年度	2014年度	2015年度
維持管理にかかる経費		6,034	6,937	8,005
内訳	電気代	2,657	2,899	2,670
	プロパンガス代	0	0	0
	ガソリン代	0	0	0
	重油代	0	0	0
	灯油代	0	0	0
	軽油代	0	0	0
	上水道代	93	78	69
	下水道代	0	0	0
	光熱水費その他	0	0	0
	維持保全費	2,117	2,277	3,246
	工事費	0	516	853
	指定管理料	0	0	0
	土地・建物の使用料	1,127	1,127	1,127
	人件費	0	0	0
その他	40	40	40	



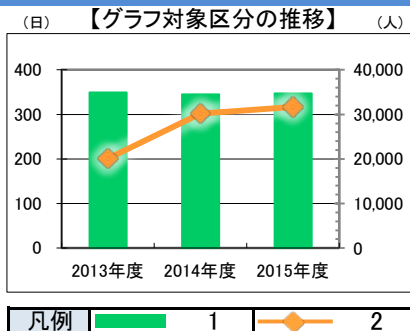
●歳入		(千円)		
区分		2013年度	2014年度	2015年度
使用料等の収入		542	482	549
内訳	使用料・手数料	542	482	549
	財産貸付料	0	0	0
	補助金・負担金	0	0	0
	その他	0	0	0



凡例 ■ 総額(千円) ■ 面積あたり(円)

利用情報

区分	単位	2013年度	2014年度	2015年度
1 利用可能日数	日	349	345	347
2 一般利用者数(市民)	人	20,077	30,146	31,632
3				
4				
5				
6				
7				
8				
9				
10				



凡例 ■ 1 ◆ 2

特記事項

施設メモ	
------	--

施設カルテ(建物情報一覧 1~50)

基準日 2016年3月31日

施設基本情報

施設名	葦山体育館
所在地	葦山葦山 392-1

建物(棟)基本情報

ID	棟名称	棟用途	主体構造	建築年	階数		一階面積 (㎡)	延床面積 (㎡)	耐震 診断	耐震 性能
					地上	地下				
1	葦山体育館	体育館	鉄筋コンクリート造	1975	2	0	1,164.00	3,192.00	不明	I b
2										
3										
4										
5										
6										
7										
8										
9										
10										
11										
12										
13										
14										
15										
16										
17										
18										
19										
20										
21										
22										
23										
24										
25										
26										
27										
28										
29										
30										
31										
32										
33										
34										
35										
36										
37										
38										
39										
40										
41										
42										
43										
44										
45										
46										
47										
48										
49										
50										

施設カルテ(現況用)

基準日 2016年3月31日

施設基本情報

施設名称	大仁体育館		
所管局部	教育部		
所管課	社会教育課		
所在地	三福314		
施設管理番号	1161	防災拠点指定等	指定なし
施設分類	スポーツ・レクリエーション系施設	施設用途	スポーツ施設/体育館
小学校区	大仁小学校区	中学校区	大仁中学校区
配置形態	単独施設	運営形態	直営
目的外使用	無	延床面積	1,288.00 m ²
借地の状況	全所有	敷地面積	2,640.94 m ²

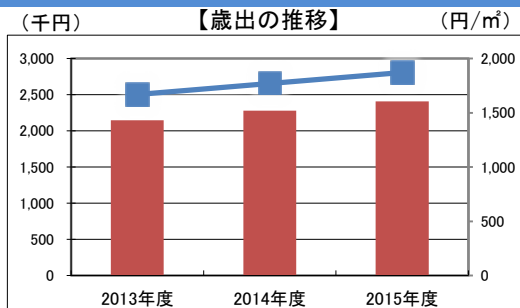


施設概要	体育館		
設置目的	市民の健康増進とスポーツの振興を図るため		
設置根拠 (設置条例等)	伊豆の国市スポーツ施設の設置、管理及び使用料に関する条例 伊豆の国市スポーツ施設の設置、管理及び使用料に関する条例施行規則		
用途地域	第一種住居地域	法定容積率	200 %
		法定建ぺい率	60 %
供用開始日	1982年8月1日	供用廃止日	—
		全棟数	1 棟
		駐車台数	41 台
解体等の制限	なし		

財務情報

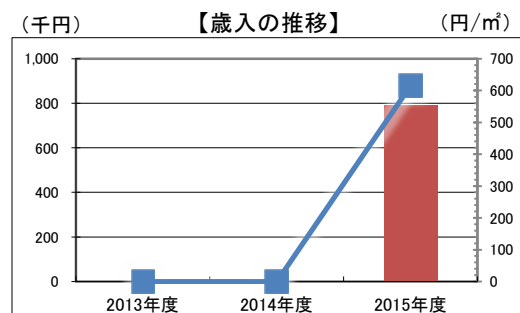
●歳出 (千円)

区分	2013年度	2014年度	2015年度
維持管理にかかる経費	2,148	2,280	2,410
電気代	1,142	1,250	1,305
プロパンガス代	0	0	0
ガソリン代	0	0	0
重油代	0	0	0
灯油代	0	0	0
軽油代	0	0	0
上水道代	25	25	25
下水道代	14	13	13
光熱水費その他	0	0	46
維持保全費	944	969	979
工事費	0	0	0
指定管理料	0	0	19
土地・建物の使用料	0	0	0
人件費	0	0	0
その他	23	23	23



●歳入 (千円)

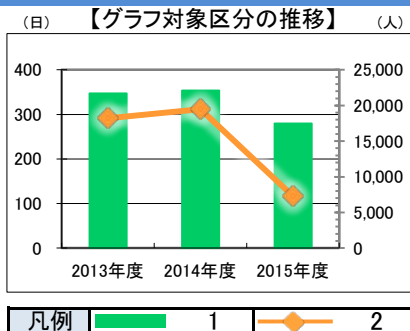
区分	2013年度	2014年度	2015年度
使用料等の収入	0	0	793
使用料・手数料	0	0	793
財産貸付料	0	0	0
補助金・負担金	0	0	0
その他	0	0	0



凡例 ■ 総額(千円) —■— 面積あたり(円)

利用情報

区分	単位	2013年度	2014年度	2015年度
1 利用可能日数	日	347	354	280
2 一般利用者数(市民)	人	18,199	19,487	7,280
3				
4				
5				
6				
7				
8				
9				
10				



凡例 ■ 1 —◆— 2

特記事項

施設メモ	
------	--

施設カルテ(建物情報一覧 1～50)

基準日 2016年3月31日

施設基本情報

施設名 大仁体育館
所在地 三福314

建物(棟)基本情報

ID	棟名称	棟用途	主体構造	建築年	階数		一階面積 (㎡)	延床面積 (㎡)	耐震 診断	耐震 性能
					地上	地下				
1	大仁体育館	体育館	鉄筋コンクリート造	1982	2	0	816.00	1,288.00	不要(新耐震)	I
2										
3										
4										
5										
6										
7										
8										
9										
10										
11										
12										
13										
14										
15										
16										
17										
18										
19										
20										
21										
22										
23										
24										
25										
26										
27										
28										
29										
30										
31										
32										
33										
34										
35										
36										
37										
38										
39										
40										
41										
42										
43										
44										
45										
46										
47										
48										
49										
50										

施設カルテ(現況用)

基準日 2016年3月31日

施設基本情報

施設名称	神島グラウンド		
所管局部	教育部		
所管課	社会教育課		
所在地	伊豆の国市神島		
施設管理番号	1094	防災拠点指定等	指定なし
施設分類	スポーツ・レクリエーション系施設	施設用途	スポーツ施設/グラウンド
小学校区	大仁小学校区	中学校区	大仁中学校区
配置形態	単独施設	運営形態	直営
目的外使用	有	延床面積	24.00 m ²
借地の状況	借地	敷地面積	13,506.00 m ²

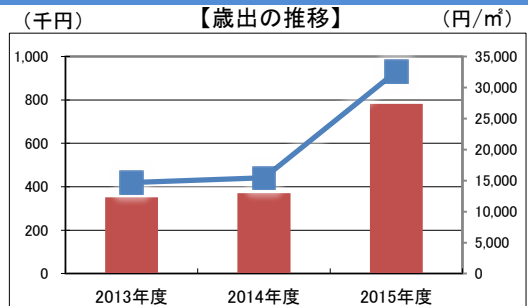


施設概要	トイレ				
設置目的	市民の健康増進とスポーツの振興を図るため				
設置根拠 (設置条例等)	伊豆の国市スポーツ施設の設置、管理及び使用料に関する条例 伊豆の国市スポーツ施設の設置、管理及び使用料に関する条例施行規則				
用途地域	指定なし	法定容積率	200 %	法定建ぺい率	60 %
供用開始日	1996年4月1日	供用廃止日	—	全棟数	1 棟
解体等の制限	国土交通省管轄による制限あり				
			駐車台数	20	台

財務情報

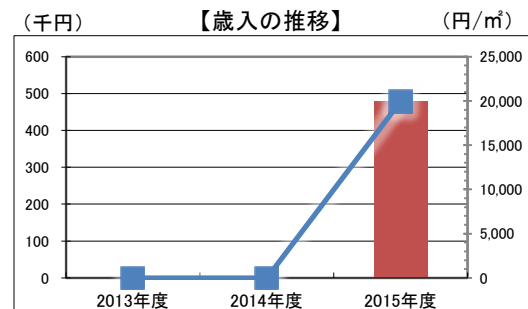
●歳出 (千円)

区分	2013年度	2014年度	2015年度
維持管理にかかる経費	352	370	782
電気代	15	18	17
プロパンガス代	0	0	0
ガソリン代	0	0	0
重油代	0	0	0
灯油代	0	0	0
軽油代	0	0	0
上水道代	35	41	32
下水道代	32	36	27
光熱水費その他	0	0	0
維持保全費	270	275	296
工事費	0	0	410
指定管理料	0	0	0
土地・建物の使用料	0	0	0
人件費	0	0	0
その他	0	0	0



●歳入 (千円)

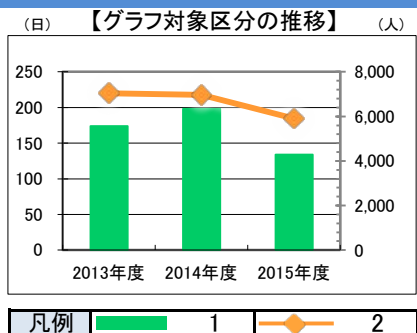
区分	2013年度	2014年度	2015年度
使用料等の収入	0	0	479
使用料・手数料	0	0	69
財産貸付料	0	0	0
補助金・負担金	0	0	410
その他	0	0	0



凡例 ■ 総額(千円) —■ 面積あたり(円)

利用情報

区分	単位	2013年度	2014年度	2015年度
1 利用可能日数	日	174	198	134
2 一般利用者数(市民)	人	7,038	6,963	5,901
3				
4				
5				
6				
7				
8				
9				
10				



凡例 ■ 1 —◇ 2

特記事項

施設メモ	
------	--

施設カルテ(建物情報一覧 1~50)

基準日 2016年3月31日

施設基本情報

施設名	神島グラウンド
所在地	伊豆の国市神島

建物(棟)基本情報

ID	棟名称	棟用途	主体構造	建築年	階数		一階面積 (㎡)	延床面積 (㎡)	耐震 診断	耐震 性能
					地上	地下				
1	トイレ	トイレ	不明	不明	1	0	24.00	24.00	不明	不明
2										
3										
4										
5										
6										
7										
8										
9										
10										
11										
12										
13										
14										
15										
16										
17										
18										
19										
20										
21										
22										
23										
24										
25										
26										
27										
28										
29										
30										
31										
32										
33										
34										
35										
36										
37										
38										
39										
40										
41										
42										
43										
44										
45										
46										
47										
48										
49										
50										

施設カルテ(現況用)

基準日 2016年3月31日

施設基本情報

施設名称	江間グラウンド		
所管局部	教育部		
所管課	社会教育課		
所在地	南江間 1837-1		
施設管理番号	1156	防災拠点指定等	避難地
施設分類	スポーツ・レクリエーション系施設	施設用途	スポーツ施設/グラウンド
小学校区	長岡北小学校区	中学校区	長岡中学校区
配置形態	単独施設	運営形態	直営
目的外使用	無	延床面積	16.00 ㎡
借地の状況	全所有	敷地面積	8,188.00 ㎡



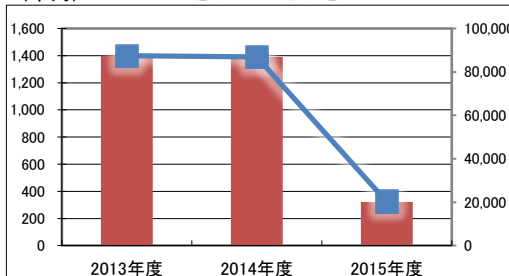
施設概要	トイレ		
設置目的	市民の健康増進とスポーツの振興を図るため		
設置根拠 (設置条例等)	伊豆の国市スポーツ施設の設置、管理及び使用料に関する条例 伊豆の国市スポーツ施設の設置、管理及び使用料に関する条例施行規則		
用途地域	指定なし	法定容積率	200 %
		法定建ぺい率	60 %
供用開始日	1978年1月1日	供用廃止日	—
		全棟数	1 棟
		駐車台数	20 台
解体等の制限	なし		

財務情報

●歳出 (千円)

区分	2013年度	2014年度	2015年度
維持管理にかかる経費	1,399	1,390	322
電気代	6	6	7
プロパンガス代	0	0	0
ガソリン代	0	0	0
重油代	0	0	0
灯油代	0	0	0
軽油代	0	0	0
上水道代	72	61	65
下水道代	0	0	0
光熱水費その他	0	0	0
維持保全費	142	144	250
工事費	0	0	0
指定管理料	0	0	0
土地・建物の使用料	1,179	1,179	0
人件費	0	0	0
その他	0	0	0

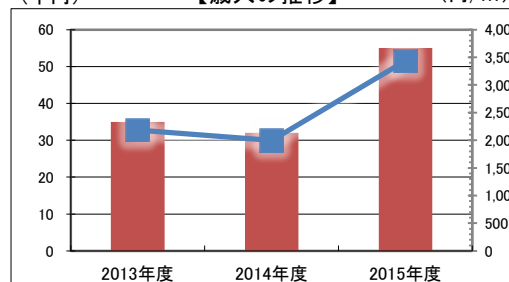
【歳出の推移】 (千円) (円/㎡)



●歳入 (千円)

区分	2013年度	2014年度	2015年度
使用料等の収入	35	32	55
使用料・手数料	35	32	55
財産貸付料	0	0	0
補助金・負担金	0	0	0
その他	0	0	0

【歳入の推移】 (千円) (円/㎡)

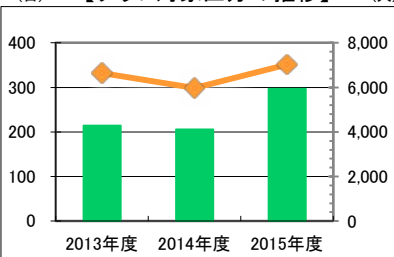


凡例 ■ 総額(千円) ▲ 面積あたり(円)

利用情報

区分	単位	2013年度	2014年度	2015年度
1 利用可能日数	日	214	206	297
2 一般利用者数(市民)	人	6,637	5,970	7,013
3				
4				
5				
6				
7				
8				
9				
10				

【グラフ対象区分の推移】 (日) (人)



凡例 ■ 1 ▲ 2

特記事項

施設メモ	
------	--

施設カルテ(建物情報一覧 1~50)

基準日 2016年3月31日

施設基本情報

施設名	江間グラウンド
所在地	南江間 1837-1

建物(棟)基本情報

ID	棟名称	棟用途	主体構造	建築年	階数		一階面積 (㎡)	延床面積 (㎡)	耐震 診断	耐震 性能
					地上	地下				
1	江間グラウンドトイレ	トイレ	コンクリートブロック積	不明	1	0	16.00	16.00	未実施	不明
2										
3										
4										
5										
6										
7										
8										
9										
10										
11										
12										
13										
14										
15										
16										
17										
18										
19										
20										
21										
22										
23										
24										
25										
26										
27										
28										
29										
30										
31										
32										
33										
34										
35										
36										
37										
38										
39										
40										
41										
42										
43										
44										
45										
46										
47										
48										
49										
50										

施設カルテ(現況用)

基準日 2016年3月31日

施設基本情報

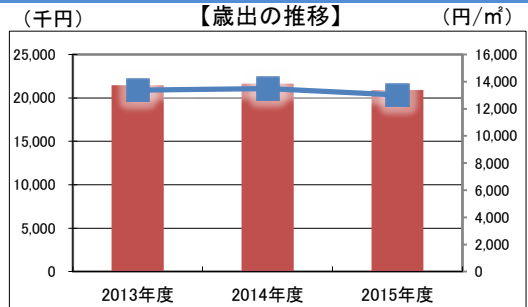
施設名称	長岡温水プール		
所管局部	教育部		
所管課	社会教育課		
所在地	長岡 331-2		
施設管理番号	1158	防災拠点指定等	指定なし
施設分類	スポーツ・レクリエーション系施設	施設用途	スポーツ施設/プール
小学校区	長岡南小学校区	中学校区	長岡中学校区
配置形態	単独施設	運営形態	指定管理
目的外使用	無	延床面積	1,606.75 m ²
借地の状況	借地	敷地面積	3,450.74 m ²



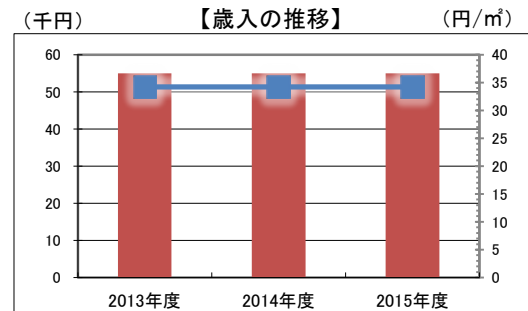
施設概要	大プール、小プール		
設置目的	市民の健康増進とスポーツの振興を図るため		
設置根拠 (設置条例等)	伊豆の国市スポーツ施設の設置、管理及び使用料に関する条例 伊豆の国市スポーツ施設の設置、管理及び使用料に関する条例施行規則		
用途地域	第二種住居地域	法定容積率	200 %
		法定建ぺい率	60 %
供用開始日	2000年4月1日	供用廃止日	—
		全棟数	1 棟
		駐車台数	47 台
解体等の制限	補助金による制限あり		

財務情報

●歳出 (千円)		2013年度	2014年度	2015年度
区	分			
維持管理にかかる経費				
内 訳	電気代	0	0	0
	プロパンガス代	0	0	0
	ガソリン代	0	0	0
	重油代	0	0	0
	灯油代	0	0	0
	軽油代	0	0	0
	上水道代	0	0	0
	下水道代	0	0	0
	光熱水費その他	0	0	0
	維持保全費	0	0	0
	工事費	0	0	0
	指定管理料	17,100	17,280	16,524
	土地・建物の使用料	4,381	4,381	4,381
	人件費	0	0	0
	その他	0	0	0



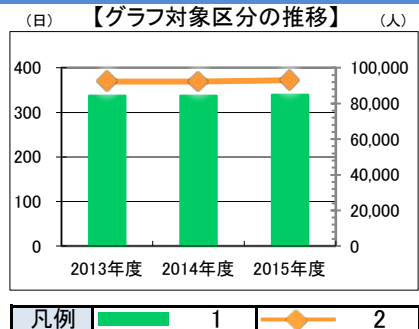
●歳入 (千円)		2013年度	2014年度	2015年度
区	分			
使用料等の収入				
内 訳	使用料・手数料	55	55	55
	財産貸付料	0	0	0
	補助金・負担金	0	0	0
	その他	0	0	0
		0	0	0



凡例 ■ 総額(千円) ■ 面積あたり(円)

利用情報

区分	単位	2013年度	2014年度	2015年度
1 利用可能日数	日	338	338	340
2 一般利用者数(市民)	人	92,393	92,271	93,015
3				
4				
5				
6				
7				
8				
9				
10				



凡例 ■ 1 ◆ 2

特記事項

施設メモ	
------	--

施設カルテ(建物情報一覧 1~50)

基準日 2016年3月31日

施設基本情報

施設名	長岡温水プール
所在地	長岡 331-2

建物(棟)基本情報

ID	棟名称	棟用途	主体構造	建築年	階数		一階面積 (㎡)	延床面積 (㎡)	耐震 診断	耐震 性能
					地上	地下				
1	長岡温水プール	プール	鉄骨準耐火構造	1999	1	0	1,606.75	1,606.75	不要(新耐震)	I
2										
3										
4										
5										
6										
7										
8										
9										
10										
11										
12										
13										
14										
15										
16										
17										
18										
19										
20										
21										
22										
23										
24										
25										
26										
27										
28										
29										
30										
31										
32										
33										
34										
35										
36										
37										
38										
39										
40										
41										
42										
43										
44										
45										
46										
47										
48										
49										
50										

施設カルテ(現況用)

基準日 2016年3月31日

施設基本情報

施設名称	大仁武道館		
所管局部	教育部		
所管課	社会教育課		
所在地	田京 167-7		
施設管理番号	1160	防災拠点指定等	指定なし
施設分類	スポーツ・レクリエーション系施設	施設用途	スポーツ施設/武道館
小学校区	大仁小学校区	中学校区	大仁中学校区
配置形態	単独施設	運営形態	直営
目的外使用	有	延床面積	482.00 m ²
借地の状況	全所有	敷地面積	大仁市民会館敷地内

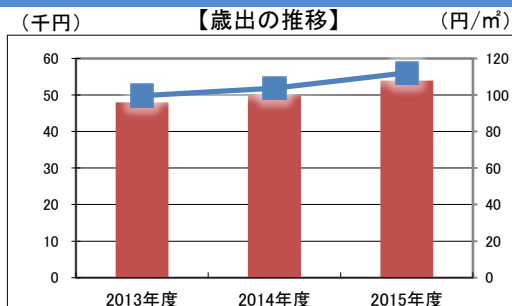


施設概要	体育館		
設置目的	市民の健康増進とスポーツの振興を図るため		
設置根拠 (設置条例等)	伊豆の国市スポーツ施設の設置、管理及び使用料に関する条例 伊豆の国市スポーツ施設の設置、管理及び使用料に関する条例施行規則		
用途地域	第二種住居地域	法定容積率	200 %
		法定建ぺい率	60 %
供用開始日	1978年7月1日	供用廃止日	—
		全棟数	1 棟
		駐車台数	90 台
解体等の制限	該当なし		

財務情報

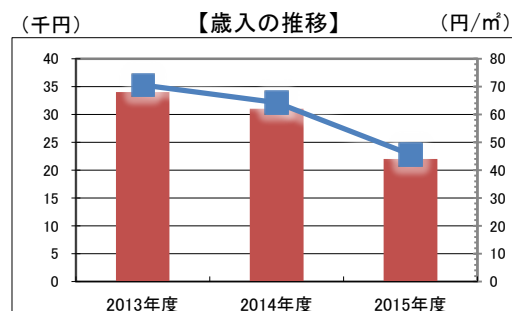
●歳出 (千円)

区分	2013年度	2014年度	2015年度
維持管理にかかる経費	48	50	54
電気代	0	0	0
プロパンガス代	0	0	0
ガソリン代	0	0	0
重油代	0	0	0
灯油代	0	0	0
軽油代	0	0	0
上水道代	20	21	24
下水道代	12	13	14
光熱水費その他	0	0	0
維持保全費	16	16	16
工事費	0	0	0
指定管理料	0	0	0
土地・建物の使用料	0	0	0
人件費	0	0	0
その他	0	0	0



●歳入 (千円)

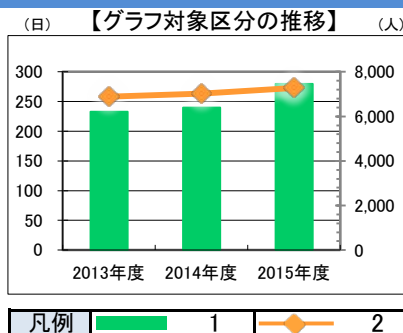
区分	2013年度	2014年度	2015年度
使用料等の収入	34	31	22
使用料・手数料	34	31	22
財産貸付料	0	0	0
補助金・負担金	0	0	0
その他	0	0	0



凡例 ■ 総額(千円) —■— 面積あたり(円)

利用情報

区分	単位	2013年度	2014年度	2015年度
1 利用可能日数	日	233	240	280
2 一般利用者数(市民)	人	6,883	7,015	7,280
3				
4				
5				
6				
7				
8				
9				
10				



凡例 ■ 1 —◆— 2

特記事項

施設メモ	
------	--

施設カルテ(建物情報一覧 1~50)

基準日 2016年3月31日

施設基本情報

施設名	大仁武道館
所在地	田京 167-7

建物(棟)基本情報

ID	棟名称	棟用途	主体構造	建築年	階数		一階面積 (㎡)	延床面積 (㎡)	耐震 診断	耐震 性能
					地上	地下				
1	大仁武道館	武道館	鉄骨造	1978	1	0	482.00	482.00	不明	Ⅲ
2										
3										
4										
5										
6										
7										
8										
9										
10										
11										
12										
13										
14										
15										
16										
17										
18										
19										
20										
21										
22										
23										
24										
25										
26										
27										
28										
29										
30										
31										
32										
33										
34										
35										
36										
37										
38										
39										
40										
41										
42										
43										
44										
45										
46										
47										
48										
49										
50										

施設カルテ(現況用)

基準日 2016年3月31日

施設基本情報

施設名称	観光情報センター(跡地)		
所管局 部	市長戦略部観光文化局		
所管課	観光課		
所在地	北江間 1627-3		
施設管理番号	1006	防災拠点指定等	指定なし
施設分類	スポーツ・レクリエーション系施設	施設用途	レクリエーション施設・観光施設/観光案内等施設
小学校区	長岡北小学校区	中学校区	長岡中学校区
配置形態	単独施設	運営形態	委託
目的外使用	無	延床面積	113.21 m ²
借地の状況	全所有	敷地面積	1,380.00 m ²

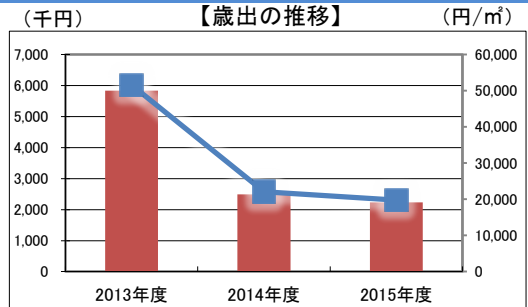


施設概要	観光案内所				
設置目的	観光客への観光案内のため				
設置根拠(設置条例等)	なし				
用途地域	指定なし	法定容積率	200 %	法定建ぺい率	60 %
供用開始日	1985年4月1日	供用廃止日	—	全棟数	1 棟
解体等の制限	なし				
			駐車台数	10 台	

財務情報

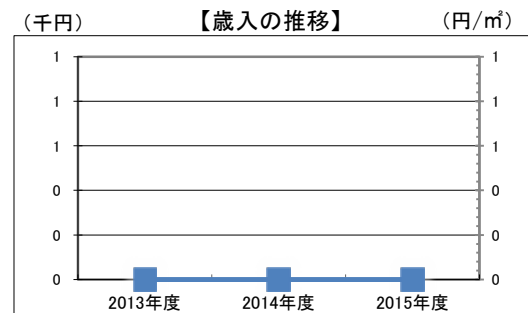
●歳出 (千円)

区 分	2013年度	2014年度	2015年度
維持管理にかかる経費	5,832	2,496	2,234
電気代	544	617	305
プロパンガス代	0	0	0
ガソリン代	0	0	0
重油代	0	0	0
灯油代	0	0	0
軽油代	0	0	0
上水道代	56	68	46
下水道代	0	0	0
光熱水費その他	0	0	0
維持保全費	1,200	1,408	1,480
工事費	0	0	0
指定管理料	0	0	0
土地・建物の使用料	0	0	0
人件費	4,032	403	403
その他	0	0	0



●歳入 (千円)

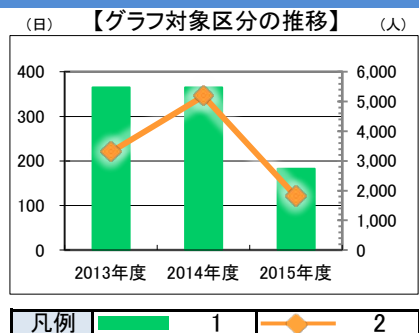
区 分	2013年度	2014年度	2015年度
使用料等の収入	0	0	0
使用料・手数料	0	0	0
財産貸付料	0	0	0
補助金・負担金	0	0	0
その他	0	0	0



凡例 ■ 総額(千円) ■ 面積あたり(円)

利用情報

区 分	単位	2013年度	2014年度	2015年度
1 利用可能日数	日	365	365	183
2 一般利用者数(観光客)	人	3,304	5,185	1,804
3				
4				
5				
6				
7				
8				
9				
10				



凡例 ■ 1 ■ 2

特記事項

施設メモ	
------	--

施設カルテ(建物情報一覧 1～50)

基準日 2016年3月31日

施設基本情報

施設名	観光情報センター(跡地)
所在地	北江間 1627-3

建物(棟)基本情報

ID	棟名称	棟用途	主体構造	建築年	階数		一階面積 (㎡)	延床面積 (㎡)	耐震 診断	耐震 性能
					地上	地下				
1	観光情報センター(跡地)	観光案内所	L G S	1985	1	0	113.21	113.21	不要	I
2										
3										
4										
5										
6										
7										
8										
9										
10										
11										
12										
13										
14										
15										
16										
17										
18										
19										
20										
21										
22										
23										
24										
25										
26										
27										
28										
29										
30										
31										
32										
33										
34										
35										
36										
37										
38										
39										
40										
41										
42										
43										
44										
45										
46										
47										
48										
49										
50										

施設カルテ(現況用)

基準日 2016年3月31日

施設基本情報

施設名称	歴史ガイド案内センター(トイレ含む)		
所管局 部	市長戦略部観光文化局		
所管課	観光課		
所在地	葦山金谷11-1		
施設管理番号	1009	防災拠点指定等	指定なし
施設分類	スポーツ・レクリエーション系施設	施設用途	レクリエーション施設・観光施設／観光案内等施設
小学校区	葦山小学校区	中学校区	葦山中学校区
配置形態	複合施設	運営形態	委託
目的外使用	無	延床面積	57.55 m ²
借地の状況	借地	敷地面積	149.22 m ²

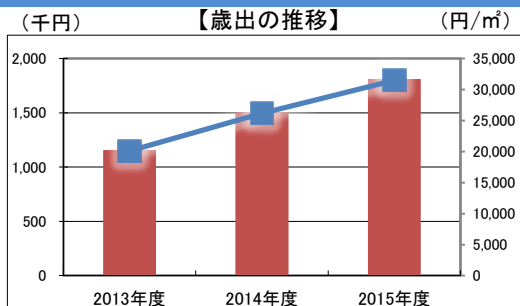


施設概要	案内所				
設置目的	観光客への観光案内のため				
設置根拠 (設置条例等)	なし				
用途地域	指定なし	法定容積率	200 %	法定建ぺい率	60 %
供用開始日	2008年3月18日	供用廃止日	—	全棟数	1 棟
解体等の制限	穂常勤による制限あり				
		駐車台数	30 台		

財務情報

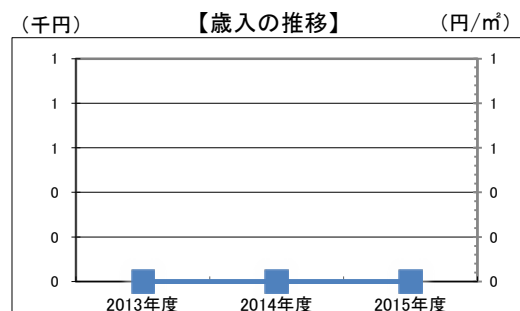
●歳出 (千円)

区 分	2013年度	2014年度	2015年度
維持管理にかかる経費	1,156	1,506	1,811
電気代	302	331	326
プロパンガス代	0	0	0
ガソリン代	0	0	0
重油代	0	0	0
灯油代	0	0	0
軽油代	0	0	0
上水道代	70	71	79
下水道代	0	0	0
光熱水費その他	0	0	0
維持保全費	381	701	1,003
工事費	0	0	0
指定管理料	0	0	0
土地・建物の使用料	0	0	0
人件費	403	403	403
その他	0	0	0



●歳入 (千円)

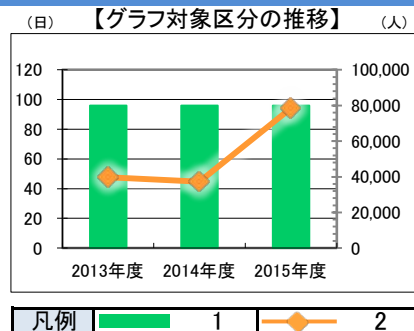
区 分	2013年度	2014年度	2015年度
使用料等の収入	0	0	0
使用料・手数料	0	0	0
財産貸付料	0	0	0
補助金・負担金	0	0	0
その他	0	0	0



凡例 ■ 総額(千円) □ 面積あたり(円)

利用情報

区 分	単位	2013年度	2014年度	2015年度
1 利用可能日数	日	96	96	96
2 一般利用者数(市民・観光客)	人	39,729	37,217	78,442
3				
4				
5				
6				
7				
8				
9				
10				



凡例 ■ 1 ◆ 2

特記事項

施設メモ	
------	--

施設カルテ(建物情報一覧 1~50)

基準日 2016年3月31日

施設基本情報

施設名	歴史ガイド案内センター(トイレ含む)
所在地	葦山金谷11-1

建物(棟)基本情報

ID	棟名称	棟用途	主体構造	建築年	階数		一階面積 (㎡)	延床面積 (㎡)	耐震 診断	耐震 性能
					地上	地下				
1	歴史ガイド案内センター	案内所	W	2008	1	0	57.55	57.55	不要	I
2										
3										
4										
5										
6										
7										
8										
9										
10										
11										
12										
13										
14										
15										
16										
17										
18										
19										
20										
21										
22										
23										
24										
25										
26										
27										
28										
29										
30										
31										
32										
33										
34										
35										
36										
37										
38										
39										
40										
41										
42										
43										
44										
45										
46										
47										
48										
49										
50										

施設カルテ(現況用)

基準日 2016年3月31日

施設基本情報

施設名称	野外活動センター		
所管局 部	教育部		
所管課	社会教育課		
所在地	下畑1926番地の2		
施設管理番号	1165	防災拠点指定等有	有
施設分類	スポーツ・レクリエーション系施設	施設用途	レクリエーション施設・観光施設/野外活動施設
小学校区	大仁小学校区	中学校区	大仁中学校区
配置形態	併設施設	運営形態	直営
目的外使用	有	延床面積	2,452.37 m ²
借地の状況	一部所有	敷地面積	17,067.00 m ²

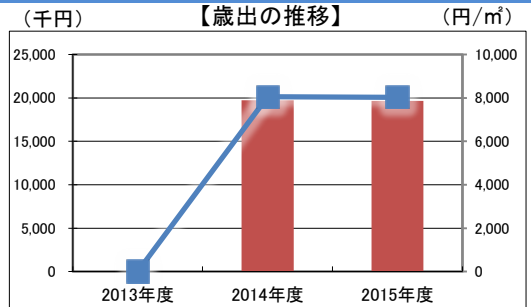


施設概要	野外炊飯場、会議室、調理室、音楽室				
設置目的	自然の中での野外活動を通じて青少年の健全育成及び市民の生涯学習の推進を図るため				
設置根拠(設置条例等)	伊豆の国市野外活動センターの設置、管理及び使用料に関する条例				
用途地域	指定なし	法定容積率	200 %	法定建ぺい率	60 %
供用開始日	2014年4月1日	供用廃止日	—	全棟数	3 棟
解体等の制限	該当なし				
			駐車台数	30 台	

財務情報

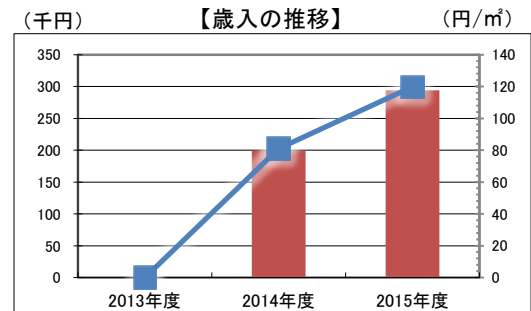
●歳出 (千円)

区 分	2013年度	2014年度	2015年度
維持管理にかかる経費	0	19,726	19,677
電気代	0	197	832
プロパンガス代	0	28	51
ガソリン代	0	0	0
重油代	0	0	0
灯油代	0	16	3
軽油代	0	0	0
上水道代	0	59	122
下水道代	0	0	0
光熱水費その他	0	0	0
維持保全費	0	2,998	4,448
工事費	0	16,265	14,019
指定管理料	0	0	0
土地・建物の使用料	0	163	0
人件費	0	0	202
その他	0	0	0



●歳入 (千円)

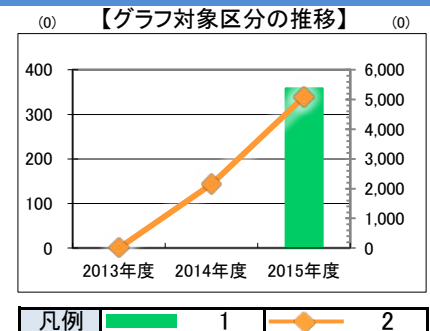
区 分	2013年度	2014年度	2015年度
使用料等の収入	0	199	294
使用料・手数料	0	199	294
財産貸付料	0	0	0
補助金・負担金	0	0	0
その他	0	0	0



凡例 ■ 総額(千円) —■— 面積あたり(円)

利用情報

区 分	単位	2013年度	2014年度	2015年度
1 利用可能日数	日	—	—	359
2 一般利用者数	人	—	2,149	5,081
3				
4				
5				
6				
7				
8				
9				
10				



凡例 ■ 1 —◆— 2

特記事項

施設メモ	
------	--

施設カルテ(建物情報一覧 1~50)

基準日 2016年3月31日

施設基本情報

施設名	野外活動センター
所在地	下畑1926番地の2

建物(棟)基本情報

ID	棟名称	棟用途	主体構造	建築年	階数		一階面積 (㎡)	延床面積 (㎡)	耐震 診断	耐震 性能
					地上	地下				
1	野外活動センター	公会堂	RC	1982	3	0	870.00	2,301.00	不要	I
2	野外活動センター(シャワー室)	シャワー室	木造	1982	1	0	52.00	52.00	未実施	I
3	野外活動センター(野外炊飯場)	炊事場	木造	2014	1	0	99.37	99.37	不要	I
4										
5										
6										
7										
8										
9										
10										
11										
12										
13										
14										
15										
16										
17										
18										
19										
20										
21										
22										
23										
24										
25										
26										
27										
28										
29										
30										
31										
32										
33										
34										
35										
36										
37										
38										
39										
40										
41										
42										
43										
44										
45										
46										
47										
48										
49										
50										

施設カルテ(現況用)

基準日 2016年3月31日

施設基本情報

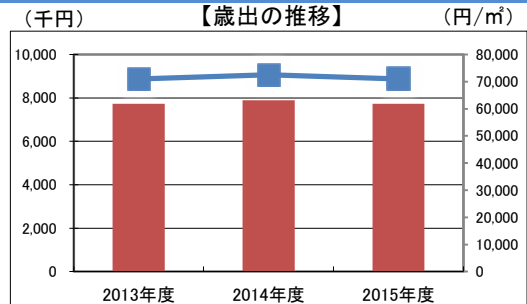
施設名称	長岡北浴場		
所管局 部	市長戦略部観光文化局		
所管課	観光課		
所在地	長岡 157-5		
施設管理番号	1005	防災拠点指定等	指定なし
施設分類	スポーツ・レクリエーション系施設	施設用途	レクリエーション施設・観光施設/温泉施設
小学校区	長岡南小学校区	中学校区	長岡中学校区
配置形態	単独施設	運営形態	委託
目的外使用	無	延床面積	108.91 m ²
借地の状況	全所有	敷地面積	845.72 m ²



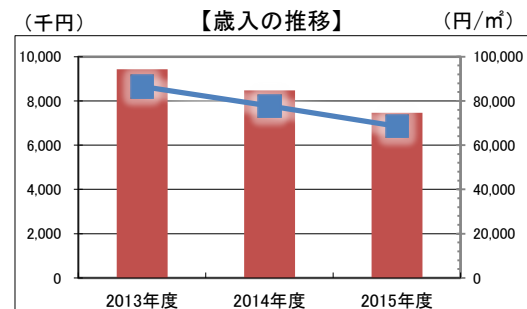
施設概要	温泉施設				
設置目的	市民の健康の増進及び生活衛生の向上並びに観光の振興を図る				
設置根拠 (設置条例等)	伊豆の国市伊豆長岡温泉浴場の設置、管理及び使用料に関する条例				
用途地域	商業地域	法定容積率	400 %	法定建ぺい率	80 %
供用開始日	2005年4月1日	供用廃止日	—	全棟数	1 棟
解体等の制限	補助金による制限あり				
			駐車台数	20 台	

財務情報

●歳出		(千円)		
区 分		2013年度	2014年度	2015年度
維持管理にかかる経費				
内 訳	電気代	1,038	998	956
	プロパンガス代	816	703	778
	ガソリン代	0	0	0
	重油代	0	0	0
	灯油代	0	0	0
	軽油代	0	0	0
	上水道代	929	814	914
	下水道代	0	0	0
	光熱水費その他	0	0	0
	維持保全費	4,541	4,974	4,684
	工事費	0	0	0
	指定管理料	0	0	0
	土地・建物の使用料	0	0	0
	人件費	403	403	403
	その他	0	0	0



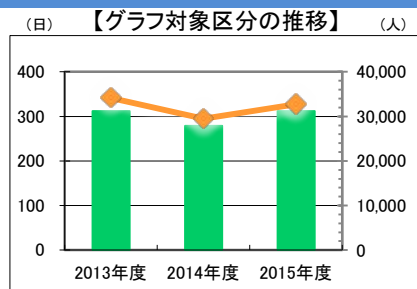
●歳入		(千円)		
区 分		2013年度	2014年度	2015年度
使用料等の収入				
内 訳	使用料・手数料	9,431	8,473	7,469
	財産貸付料	0	0	0
	補助金・負担金	0	0	0
	その他	0	0	0



凡例 ■ 総額(千円) ■ 面積あたり(円)

利用情報

区 分	単位	2013年度	2014年度	2015年度
1 利用可能日数	日	312	279	312
2 一般利用者数(市民・観光客)	人	34,132	29,472	32,724
3				
4				
5				
6				
7				
8				
9				
10				



凡例 ■ 1 ◆ 2

特記事項

施設メモ	
------	--

施設カルテ(建物情報一覧 1~50)

基準日 2016年3月31日

施設基本情報

施設名	長岡北浴場
所在地	長岡 157-5

建物(棟)基本情報

ID	棟名称	棟用途	主体構造	建築年	階数		一階面積 (㎡)	延床面積 (㎡)	耐震 診断	耐震 性能
					地上	地下				
1	長岡北浴場	温泉施設	W	2005	1	0	108.91	108.91	不要	I
2										
3										
4										
5										
6										
7										
8										
9										
10										
11										
12										
13										
14										
15										
16										
17										
18										
19										
20										
21										
22										
23										
24										
25										
26										
27										
28										
29										
30										
31										
32										
33										
34										
35										
36										
37										
38										
39										
40										
41										
42										
43										
44										
45										
46										
47										
48										
49										
50										

施設カルテ(現況用)

基準日 2016年3月31日

施設基本情報

施設名称	葦山温泉館		
所管局 部	市長戦略部観光文化局		
所管課	観光課		
所在地	南條1603-1		
施設管理番号	1007	防災拠点指定等	指定なし
施設分類	スポーツ・レクリエーション系施設	施設用途	レクリエーション施設・観光施設/温泉施設
小学校区	葦山南小学校区	中学校区	葦山中学校区
配置形態	単独施設	運営形態	委託
目的外使用	無	延床面積	113.80 m ²
借地の状況	借地	敷地面積	359.00 m ²



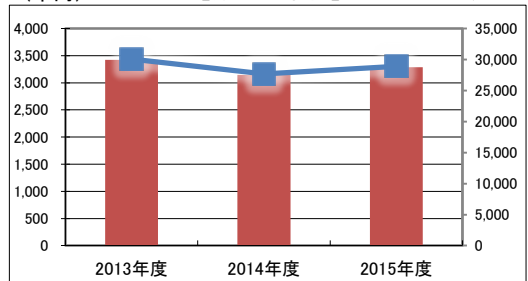
施設概要	温泉施設				
設置目的	市民の健康増進及び生活衛生の向上を図る				
設置根拠 (設置条例等)	伊豆の国市葦山温泉館の設置、管理及び使用料に関する条例				
用途地域	近隣商業地域	法定容積率	200 %	法定建ぺい率	80 %
供用開始日	1994年1月1日	供用廃止日	—	全棟数	1 棟
解体等の制限	なし				
			駐車台数	5 台	

財務情報

●歳出

区 分		(千円)		
		2013年度	2014年度	2015年度
維持管理にかかる経費		3,420	3,148	3,288
内 訳	電気代	161	158	139
	プロパンガス代	397	414	441
	ガソリン代	0	0	0
	重油代	0	0	0
	灯油代	0	0	0
	軽油代	0	0	0
	上水道代	508	482	477
	下水道代	0	0	0
	光熱水費その他	0	0	0
	維持保全費	1,561	1,301	1,438
	工事費	0	0	0
	指定管理料	0	0	0
	土地・建物の使用料	390	390	390
	人件費	403	403	403
その他	0	0	0	

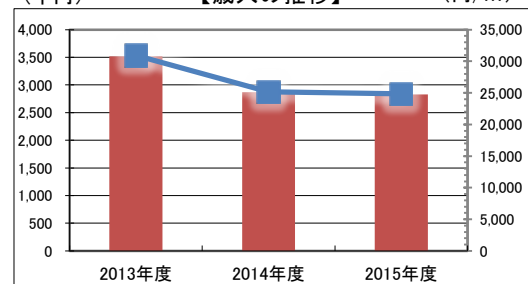
(千円) 【歳出の推移】 (円/m²)



●歳入

区 分		(千円)		
		2013年度	2014年度	2015年度
使用料等の収入		3,519	2,867	2,830
内 訳	使用料・手数料	3,519	2,867	2,830
	財産貸付料	0	0	0
	補助金・負担金	0	0	0
	その他	0	0	0

(千円) 【歳入の推移】 (円/m²)

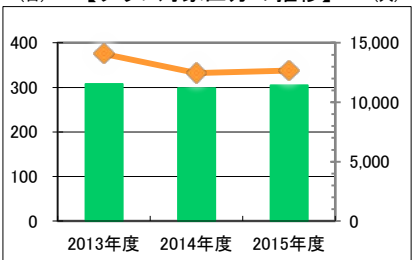


凡例 ■ 総額(千円) ■ 面積あたり(円)

利用情報

区 分	単位	2013年度	2014年度	2015年度
1 利用可能日数	日	308	298	305
2 一般利用者数(市民・観光課)	人	14,070	12,451	12,648
3				
4				
5				
6				
7				
8				
9				
10				

(日) 【グラフ対象区分の推移】 (人)



凡例 ■ 1 ◆ 2

特記事項

施設メモ	
------	--

施設カルテ(建物情報一覧 1~50)

基準日 2016年3月31日

施設基本情報

施設名	葦山温泉館
所在地	南條1603-1

建物(棟)基本情報

ID	棟名称	棟用途	主体構造	建築年	階数		一階面積 (㎡)	延床面積 (㎡)	耐震 診断	耐震 性能
					地上	地下				
1	葦山温泉館	温泉施設	RC	1994	1	0	113.80	113.80	不要	I
2										
3										
4										
5										
6										
7										
8										
9										
10										
11										
12										
13										
14										
15										
16										
17										
18										
19										
20										
21										
22										
23										
24										
25										
26										
27										
28										
29										
30										
31										
32										
33										
34										
35										
36										
37										
38										
39										
40										
41										
42										
43										
44										
45										
46										
47										
48										
49										
50										

施設カルテ(現況用)

基準日 2016年3月31日

施設基本情報

施設名称	長岡南浴場		
所管局 部	市長戦略部観光文化局		
所管課	観光課		
所在地	長岡 1082-2		
施設管理番号	1010	防災拠点指定等	指定なし
施設分類	スポーツ・レクリエーション系施設	施設用途	レクリエーション施設・観光施設/温泉施設
小学校区	長岡南小学校区	中学校区	長岡中学校区
配置形態	単独施設	運営形態	委託
目的外使用	無	延床面積	81.15 m ²
借地の状況	全所有	敷地面積	116.03 m ²

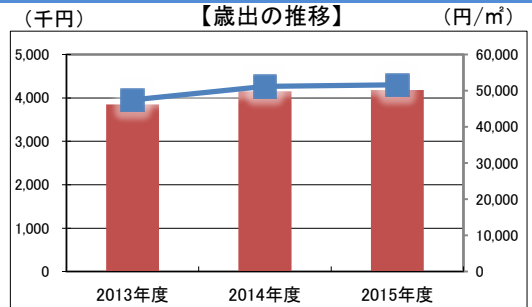


施設概要	温泉施設		
設置目的	市民の健康の増進及び生活衛生の向上並びに観光の振興を図る		
設置根拠 (設置条例等)	伊豆の国市伊豆長岡温泉浴場の設置、管理及び使用料に関する条例		
用途地域	商業地域	法定容積率	400 %
		法定建ぺい率	80 %
供用開始日	2009年1月7日	供用廃止日	—
		全棟数	1 棟
		駐車台数	0 台
解体等の制限	補助金による制限あり		

財務情報

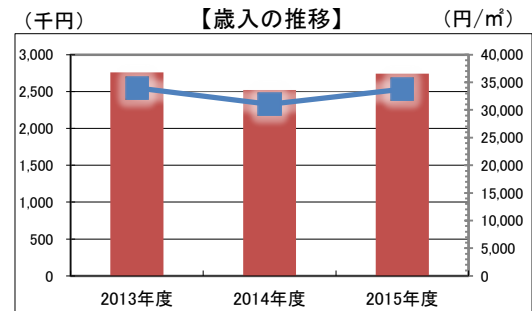
●歳出 (千円)

区 分	2013年度	2014年度	2015年度
維持管理にかかる経費	3,849	4,153	4,184
電気代	193	211	191
プロパンガス代	363	399	382
ガソリン代	0	0	0
重油代	0	0	0
灯油代	0	0	0
軽油代	0	0	0
上水道代	461	502	503
下水道代	0	0	0
光熱水費その他	0	0	0
維持保全費	2,429	2,638	2,705
工事費	0	0	0
指定管理料	0	0	0
土地・建物の使用料	0	0	0
人件費	403	403	403
その他	0	0	0



●歳入 (千円)

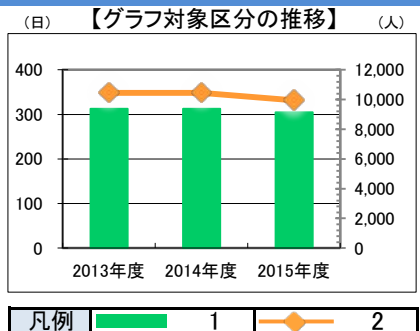
区 分	2013年度	2014年度	2015年度
使用料等の収入	2,759	2,520	2,741
使用料・手数料	2,759	2,520	2,741
財産貸付料	0	0	0
補助金・負担金	0	0	0
その他	0	0	0



凡例 ■ 総額(千円) ■ 面積あたり(円)

利用情報

区 分	単位	2013年度	2014年度	2015年度
1 利用可能日数	日	313	313	305
2 一般利用者数(市民・観光客)	人	10,451	10,451	9,942
3				
4				
5				
6				
7				
8				
9				
10				



凡例 ■ 1 ◆ 2

特記事項

施設メモ	
------	--

施設カルテ(建物情報一覧 1~50)

基準日 2016年3月31日

施設基本情報

施設名	長岡南浴場
所在地	長岡 1082-2

建物(棟)基本情報

ID	棟名称	棟用途	主体構造	建築年	階数		一階面積 (㎡)	延床面積 (㎡)	耐震 診断	耐震 性能
					地上	地下				
1	長岡南浴場	温泉施設	W	2009	1	0	84.46	81.15	不要	I
2										
3										
4										
5										
6										
7										
8										
9										
10										
11										
12										
13										
14										
15										
16										
17										
18										
19										
20										
21										
22										
23										
24										
25										
26										
27										
28										
29										
30										
31										
32										
33										
34										
35										
36										
37										
38										
39										
40										
41										
42										
43										
44										
45										
46										
47										
48										
49										
50										

施設カルテ(現況用)

基準日 2016年3月31日

施設基本情報

施設名称	姫のあし湯		
所管局 部	市長戦略部観光文化局		
所管課	観光課		
所在地	古奈245-2		
施設管理番号	1011	防災拠点指定等	指定なし
施設分類	スポーツ・レクリエーション系施設	施設用途	レクリエーション施設・観光施設/温泉施設
小学校区	長岡南小学校区	中学校区	長岡中学校区
配置形態	単独施設	運営形態	直営
目的外使用	無	延床面積	17.00 m ²
借地の状況	全所有	敷地面積	502.00 m ²

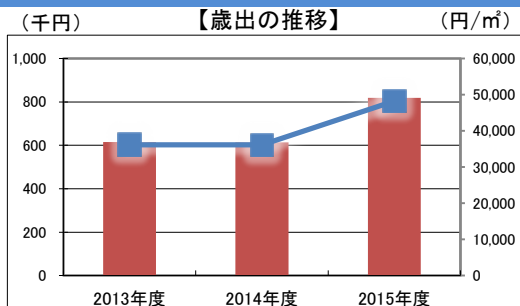


施設概要	足湯				
設置目的	観光誘客のため				
設置根拠 (設置条例等)	なし				
用途地域	商業地域	法定容積率	400 %	法定建ぺい率	80 %
供用開始日	2004年4月1日	供用廃止日	—	全棟数	1 棟
解体等の制限	あり			駐車台数	4 台

財務情報

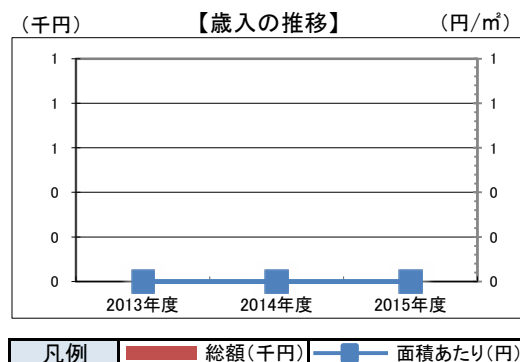
●歳出 (千円)

区 分	2013年度	2014年度	2015年度
維持管理にかかる経費	615	614	819
電気代	17	19	17
プロパンガス代	0	0	0
ガソリン代	0	0	0
重油代	0	0	0
灯油代	0	0	0
軽油代	0	0	0
上水道代	0	0	0
下水道代	0	0	0
光熱水費その他	0	0	0
維持保全費	195	192	399
工事費	0	0	0
指定管理料	0	0	0
土地・建物の使用料	0	0	0
人件費	403	403	403
その他	0	0	0



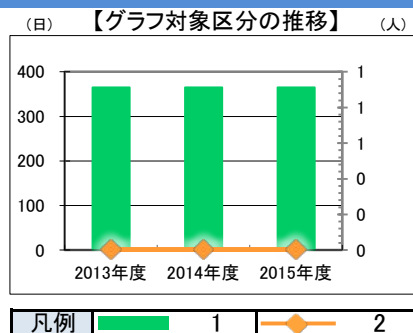
●歳入 (千円)

区 分	2013年度	2014年度	2015年度
使用料等の収入	0	0	0
使用料・手数料	0	0	0
財産貸付料	0	0	0
補助金・負担金	0	0	0
その他	0	0	0



利用情報

区 分	単位	2013年度	2014年度	2015年度
1 利用可能日数	日	365	365	365
2 一般利用者数(市民・観光客)	人	不明	不明	不明
3				
4				
5				
6				
7				
8				
9				
10				



特記事項

施設メモ	
------	--

施設カルテ(建物情報一覧 1~50)

基準日 2016年3月31日

施設基本情報

施設名	姫のあし湯
所在地	古奈245-2

建物(棟)基本情報

ID	棟名称	棟用途	主体構造	建築年	階数		一階面積 (㎡)	延床面積 (㎡)	耐震 診断	耐震 性能
					地上	地下				
1	姫のあし湯	足湯	W	2004	1	0	17.00	17.00	不要	I
2										
3										
4										
5										
6										
7										
8										
9										
10										
11										
12										
13										
14										
15										
16										
17										
18										
19										
20										
21										
22										
23										
24										
25										
26										
27										
28										
29										
30										
31										
32										
33										
34										
35										
36										
37										
38										
39										
40										
41										
42										
43										
44										
45										
46										
47										
48										
49										
50										

施設カルテ(現況用)

基準日 2016年3月31日

施設基本情報

施設名称	順天堂バス停トイレ		
所管局 部	市長戦略部観光文化局		
所管課	観光課		
所在地	長岡1149		
施設管理番号	1002	防災拠点指定等	指定なし
施設分類	スポーツ・レクリエーション系施設	施設用途	レクリエーション施設・観光施設/トイレ
小学校区	長岡南小学校区	中学校区	長岡中学校区
配置形態	単独施設	運営形態	直営
目的外使用	無	延床面積	56.00 m ²
借地の状況	全所有	敷地面積	2,505.00 m ²

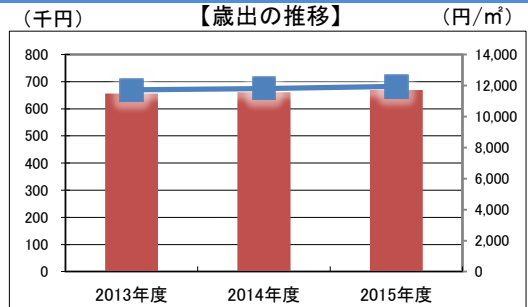


施設概要	公衆便所				
設置目的	順天堂前バス停利用者のため				
設置根拠 (設置条例等)	なし				
用途地域	商業地域	法定容積率	400 %	法定建ぺい率	80 %
供用開始日	1987年4月1日	供用廃止日	—	全棟数	1 棟
解体等の制限	なし				
			駐車台数	0 台	

財務情報

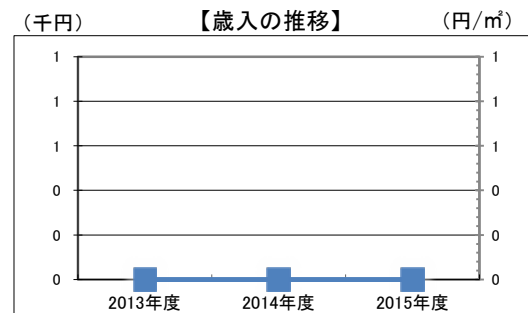
●歳出 (千円)

区 分	2013年度	2014年度	2015年度
維持管理にかかる経費	656	661	669
電気代	29	30	33
プロパンガス代	0	0	0
ガソリン代	0	0	0
重油代	0	0	0
灯油代	0	0	0
軽油代	0	0	0
上水道代	22	21	24
下水道代	0	0	0
光熱水費その他	0	0	0
維持保全費	202	207	209
工事費	0	0	0
指定管理料	0	0	0
土地・建物の使用料	0	0	0
人件費	403	403	403
その他	0	0	0



●歳入 (千円)

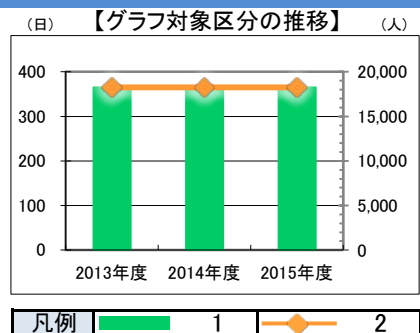
区 分	2013年度	2014年度	2015年度
使用料等の収入	0	0	0
使用料・手数料	0	0	0
財産貸付料	0	0	0
補助金・負担金	0	0	0
その他	0	0	0



凡例 ■ 総額(千円) ■ 面積あたり(円)

利用情報

区 分	単位	2013年度	2014年度	2015年度
1 利用可能日数	日	365	365	365
2 一般利用者数(市民・観光客)	人	18,250	18,250	18,250
3				
4				
5				
6				
7				
8				
9				
10				



凡例 ■ 1 ■ 2

特記事項

順天堂バス停トイレと順天堂バス待合所は同一敷地内に立地

施設メモ

施設カルテ(建物情報一覧 1~50)

基準日 2016年3月31日

施設基本情報

施設名	順天堂バス停トイレ
所在地	長岡1149

建物(棟)基本情報

ID	棟名称	棟用途	主体構造	建築年	階数		一階面積 (㎡)	延床面積 (㎡)	耐震 診断	耐震 性能
					地上	地下				
1	公衆便所	公衆便所	W RC	1987	1	0	56.00	56.00	未実施	I
2										
3										
4										
5										
6										
7										
8										
9										
10										
11										
12										
13										
14										
15										
16										
17										
18										
19										
20										
21										
22										
23										
24										
25										
26										
27										
28										
29										
30										
31										
32										
33										
34										
35										
36										
37										
38										
39										
40										
41										
42										
43										
44										
45										
46										
47										
48										
49										
50										

施設カルテ(現況用)

基準日 2016年3月31日

施設基本情報

施設名称	長岡いちご狩りセンタートイレ		
所管局 部	市長戦略部観光文化局		
所管課	観光課		
所在地	南江間1454		
施設管理番号	1004	防災拠点指定等	指定なし
施設分類	スポーツ・レクリエーション系施設	施設用途	レクリエーション施設・観光施設/トイレ
小学校区	長岡北小学校区	中学校区	長岡中学校区
配置形態	単独施設	運営形態	直営
目的外使用	無	延床面積	59.00 m ²
借地の状況	借地	敷地面積	965.00 m ²

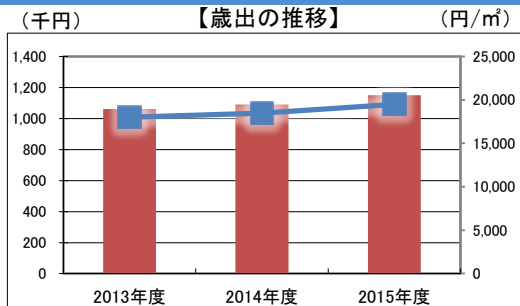


施設概要	公衆便所				
設置目的	長岡イチゴ狩りセンター利用者のため				
設置根拠 (設置条例等)	なし				
用途地域	指定なし	法定容積率	200 %	法定建ぺい率	60 %
供用開始日	2001年4月1日	供用廃止日	—	全棟数	1 棟
解体等の制限	補助金による制限あり				
		駐車台数	20 台		

財務情報

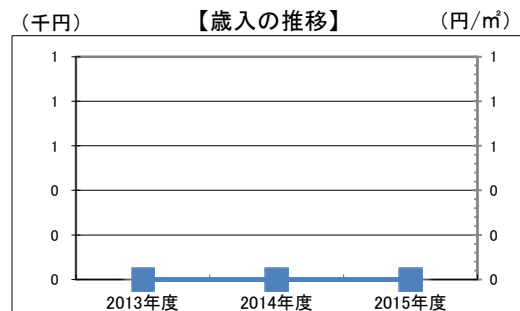
●歳出 (千円)

区 分	2013年度	2014年度	2015年度
維持管理にかかる経費	1,062	1,090	1,150
電気代	91	107	96
プロパンガス代	0	0	0
ガソリン代	0	0	0
重油代	0	0	0
灯油代	0	0	0
軽油代	0	0	0
上水道代	25	22	24
下水道代	0	0	0
光熱水費その他	0	0	0
維持保全費	543	558	627
工事費	0	0	0
指定管理料	0	0	0
土地・建物の使用料	0	0	0
人件費	403	403	403
その他	0	0	0



●歳入 (千円)

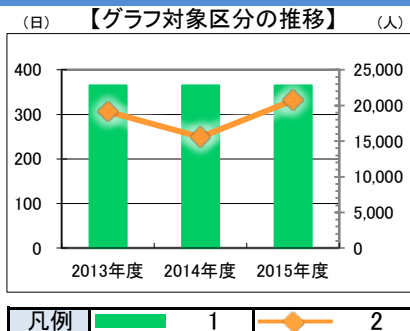
区 分	2013年度	2014年度	2015年度
使用料等の収入	0	0	0
使用料・手数料	0	0	0
財産貸付料	0	0	0
補助金・負担金	0	0	0
その他	0	0	0



凡例 ■ 総額(千円) ■ 面積あたり(円)

利用情報

区 分	単位	2013年度	2014年度	2015年度
1 利用可能日数	日	365	365	365
2 一般利用者数(市民・観光客)	人	19,127	15,552	20,720
3				
4				
5				
6				
7				
8				
9				
10				



凡例 ■ 1 ◆ 2

特記事項

施設メモ	
------	--

施設カルテ(建物情報一覧 1~50)

基準日 2016年3月31日

施設基本情報

施設名	長岡いちご狩りセンタートイレ
所在地	南江間1454

建物(棟)基本情報

ID	棟名称	棟用途	主体構造	建築年	階数		一階面積 (㎡)	延床面積 (㎡)	耐震 診断	耐震 性能
					地上	地下				
1	長岡いちご狩りセンタートイレ	公衆便所	RC	2001	1	0	59.00	59.00	不要	I
2										
3										
4										
5										
6										
7										
8										
9										
10										
11										
12										
13										
14										
15										
16										
17										
18										
19										
20										
21										
22										
23										
24										
25										
26										
27										
28										
29										
30										
31										
32										
33										
34										
35										
36										
37										
38										
39										
40										
41										
42										
43										
44										
45										
46										
47										
48										
49										
50										

施設カルテ(現況用)

基準日 2016年3月31日

施設基本情報

施設名称	葦山いちご狩りセンタートイレ		
所管局 部	市長戦略部観光文化局		
所管課	観光課		
所在地	葦山山木 69-4		
施設管理番号	1008	防災拠点指定等	指定なし
施設分類	スポーツ・レクリエーション系施設	施設用途	レクリエーション施設・観光施設/トイレ
小学校区	葦山小学校区	中学校区	葦山中学校区
配置形態	単独施設	運営形態	直営
目的外使用	無	延床面積	51.96 m ²
借地の状況	借地	敷地面積	114.00 m ²

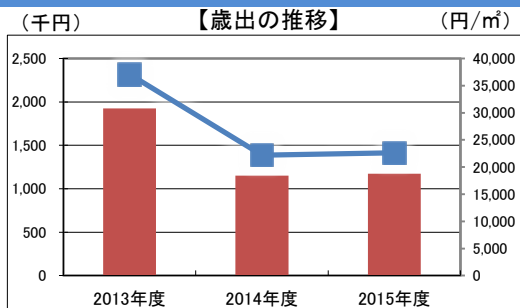


施設概要	公衆便所				
設置目的	葦山いちご狩りセンタートイレ利用者のため				
設置根拠 (設置条例等)	なし				
用途地域	指定なし	法定容積率	200 %	法定建ぺい率	60 %
供用開始日	1985年4月1日	供用廃止日	—	全棟数	1 棟
解体等の制限	補助金による制限あり				
		駐車台数	50 台		

財務情報

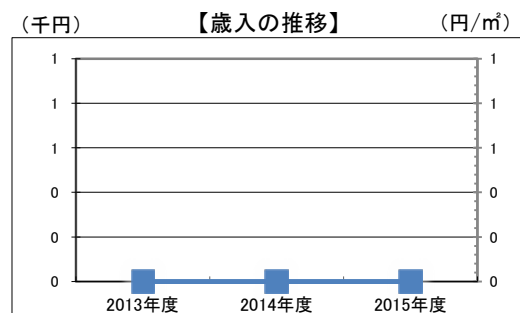
●歳出 (千円)

区 分	2013年度	2014年度	2015年度
維持管理にかかる経費	1,924	1,152	1,174
電気代	157	188	168
プロパンガス代	0	0	0
ガソリン代	0	0	0
重油代	0	0	0
灯油代	0	0	0
軽油代	0	0	0
上水道代	73	74	72
下水道代	0	0	0
光熱水費その他	0	0	0
維持保全費	405	487	531
工事費	886	0	0
指定管理料	0	0	0
土地・建物の使用料	0	0	0
人件費	403	403	403
その他	0	0	0



●歳入 (千円)

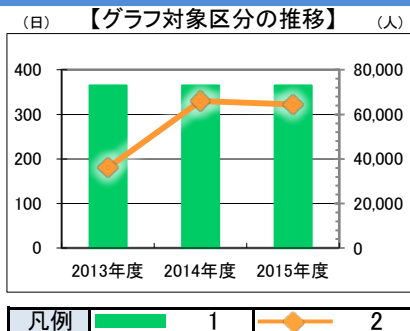
区 分	2013年度	2014年度	2015年度
使用料等の収入	0	0	0
使用料・手数料	0	0	0
財産貸付料	0	0	0
補助金・負担金	0	0	0
その他	0	0	0



凡例 ■ 総額(千円) □ 面積あたり(円)

利用情報

区 分	単位	2013年度	2014年度	2015年度
1 利用可能日数	日	365	365	365
2 一般利用者数(市民・観光客)	人	36,000	65,948	64,437
3				
4				
5				
6				
7				
8				
9				
10				



凡例 ■ 1 ◆ 2

特記事項

施設メモ	
------	--

施設カルテ(建物情報一覧 1~50)

基準日 2016年3月31日

施設基本情報

施設名	葦山いちご狩りセンタートイレ
所在地	葦山山木 69-4

建物(棟)基本情報

ID	棟名称	棟用途	主体構造	建築年	階数		一階面積 (㎡)	延床面積 (㎡)	耐震 診断	耐震 性能
					地上	地下				
1	葦山いちご狩りセンタートイレ	公衆便所	WRC	2012	1	0	51.96	51.96	不要	I
2										
3										
4										
5										
6										
7										
8										
9										
10										
11										
12										
13										
14										
15										
16										
17										
18										
19										
20										
21										
22										
23										
24										
25										
26										
27										
28										
29										
30										
31										
32										
33										
34										
35										
36										
37										
38										
39										
40										
41										
42										
43										
44										
45										
46										
47										
48										
49										
50										

施設カルテ(現況用)

基準日 2016年3月31日

施設基本情報

施設名称	小坂みかん狩り園トイレ		
所管局 部	市長戦略部観光文化局		
所管課	観光課		
所在地	小坂1336		
施設管理番号	3074	防災拠点指定等	指定なし
施設分類	スポーツ・レクリエーション系施設	施設用途	レクリエーション施設・観光施設/トイレ
小学校区	長岡南小学校区	中学校区	長岡中学校区
配置形態	単独施設	運営形態	委託
目的外使用	無	延床面積	100.00 m ²
借地の状況	全所有	敷地面積	不明 m ²

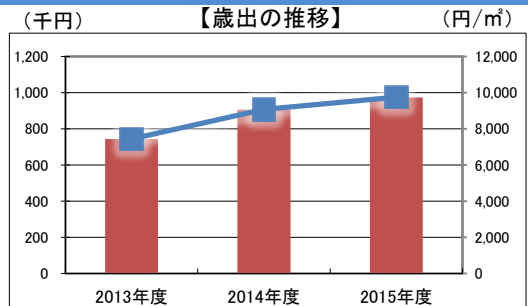


施設概要	公衆便所				
設置目的	小坂みかん狩り園およびかつらぎ山登山客のため				
設置根拠 (設置条例等)	なし				
用途地域	指定なし	法定容積率	200 %	法定建ぺい率	60 %
供用開始日	昭和63年	供用廃止日	—	全棟数	1 棟
解体等の制限	なし			駐車台数	35 台

財務情報

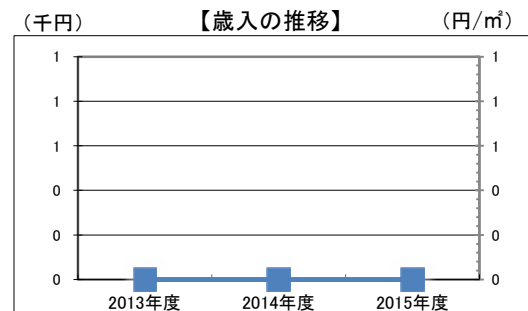
●歳出 (千円)

区 分	2013年度	2014年度	2015年度
維持管理にかかる経費	744	907	974
電気代	101	91	172
プロパンガス代	0	0	0
ガソリン代	0	0	0
重油代	0	0	0
灯油代	0	0	0
軽油代	0	0	0
上水道代	34	74	0
下水道代	0	0	0
光熱水費その他	0	0	0
維持保全費	206	339	399
工事費	0	0	0
指定管理料	0	0	0
土地・建物の使用料	0	0	0
人件費	403	403	403
その他	0	0	0



●歳入 (千円)

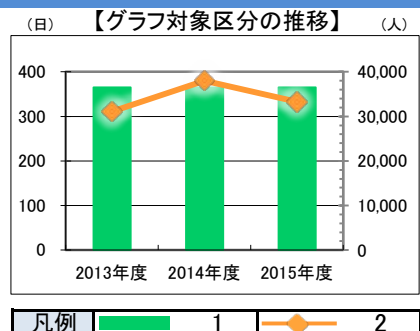
区 分	2013年度	2014年度	2015年度
使用料等の収入	0	0	0
使用料・手数料	0	0	0
財産貸付料	0	0	0
補助金・負担金	0	0	0
その他	0	0	0



凡例 ■ 総額(千円) —■— 面積あたり(円)

利用情報

区 分	単位	2013年度	2014年度	2015年度
1 利用可能日数	日	365	365	365
2 一般利用者数	人	31,077	38,000	33,258
3				
4				
5				
6				
7				
8				
9				
10				



凡例 ■ 1 —◆— 2

特記事項

施設メモ	
------	--

施設カルテ(建物情報一覧 1~50)

基準日 2016年3月31日

施設基本情報

施設名	小坂みかん狩り園トイレ
所在地	小坂1336

建物(棟)基本情報

ID	棟名称	棟用途	主体構造	建築年	階数		一階面積 (㎡)	延床面積 (㎡)	耐震 診断	耐震 性能
					地上	地下				
1	小坂みかん狩り園トイレ	公衆便所	WRC	1988	1	0	100.00	100.00	未実施	I
2										
3										
4										
5										
6										
7										
8										
9										
10										
11										
12										
13										
14										
15										
16										
17										
18										
19										
20										
21										
22										
23										
24										
25										
26										
27										
28										
29										
30										
31										
32										
33										
34										
35										
36										
37										
38										
39										
40										
41										
42										
43										
44										
45										
46										
47										
48										
49										
50										

施設カルテ(現況用)

基準日 2016年3月31日

施設基本情報

施設名称	順天堂バス待合所		
所管局 部	市長戦略部観光文化局		
所管課	観光課		
所在地	長岡1149		
施設管理番号	1003	防災拠点指定等	指定なし
施設分類	スポーツ・レクリエーション系施設	施設用途	レクリエーション施設・観光施設/バス待合所
小学校区	長岡南小学校区	中学校区	長岡中学校区
配置形態	単独施設	運営形態	直営
目的外使用	無	延床面積	12.00 m ²
借地の状況	全所有	敷地面積	2,505.00 m ²

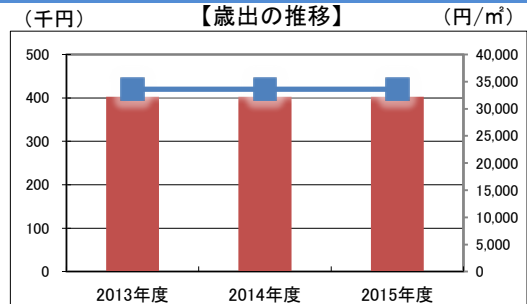


施設概要	バス待合所				
設置目的	順天堂利用者のため				
設置根拠 (設置条例等)	なし				
用途地域	商業地域	法定容積率	400 %	法定建ぺい率	80 %
供用開始日	1987年4月1日	供用廃止日	—	全棟数	1 棟
解体等の制限	あり	駐車台数	0	台	

財務情報

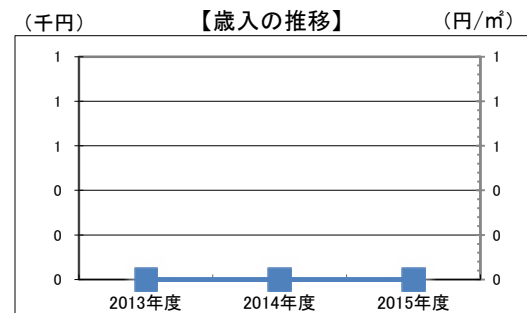
●歳出 (千円)

区 分	2013年度	2014年度	2015年度
維持管理にかかる経費	403	403	403
電気代	0	0	0
プロパンガス代	0	0	0
ガソリン代	0	0	0
重油代	0	0	0
灯油代	0	0	0
軽油代	0	0	0
上水道代	0	0	0
下水道代	0	0	0
光熱水費その他	0	0	0
維持保全費	0	0	0
工事費	0	0	0
指定管理料	0	0	0
土地・建物の使用料	0	0	0
人件費	403	403	403
その他	0	0	0



●歳入 (千円)

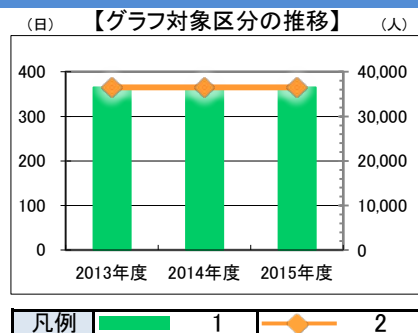
区 分	2013年度	2014年度	2015年度
使用料等の収入	0	0	0
使用料・手数料	0	0	0
財産貸付料	0	0	0
補助金・負担金	0	0	0
その他	0	0	0



凡例 ■ 総額(千円) ■ 面積あたり(円)

利用情報

区 分	単位	2013年度	2014年度	2015年度
1 利用可能日数	日	365	365	365
2 一般利用者数(市民・観光客)	人	36,500	36,500	36,500
3				
4				
5				
6				
7				
8				
9				
10				



凡例 ■ 1 ■ 2

特記事項

施設メモ 順天堂バス停トイレと順天堂バス待合所は同一敷地内に立地

施設カルテ(建物情報一覧 1~50)

基準日 2016年3月31日

施設基本情報

施設名	順天堂バス待合所
所在地	長岡1149

建物(棟)基本情報

ID	棟名称	棟用途	主体構造	建築年	階数		一階面積 (㎡)	延床面積 (㎡)	耐震 診断	耐震 性能
					地上	地下				
1	バス待合所	バス待合所	WRC	1987	1	0	12.00	12.00	未実施	I
2										
3										
4										
5										
6										
7										
8										
9										
10										
11										
12										
13										
14										
15										
16										
17										
18										
19										
20										
21										
22										
23										
24										
25										
26										
27										
28										
29										
30										
31										
32										
33										
34										
35										
36										
37										
38										
39										
40										
41										
42										
43										
44										
45										
46										
47										
48										
49										
50										

施設カルテ(現況用)

基準日 2016年3月31日

施設基本情報

施設名称	まごころ市場		
所管局 部	経済環境部		
所 管 課	農業商工課		
所 在 地	田原野 440-4		
施設管理番号	1062	防災拠点指定等	指定なし
施設分類	産業系施設	施設用途	産業系施設/産業系施設
小学校区	大仁小学校	中学校区	大仁中学校
配置形態	単独施設	運営形態	指定管理
目的外使用	無	延床面積	303.90 m ²
借地の状況	一部所有	敷地面積	2,731.62 m ²

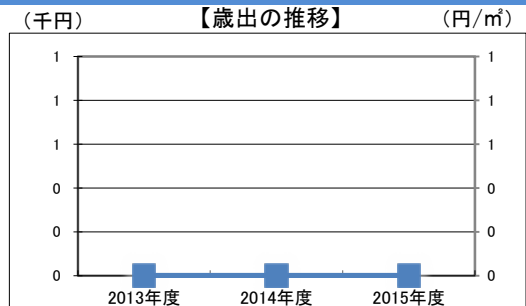


施設概要	売場、調理室、事務室、バックヤード、トイレ、駐車場				
設置目的	市の産業及び観光の振興				
設置根拠 (設置条例等)	伊豆の国市まごころ市場の設置及び管理に関する条例				
用途地域	指定なし	法定容積率	200 %	法定建ぺい率	60 %
供用開始日	2003年4月1日	供用廃止日	—	全棟数	1 棟
解体等の制限	県補助事業により建築				
			駐車台数	68	台

財務情報

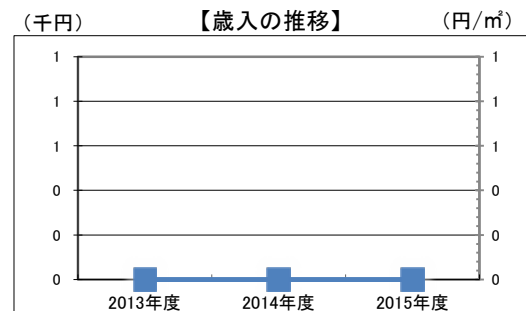
●歳出 (千円)

区 分	2013年度	2014年度	2015年度
維持管理にかかる経費	0	0	0
電気代	0	0	0
プロパンガス代	0	0	0
ガソリン代	0	0	0
重油代	0	0	0
灯油代	0	0	0
軽油代	0	0	0
上水道代	0	0	0
下水道代	0	0	0
光熱水費その他	0	0	0
維持保全費	0	0	0
工事費	0	0	0
指定管理料	0	0	0
土地・建物の使用料	0	0	0
人件費	0	0	0
その他	0	0	0



●歳入 (千円)

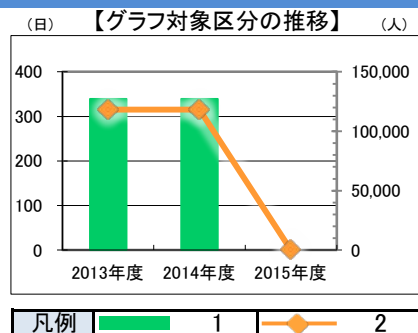
区 分	2013年度	2014年度	2015年度
使用料等の収入	0	0	0
使用料・手数料	0	0	0
財産貸付料	0	0	0
補助金・負担金	0	0	0
その他	0	0	0



凡例 ■ 総額(千円) ■ 面積あたり(円)

利用情報

区 分	単位	2013年度	2014年度	2015年度
1 利用可能日数	日	339	339	—
2 一般利用者数	人	118,135	118,082	—
3				
4				
5				
6				
7				
8				
9				
10				



凡例 ■ 1 ■ 2

特記事項

施設メモ	
------	--

施設カルテ(建物情報一覧 1~50)

基準日 2016年3月31日

施設基本情報

施設名	まごころ市場
所在地	田原野 440-4

建物(棟)基本情報

ID	棟名称	棟用途	主体構造	建築年	階数		一階面積 (㎡)	延床面積 (㎡)	耐震 診断	耐震 性能
					地上	地下				
1	店舗	百貨店、マーケットその他	木造	2002	1	0	303.90	303.90	不要	I
2										
3										
4										
5										
6										
7										
8										
9										
10										
11										
12										
13										
14										
15										
16										
17										
18										
19										
20										
21										
22										
23										
24										
25										
26										
27										
28										
29										
30										
31										
32										
33										
34										
35										
36										
37										
38										
39										
40										
41										
42										
43										
44										
45										
46										
47										
48										
49										
50										

施設カルテ(現況用)

基準日 2016年3月31日

施設基本情報

施設名称	長岡南小学校		
所管局 部	教育部		
所管課	教育総務課		
所在地	長岡 1294-1		
施設管理番号	1122	防災拠点指定等	避難所
施設分類	学校教育系施設	施設用途	学校/学校
小学校区	長岡南小学校区	中学校区	長岡中学校区
配置形態	併設施設	運営形態	直営
目的外使用	有	延床面積	8,013.00 m ²
借地の状況	一部所有	敷地面積	20,649.00 m ²

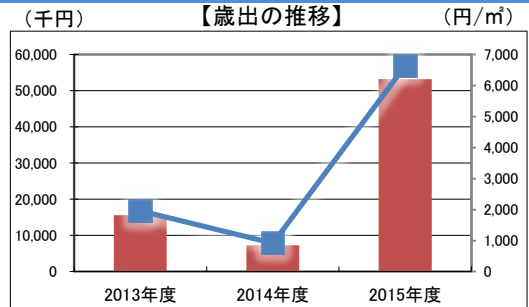


施設概要	校舎、体育館、プール				
設置目的	義務教育として行われる普通教育のうち基礎的なものを施すため				
設置根拠 (設置条例等)	学校教育法38条				
用途地域	第一種住居地域	法定容積率	200 %	法定建ぺい率	60 %
供用開始日	1873/06/09	供用廃止日	—	全棟数	8 棟
解体等の制限	財産処分				
			駐車台数	35 台	

財務情報

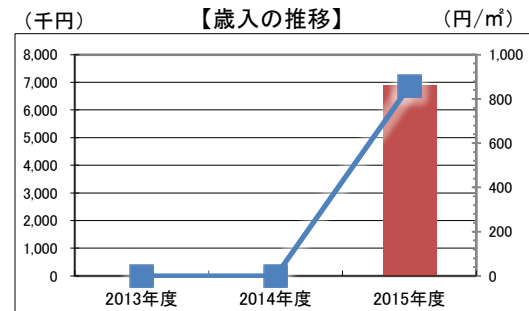
●歳出 (千円)

区 分	2013年度	2014年度	2015年度
維持管理にかかる経費	15,652	7,313	53,172
電気代	2,588	2,823	2,693
プロパンガス代	79	78	80
ガソリン代	0	0	1
重油代	0	0	0
灯油代	0	0	2
軽油代	0	0	0
上水道代	1,012	716	846
下水道代	0	417	441
光熱水費その他	0	0	0
維持保全費	2,992	2,392	2,651
工事費	8,461	367	45,938
指定管理料	0	0	0
土地・建物の使用料	117	117	117
人件費	403	403	403
その他	0	0	0



●歳入 (千円)

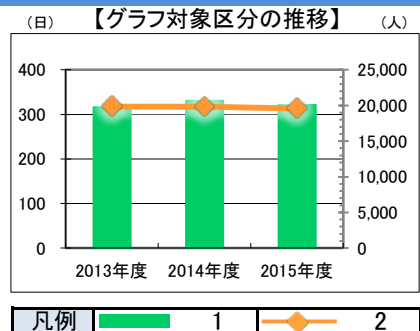
区 分	2013年度	2014年度	2015年度
使用料等の収入	0	0	6,877
使用料・手数料	0	0	0
財産貸付料	0	0	0
補助金・負担金	0	0	6,877
その他	0	0	0



凡例 ■ 総額(千円) — 面積あたり(円)

利用情報

区 分	単位	2013年度	2014年度	2015年度
1 利用可能日数	日	316	331	321
2 一般利用者数(スポーツ団体)	人	19,844	19,803	19,563
3 多目的教室数	教室	2	1	0
4 教室数	教室	42	42	41
5 学級数	学級	21	19	22
6 生徒数	人	593	560	575
7				
8				
9				
10				



凡例 ■ 1 — 2

特記事項

施設メモ	
------	--

施設カルテ(建物情報一覧 1~50)

基準日 2016年3月31日

施設基本情報

施設名	長岡南小学校
所在地	長岡 1294-1

建物(棟)基本情報

ID	棟名称	棟用途	主体構造	建築年	階数		一階面積 (㎡)	延床面積 (㎡)	耐震 診断	耐震 性能
					地上	地下				
1	校舎	校舎	RC	1972	3	0	—	1,785.00	不明	Ⅱ
2	校舎	校舎	RC	1973	3	0	—	1,640.00	不明	Ⅱ
3	校舎	校舎	RC	1973	3	0	—	1,242.00	不明	Ⅱ
4	校舎	校舎	RC	1973	3	0	—	1,350.00	不明	Ⅱ
5	校舎	校舎	RC	1973	3	0	—	521.00	不明	Ⅱ
6	屋体	屋体	S	1978	1	0	—	1,205.00	不明	I a
7	プール付属棟	プール付属棟	S	1981	1	0	—	135.00	未実施	不明
8	給食配膳室	給食配膳	S	2005	1	0	—	135.00	不要	I
9										
10										
11										
12										
13										
14										
15										
16										
17										
18										
19										
20										
21										
22										
23										
24										
25										
26										
27										
28										
29										
30										
31										
32										
33										
34										
35										
36										
37										
38										
39										
40										
41										
42										
43										
44										
45										
46										
47										
48										
49										
50										

施設カルテ(現況用)

基準日 2016年3月31日

施設基本情報

施設名称	長岡北小学校		
所管局部	教育部		
所管課	教育総務課		
所在地	南江間1200		
施設管理番号	1124	防災拠点指定等	避難所
施設分類	学校教育系施設	施設用途	学校/学校
小学校区	長岡北小学校区	中学校区	長岡中学校区
配置形態	併設施設	運営形態	直営
目的外使用	有	延床面積	3,944.00 m ²
借地の状況	全所有	敷地面積	13,237.67 m ²

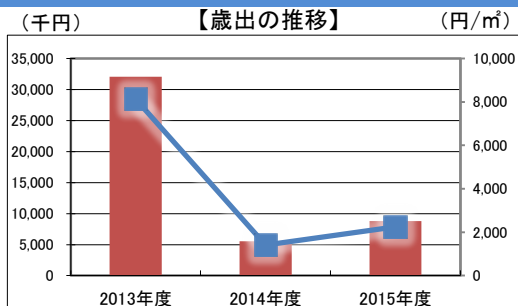


施設概要	校舎、体育館、プール				
設置目的	義務教育として行われる普通教育のうち基礎的なものを施すため				
設置根拠 (設置条例等)	学校教育法38条				
用途地域	指定なし	法定容積率	200 %	法定建ぺい率	60 %
供用開始日	1873/06/16	供用廃止日	—	全棟数	4 棟
解体等の制限	財産処分		駐車台数	28 台	

財務情報

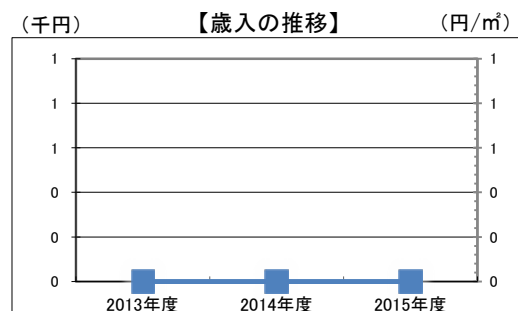
●歳出 (千円)

区分	2013年度	2014年度	2015年度
維持管理にかかる経費	32,050	5,539	8,821
電気代	1,938	2,092	1,932
プロパンガス代	83	83	83
ガソリン代	11	0	0
重油代	0	0	0
灯油代	0	0	0
軽油代	0	0	0
上水道代	383	434	338
下水道代	0	0	0
光熱水費その他	0	0	0
維持保全費	2,998	1,968	3,204
工事費	26,234	559	2,861
指定管理料	0	0	0
土地・建物の使用料	0	0	0
人件費	403	403	403
その他	0	0	0



●歳入 (千円)

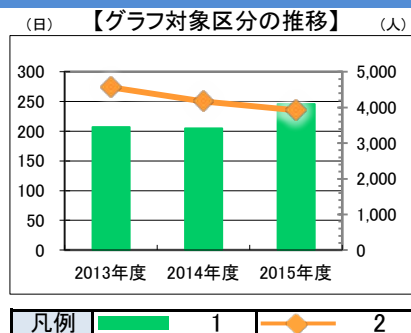
区分	2013年度	2014年度	2015年度
使用料等の収入	0	0	0
使用料・手数料	0	0	0
財産貸付料	0	0	0
補助金・負担金	0	0	0
その他	0	0	0



凡例 ■ 総額(千円) —■— 面積あたり(円)

利用情報

区分	単位	2013年度	2014年度	2015年度
1 利用可能日数	日	207	205	246
2 一般利用者数(スポーツ団体)	人	4,566	4,170	3,920
3 多目的教室数	教室	3	3	0
4 教室数	教室	21	21	21
5 学級数	学級	6	6	7
6 生徒数	人	156	156	160
7				
8				
9				
10				



凡例 ■ 1 —◆— 2

特記事項

施設メモ	
------	--

施設カルテ(建物情報一覧 1~50)

基準日 2016年3月31日

施設基本情報

施設名	長岡北小学校
所在地	南江間1200

建物(棟)基本情報

ID	棟名称	棟用途	主体構造	建築年	階数		一階面積 (㎡)	延床面積 (㎡)	耐震 診断	耐震 性能
					地上	地下				
1	校舎	校舎	S	1968	3	0	—	1,723.00	不明	Ⅱ
2	校舎	校舎	RC	1981	3	0	—	1,569.00	不要	Ⅰ
3	屋体	屋体	S	1973	1	0	—	475.00	不明	Ⅱ
4	屋体	屋体	S	1979	1	0	—	177.00	不明	Ⅱ
5										
6										
7										
8										
9										
10										
11										
12										
13										
14										
15										
16										
17										
18										
19										
20										
21										
22										
23										
24										
25										
26										
27										
28										
29										
30										
31										
32										
33										
34										
35										
36										
37										
38										
39										
40										
41										
42										
43										
44										
45										
46										
47										
48										
49										
50										

施設カルテ(現況用)

基準日 2016年3月31日

施設基本情報

施設名称	長岡中学校		
所管局 部	教育部		
所管課	教育総務課		
所在地	長岡1407		
施設管理番号	1126	防災拠点指定等	避難所
施設分類	学校教育系施設	施設用途	学校/学校
小学校区	長岡南小学校区長岡北小学校区	中学校区	長岡中学校区
配置形態	併設施設	運営形態	直営
目的外使用	有	延床面積	8,995.00 m ²
借地の状況	全所有	敷地面積	45,096.00 m ²

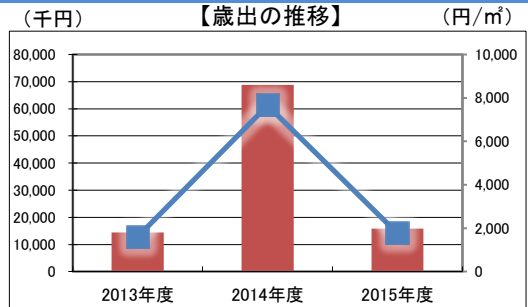


施設概要	校舎、体育館、プール				
設置目的	小学校における教育の基礎の上に、心身の発達に応じて、義務教育として行われる普通教育を施すため				
設置根拠 (設置条例等)	学校教育法第49条				
用途地域	指定なし	法定容積率	200 %	法定建ぺい率	60 %
供用開始日	1947年4月1日	供用廃止日	—	全棟数	5 棟
解体等の制限	財産処分		駐車台数	28 台	

財務情報

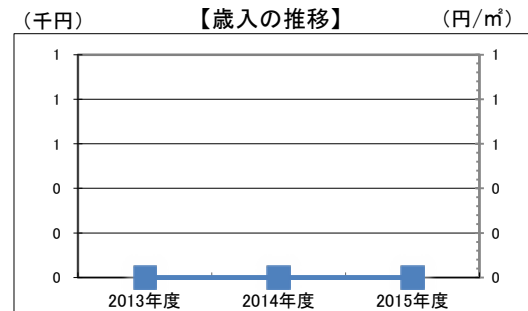
●歳出 (千円)

区 分	2013年度	2014年度	2015年度
維持管理にかかる経費	14,459	68,840	15,807
電気代	4,504	4,966	4,793
プロパンガス代	108	107	1,126
ガソリン代	3	0	4
重油代	0	0	0
灯油代	0	16	12
軽油代	0	0	0
上水道代	1,715	1,074	970
下水道代	0	353	369
光熱水費その他	0	0	0
維持保全費	6,597	1,977	3,415
工事費	1,129	59,944	4,715
指定管理料	0	0	0
土地・建物の使用料	0	0	0
人件費	403	403	403
その他	0	0	0



●歳入 (千円)

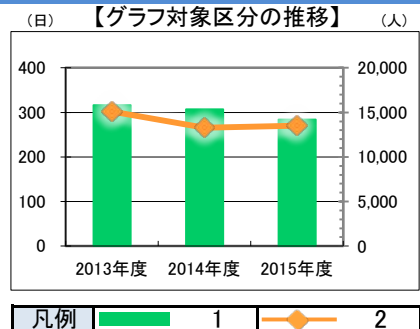
区 分	2013年度	2014年度	2015年度
使用料等の収入	0	0	0
使用料・手数料	0	0	0
財産貸付料	0	0	0
補助金・負担金	0	0	0
その他	0	0	0



凡例 ■ 総額(千円) —■— 面積あたり(円)

利用情報

区 分	単位	2013年度	2014年度	2015年度
1 利用可能日数	日	316	307	284
2 一般利用者数(スポーツ団体)	人	15,100	13,272	13,489
3 多目的教室数	教室	3	3	3
4 教室数	教室	33	33	33
5 学級数	学級	13	14	10
6 生徒数	人	399	405	308
7				
8				
9				
10				



凡例 ■ 1 —●— 2

特記事項

施設メモ	
------	--

施設カルテ(建物情報一覧 1~50)

基準日 2016年3月31日

施設基本情報

施設名	長岡中学校
所在地	長岡1407

建物(棟)基本情報

ID	棟名称	棟用途	主体構造	建築年	階数		一階面積 (㎡)	延床面積 (㎡)	耐震 診断	耐震 性能
					地上	地下				
1	校舎	校舎	S	1984	4	0	—	3,084.00	不要	I
2	校舎	校舎	S	1985	4	0	—	2,695.00	不要	I
3	屋体	屋体	S	1998	1	0	—	1,914.00	不要	I
4	屋体	屋体	S	1998	1	0	—	271.00	不要	I
5	武道場	武道場	RC	1991	1	0	—	858.00	不要	I
6	プール付属棟	プール付属棟	RC	1991	1	0	—	173.00	不要	I
7										
8										
9										
10										
11										
12										
13										
14										
15										
16										
17										
18										
19										
20										
21										
22										
23										
24										
25										
26										
27										
28										
29										
30										
31										
32										
33										
34										
35										
36										
37										
38										
39										
40										
41										
42										
43										
44										
45										
46										
47										
48										
49										
50										

施設カルテ(現況用)

基準日 2016年3月31日

施設基本情報

施設名称	葦山南小学校		
所管局部	教育部		
所管課	教育総務課		
所在地	中 817-1		
施設管理番号	1127	防災拠点指定等	避難所
施設分類	学校教育系施設	施設用途	学校/学校
小学校区	葦山南小学校区	中学校区	葦山中学校区
配置形態	併設施設	運営形態	直営
目的外使用	有	延床面積	4,770.00 m ²
借地の状況	一部所有	敷地面積	18,894.24 m ²

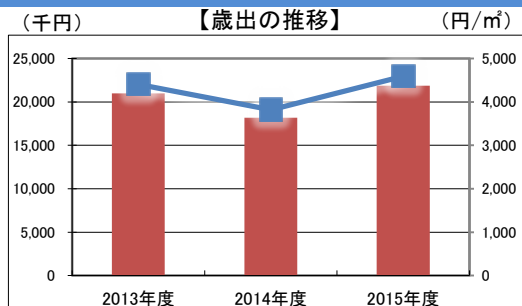


施設概要	校舎、体育館、プール				
設置目的	義務教育として行われる普通教育のうち基礎的なものを施すため				
設置根拠 (設置条例等)	学校教育法38条				
用途地域	指定なし	法定容積率	200 %	法定建ぺい率	60 %
供用開始日	1983年4月1日	供用廃止日	—	全棟数	4 棟
解体等の制限	財産処分	駐車台数	16	台	

財務情報

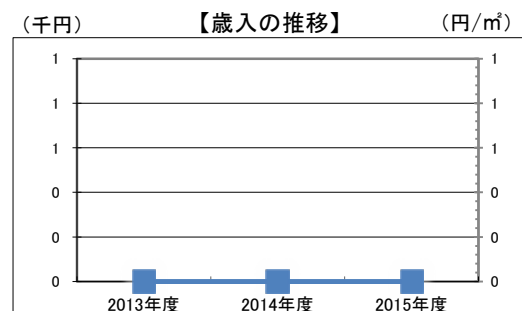
●歳出 (千円)

区 分	2013年度	2014年度	2015年度
維持管理にかかる経費	20,999	18,203	21,887
電気代	2,781	2,890	2,792
プロパンガス代	62	66	61
ガソリン代	3	0	4
重油代	0	0	0
灯油代	0	0	1
軽油代	0	0	0
上水道代	570	483	595
下水道代	0	189	331
光熱水費その他	0	0	0
維持保全費	3,102	2,192	2,557
工事費	3,447	1,349	4,512
指定管理料	0	0	0
土地・建物の使用料	10,631	10,631	10,631
人件費	403	403	403
その他	0	0	0



●歳入 (千円)

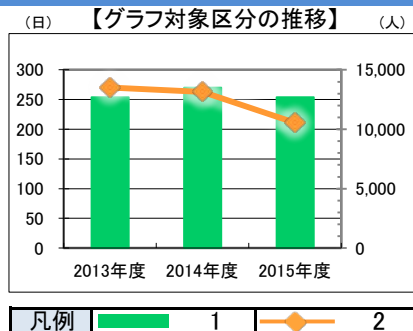
区 分	2013年度	2014年度	2015年度
使用料等の収入	0	0	0
使用料・手数料	0	0	0
財産貸付料	0	0	0
補助金・負担金	0	0	0
その他	0	0	0



凡例 ■ 総額(千円) — 面積あたり(円)

利用情報

区 分	単位	2013年度	2014年度	2015年度
1 利用可能日数	日	254	270	254
2 一般利用者数(スポーツ団体)	人	13,505	13,144	10,541
3 多目的教室数	教室	2	2	2
4 教室数	教室	26	26	26
5 学級数	学級	13	12	13
6 生徒数	人	330	323	330
7				
8				
9				
10				



凡例 ■ 1 — 2

特記事項

施設メモ	
------	--

施設カルテ(建物情報一覧 1~50)

基準日 2016年3月31日

施設基本情報

施設名	菲山南小学校
所在地	中 817-1

建物(棟)基本情報

ID	棟名称	棟用途	主体構造	建築年	階数		一階面積 (㎡)	延床面積 (㎡)	耐震 診断	耐震 性能
					地上	地下				
1	校舎	校舎	RC	1978	3	0	—	1,941.00	不明	I b
2	校舎	校舎	RC	1982	3	0	—	2,094.00	不要	I
3	屋体	屋体	S	1983	1	0	—	735.00	不要	I
4										
5										
6										
7										
8										
9										
10										
11										
12										
13										
14										
15										
16										
17										
18										
19										
20										
21										
22										
23										
24										
25										
26										
27										
28										
29										
30										
31										
32										
33										
34										
35										
36										
37										
38										
39										
40										
41										
42										
43										
44										
45										
46										
47										
48										
49										
50										

施設カルテ(現況用)

基準日 2016年3月31日

施設基本情報

施設名称	葦山小学校		
所管局 部	教育部		
所管課	教育総務課		
所在地	四日町350		
施設管理番号	1129	防災拠点指定等	避難所
施設分類	学校教育系施設	施設用途	学校/学校
小学校区	葦山小学校	中学校区	葦山中学校
配置形態	併設施設	運営形態	直営
目的外使用	有	延床面積	7,936.00 m ²
借地の状況	全所有	敷地面積	23,474.22 m ²

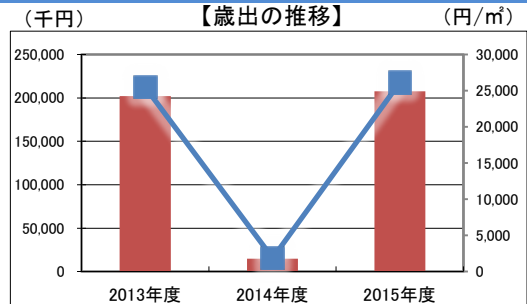


施設概要	校舎、体育館、プール				
設置目的	義務教育として行われる普通教育のうち基礎的なものを施すため				
設置根拠 (設置条例等)	学校教育法38条				
用途地域	第二種中高層住居専用地域	法定容積率	150 %	法定建ぺい率	60 %
供用開始日	1873/05/25	供用廃止日	—	全棟数	6 棟
解体等の制限	財産処分		駐車台数	38 台	

財務情報

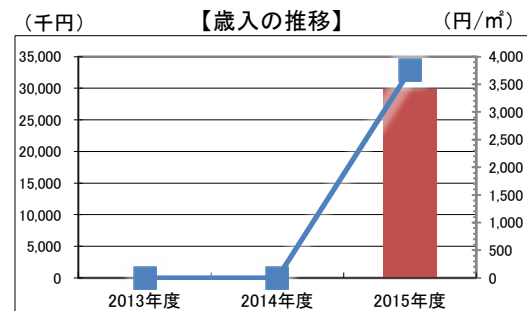
●歳出 (千円)

区 分	2013年度	2014年度	2015年度
維持管理にかかる経費	202,058	14,784	207,475
電気代	6,093	6,254	5,542
プロパンガス代	41	38	334
ガソリン代	0	0	0
重油代	0	0	0
灯油代	0	11	4
軽油代	0	0	0
上水道代	3,045	1,077	977
下水道代	0	252	261
光熱水費その他	0	0	0
維持保全費	2,987	3,064	3,133
工事費	189,489	3,685	196,821
指定管理料	0	0	0
土地・建物の使用料	0	0	0
人件費	403	403	403
その他	0	0	0



●歳入 (千円)

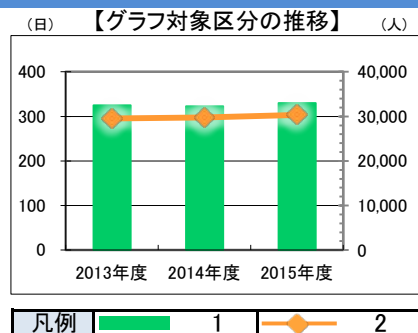
区 分	2013年度	2014年度	2015年度
使用料等の収入	0	0	29,828
使用料・手数料	0	0	0
財産貸付料	0	0	0
補助金・負担金	0	0	29,828
その他	0	0	0



凡例 ■ 総額(千円) — 面積あたり(円)

利用情報

区 分	単位	2013年度	2014年度	2015年度
1 利用可能日数	日	325	323	330
2 一般利用者数(スポーツ団体)	人	29,521	29,730	30,325
3 多目的教室数	教室	2	2	0
4 教室数	教室	41	41	40
5 学級数	学級	23	25	22
6 生徒数	人	718	696	703
7				
8				
9				
10				



凡例 ■ 1 — 2

特記事項

施設メモ	
------	--

施設カルテ(建物情報一覧 1~50)

基準日 2016年3月31日

施設基本情報

施設名 蕪山小学校
所在地 四日町350

建物(棟)基本情報

ID	棟名称	棟用途	主体構造	建築年	階数		一階面積 (㎡)	延床面積 (㎡)	耐震 診断	耐震 性能
					地上	地下				
1	校舎	校舎	RC	1965	3	0	—	1,027.00	不明	Ⅱ
2	校舎	校舎	RC	1973	3	0	—	1,765.00	不明	Ⅱ
3	校舎	校舎	RC	1973	3	0	—	2,651.00	不明	Ⅱ
4	校舎	校舎	RC	1980	2	0	—	829.00	不明	I a
5	屋体	屋体	S	1994	2	0	—	1,664.00	不要	I
6										
7										
8										
9										
10										
11										
12										
13										
14										
15										
16										
17										
18										
19										
20										
21										
22										
23										
24										
25										
26										
27										
28										
29										
30										
31										
32										
33										
34										
35										
36										
37										
38										
39										
40										
41										
42										
43										
44										
45										
46										
47										
48										
49										
50										

施設カルテ(現況用)

基準日 2016年3月31日

施設基本情報

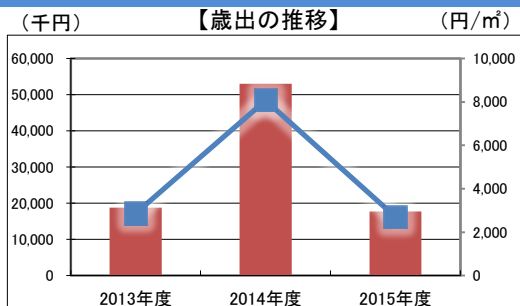
施設名称	葦山中学校		
所管局部	教育部		
所管課	教育総務課		
所在地	葦山葦山393		
施設管理番号	1130	防災拠点指定等	避難所
施設分類	学校教育系施設	施設用途	学校/学校
小学校区	葦山小学校 葦山南小学校	中学校区	葦山中学校
配置形態	併設施設	運営形態	直営
目的外使用	有	延床面積	6,570.00 m ²
借地の状況	一部所有	敷地面積	22,443.96 m ²



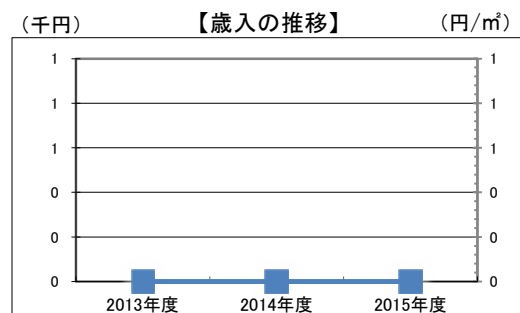
施設概要	校舎、体育館、プール				
設置目的	小学校における教育の基礎の上に、心身の発達に応じて、義務教育として行われる普通教育を施すため				
設置根拠 (設置条例等)	学校教育法第49条				
用途地域	指定なし	法定容積率	200 %	法定建ぺい率	60 %
供用開始日	1947年4月1日	供用廃止日	—	全棟数	6 棟
解体等の制限	財産処分	駐車台数	10	台	

財務情報

●歳出 (千円)		2013年度	2014年度	2015年度
維持管理にかかる経費	区 分	18,783	53,003	17,691
内 訳	電気代	7,389	7,976	7,577
	プロパンガス代	0	0	0
	ガソリン代	2	0	3
	重油代	0	0	0
	灯油代	0	4	0
	軽油代	0	0	0
	上水道代	2,146	2,315	2,005
	下水道代	0	0	0
	光熱水費その他	0	0	0
	維持保全費	3,330	3,128	3,792
	工事費	3,110	36,774	1,508
	指定管理料	0	0	0
	土地・建物の使用料	2,403	2,403	2,403
	人件費	403	403	403
	その他	0	0	0



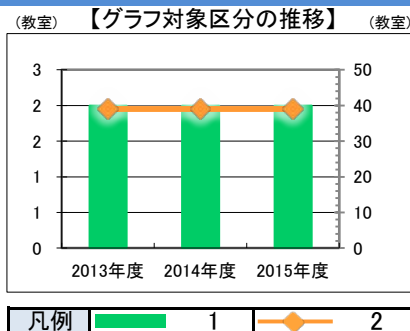
●歳入 (千円)		2013年度	2014年度	2015年度
使用料等の収入	区 分	0	0	0
内 訳	使用料・手数料	0	0	0
	財産貸付料	0	0	0
	補助金・負担金	0	0	0
	その他	0	0	0



凡例 ■ 総額(千円) ■ 面積あたり(円)

利用情報

区分	単位	2013年度	2014年度	2015年度
1 多目的教室数	教室	2	2	2
2 教室数	教室	39	39	39
3 学級数	学級	16	16	15
4 生徒数	人	522	511	510
5				
6				
7				
8				
9				
10				



凡例 ■ 1 ◆ 2

特記事項

施設メモ	体育館は葦山体育館を使用
------	--------------

施設カルテ(建物情報一覧 1~50)

基準日 2016年3月31日

施設基本情報

施設名	蕪山中学校
所在地	蕪山蕪山393


建物(棟)基本情報

ID	棟名称	棟用途	主体構造	建築年	階数		一階面積 (㎡)	延床面積 (㎡)	耐震 診断	耐震 性能
					地上	地下				
1	校舎	校舎	S	1965	1	0	—	307.00	不明	Ⅲ
2	校舎	校舎	RC	1985	4	0	—	2,926.00	不要	I
3	校舎	校舎	RC	1985	4	0	—	3,113.00	不要	I
4	部室棟	部室棟	S	1988	1	0	—	112.00	不要	I
5	部室棟	部室棟	S	1988	1	0	—	112.00	不要	I
6										
7										
8										
9										
10										
11										
12										
13										
14										
15										
16										
17										
18										
19										
20										
21										
22										
23										
24										
25										
26										
27										
28										
29										
30										
31										
32										
33										
34										
35										
36										
37										
38										
39										
40										
41										
42										
43										
44										
45										
46										
47										
48										
49										
50										

施設カルテ(現況用)

基準日 2016年3月31日

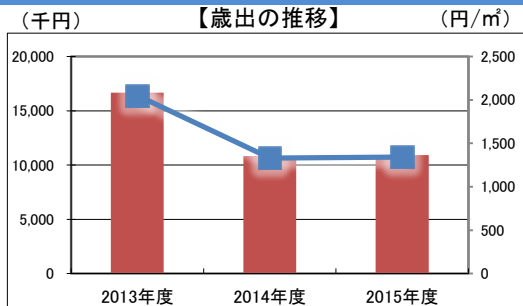
施設基本情報

施設名称	大仁小学校				
所管局 部	教育部				
所管課	教育総務課				
所在地	三福325				
施設管理番号	1132	防災拠点指定等	避難所		
施設分類	学校教育系施設	施設用途	学校/学校		
小学校区	大仁小学校	中学校区	大仁中学校		
配置形態	併設施設	運営形態	直営		
目的外使用	有	延床面積	8,147.00 m ²		
借地の状況	全所有	敷地面積	20,511.03 m ²		
施設概要	校舎、体育館、プール				
設置目的	義務教育として行われる普通教育のうち基礎的なものを施すため				
設置根拠 (設置条例等)	学校教育法38条				
用途地域	第一種住居地域	法定容積率	200 %	法定建ぺい率	60 %
供用開始日	1873/06/01	供用廃止日	—	全棟数	5 棟
解体等の制限	財産処分				
駐車台数	25 台				

財務情報

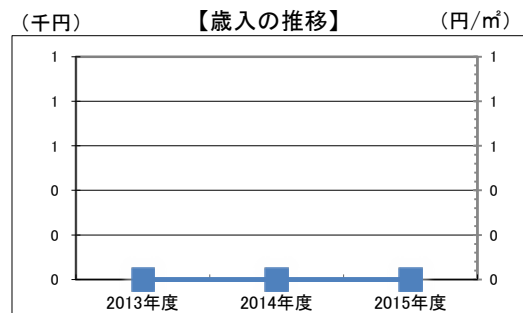
●歳出 (千円)

区 分	2013年度	2014年度	2015年度
維持管理にかかる経費	16,679	10,830	10,930
電気代	4,059	4,407	4,162
プロパンガス代	26	26	24
ガソリン代	2	0	2
重油代	0	0	0
灯油代	0	0	23
軽油代	0	0	0
上水道代	1,697	747	848
下水道代	0	425	502
光熱水費その他	0	0	0
維持保全費	2,610	2,209	2,823
工事費	7,882	2,613	2,143
指定管理料	0	0	0
土地・建物の使用料	0	0	0
人件費	403	403	403
その他	0	0	0



●歳入 (千円)

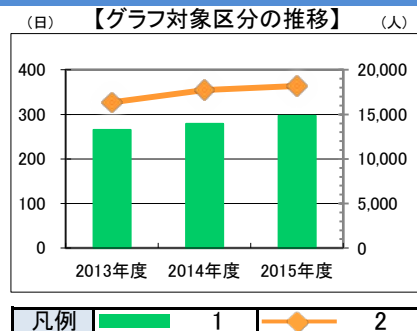
区 分	2013年度	2014年度	2015年度
使用料等の収入	0	0	0
使用料・手数料	0	0	0
財産貸付料	0	0	0
補助金・負担金	0	0	0
その他	0	0	0



凡例 ■ 総額(千円) —■— 面積あたり(円)

利用情報

区 分	単位	2013年度	2014年度	2015年度
1 利用可能日数	日	265	279	297
2 一般利用者数(スポーツ団体)	人	16,347	17,725	18,182
3 多目的教室数	教室	1	1	0
4 教室数	教室	33	35	32
5 学級数	学級	19	15	16
6 生徒数	人	496	448	455
7				
8				
9				
10				



凡例 ■ 1 —◇— 2

特記事項

施設メモ	
------	--

施設カルテ(建物情報一覧 1~50)

基準日 2016年3月31日

施設基本情報

施設名	大仁小学校
所在地	三福325

建物(棟)基本情報

ID	棟名称	棟用途	主体構造	建築年	階数		一階面積 (㎡)	延床面積 (㎡)	耐震 診断	耐震 性能
					地上	地下				
1	校舎	校舎	RC	1966	3	0	—	2,473.00	不明	I b
2	校舎	校舎	RC	1969	3	0	—	2,695.00	不明	II
3	校舎	校舎	RC	1977	3	0	—	699.00	不明	II
4	校舎	廊下	RC	1977	3	0	—	179.00	不明	I a
5	屋体	屋体	W	1994	2	0	—	2,101.00	不要	I
6										
7										
8										
9										
10										
11										
12										
13										
14										
15										
16										
17										
18										
19										
20										
21										
22										
23										
24										
25										
26										
27										
28										
29										
30										
31										
32										
33										
34										
35										
36										
37										
38										
39										
40										
41										
42										
43										
44										
45										
46										
47										
48										
49										
50										

施設カルテ(現況用)

基準日 2016年3月31日

施設基本情報

施設名称	大仁北小学校		
所管局 部	教育部		
所管課	教育総務課		
所在地	守木312		
施設管理番号	1133	防災拠点指定等	避難所
施設分類	学校教育系施設	施設用途	学校/学校
小学校区	大仁北小学校	中学校区	大仁中学校
配置形態	併設施設	運営形態	直営
目的外使用	有	延床面積	4,375.00 m ²
借地の状況	全所有	敷地面積	16,963.50 m ²

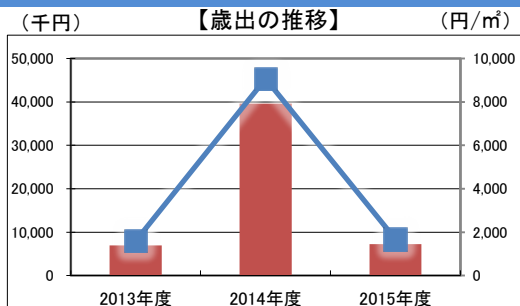


施設概要	校舎、体育館、プール				
設置目的	義務教育として行われる普通教育のうち基礎的なものを施すため				
設置根拠 (設置条例等)	学校教育法38条				
用途地域	第一種中高層住居専用地域	法定容積率	150 %	法定建ぺい率	60 %
供用開始日	1984年4月1日	供用廃止日	—	全棟数	2 棟
解体等の制限	財産処分		駐車台数	22 台	

財務情報

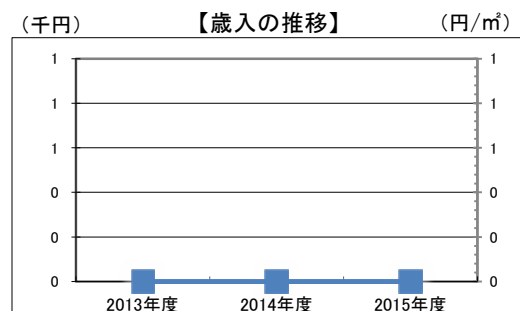
●歳出 (千円)

区 分	2013年度	2014年度	2015年度
維持管理にかかる経費	6,979	39,616	7,281
電気代	2,084	2,411	2,338
プロパンガス代	34	35	30
ガソリン代	0	0	3
重油代	0	0	0
灯油代	0	3	4
軽油代	0	0	0
上水道代	615	404	252
下水道代	0	198	153
光熱水費その他	0	0	0
維持保全費	1,747	1,872	2,358
工事費	2,096	34,290	1,740
指定管理料	0	0	0
土地・建物の使用料	0	0	0
人件費	403	403	403
その他	0	0	0



●歳入 (千円)

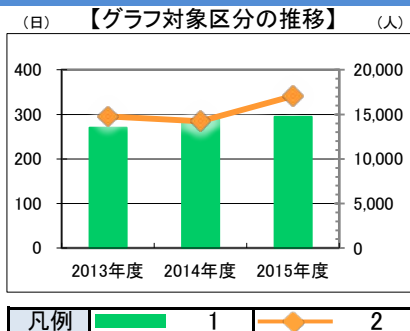
区 分	2013年度	2014年度	2015年度
使用料等の収入	0	0	0
使用料・手数料	0	0	0
財産貸付料	0	0	0
補助金・負担金	0	0	0
その他	0	0	0



凡例 ■ 総額(千円) ■ 面積あたり(円)

利用情報

区 分	単位	2013年度	2014年度	2015年度
1 利用可能日数	日	270	290	295
2 一般利用者数(スポーツ団体)	人	14,765	14,219	17,045
3 多目的教室数	教室	1	1	0
4 教室数	教室	23	23	23
5 学級数	学級	11	12	11
6 生徒数	人	260	267	245
7				
8				
9				
10				



凡例 ■ 1 ◆ 2

特記事項

施設メモ	
------	--

施設カルテ(建物情報一覧 1~50)

基準日 2016年3月31日

施設基本情報

施設名 大仁北小学校
所在地 守木312

建物(棟)基本情報

ID	棟名称	棟用途	主体構造	建築年	階数		一階面積 (㎡)	延床面積 (㎡)	耐震 診断	耐震 性能
					地上	地下				
1	校舎	校舎	RC	1984	3	0	—	3,259.00	不要	I
2	屋体	屋体	S	1984	2	0	—	1,116.00	不要	I
3										
4										
5										
6										
7										
8										
9										
10										
11										
12										
13										
14										
15										
16										
17										
18										
19										
20										
21										
22										
23										
24										
25										
26										
27										
28										
29										
30										
31										
32										
33										
34										
35										
36										
37										
38										
39										
40										
41										
42										
43										
44										
45										
46										
47										
48										
49										
50										

施設カルテ(現況用)

基準日 2016年3月31日

施設基本情報

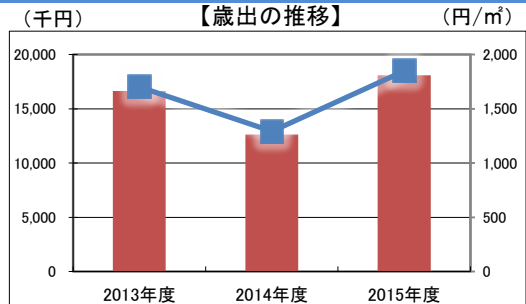
施設名称	大仁中学校		
所管局部	教育部		
所管課	教育総務課		
所在地	三福 1276-3		
施設管理番号	1134	防災拠点指定等	避難所
施設分類	学校教育系施設	施設用途	学校/学校
小学校区	大仁小学校区因仁北小学校区	中学校区	大仁中学校区
配置形態	併設施設	運営形態	直営
目的外使用	有	延床面積	9,786.00 m ²
借地の状況	全所有	敷地面積	28,953.00 m ²



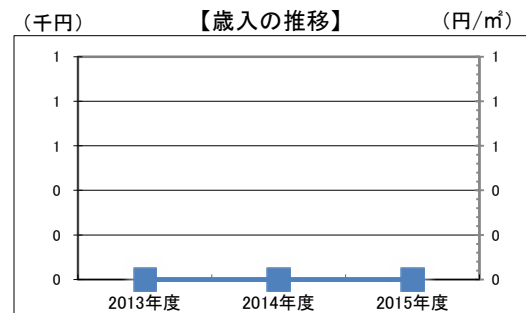
施設概要	校舎、体育館				
設置目的	小学校における教育の基礎の上に、心身の発達に応じて、義務教育として行われる普通教育を施すため				
設置根拠 (設置条例等)	学校教育法第49条				
用途地域	指定なし	法定容積率	200 %	法定建ぺい率	60 %
供用開始日	1947年4月1日	供用廃止日	—	全棟数	4 棟
解体等の制限	財産処分	駐車台数	36	台	

財務情報

区分	2013年度	2014年度	2015年度
維持管理にかかる経費	16,646	12,640	18,083
電気代	8,499	7,730	7,184
プロパンガス代	14	13	13
ガソリン代	0	0	0
重油代	0	0	0
灯油代	0	0	0
軽油代	0	0	0
上水道代	616	498	430
下水道代	0	280	245
光熱水費その他	0	0	0
維持保全費	4,832	3,171	5,351
工事費	2,282	545	4,457
指定管理料	0	0	0
土地・建物の使用料	0	0	0
人件費	403	403	403
その他	0	0	0



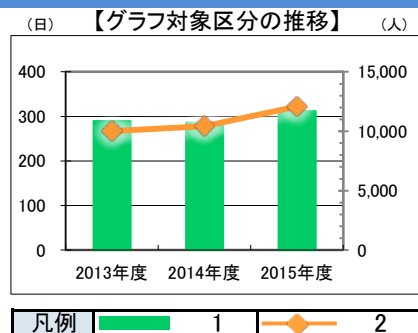
区分	2013年度	2014年度	2015年度
使用料等の収入	0	0	0
使用料・手数料	0	0	0
財産貸付料	0	0	0
補助金・負担金	0	0	0
その他	0	0	0



凡例 ■ 総額(千円) ■ 面積あたり(円)

利用情報

区分	単位	2013年度	2014年度	2015年度
1 利用可能日数	日	290	286	312
2 一般利用者数(スポーツ団体)	人	10,007	10,426	12,092
3 多目的教室数	教室	3	3	3
4 教室数	教室	34	34	39
5 学級数	学級	13	12	13
6 生徒数	人	416	384	382
7				
8				
9				
10				



凡例 ■ 1 ■ 2

特記事項

施設メモ	
------	--

施設カルテ(建物情報一覧 1~50)

基準日 2016年3月31日

施設基本情報

施設名	大仁中学校
所在地	三福 1276-3

建物(棟)基本情報

ID	棟名称	棟用途	主体構造	建築年	階数		一階面積 (㎡)	延床面積 (㎡)	耐震 診断	耐震 性能
					地上	地下				
1	校舎	校舎	RC	2010	3	0	—	1,918.00	不要	I a
2	校舎	校舎	RC	2010	3	0	—	5,019.00	不要	I a
3	屋体	屋体	RC	1987	3	0	—	2,259.00	不要	I
4	屋体	屋体	RC	1987	3	0	—	389.00	不要	I
5	部室棟	部室棟	RC	2011	2	0	—	201.00	不要	I a
6										
7										
8										
9										
10										
11										
12										
13										
14										
15										
16										
17										
18										
19										
20										
21										
22										
23										
24										
25										
26										
27										
28										
29										
30										
31										
32										
33										
34										
35										
36										
37										
38										
39										
40										
41										
42										
43										
44										
45										
46										
47										
48										
49										
50										

施設カルテ(現況用)

基準日 2016年3月31日

施設基本情報

施設名称	長岡学校給食センター		
所管局部	教育部		
所管課	教育総務課		
所在地	花坂 2-1		
施設管理番号	1125	防災拠点指定等	指定なし
施設分類	学校教育系施設	施設用途	その他教育施設/その他教育施設
小学校区	長岡南小学校区	中学校区	長岡中学校区
配置形態	単独施設	運営形態	委託
目的外使用	無	延床面積	828.00 m ²
借地の状況	借地	敷地面積	2,047.25 m ²

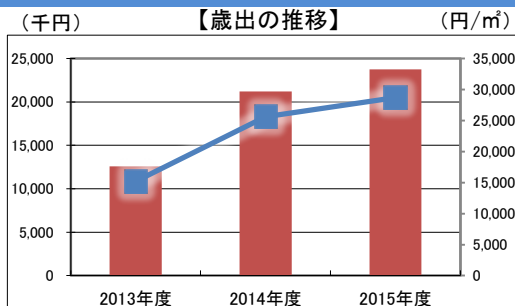


施設概要	給食センター				
設置目的	児童生徒一人ひとりが給食活動を通じて正しい食事のあり方や望ましい食習慣を身につけ、豊かな心を育成し、社会生活を涵養するための食育を充実させるため				
設置根拠 (設置条例等)	伊豆の国市学校給食調理場の設置等に関する条例				
用途地域	指定なし	法定容積率	200 %	法定建ぺい率	60 %
供用開始日	2003年4月1日	供用廃止日	—	全棟数	2 棟
解体等の制限	財産処分	駐車台数	10	台	

財務情報

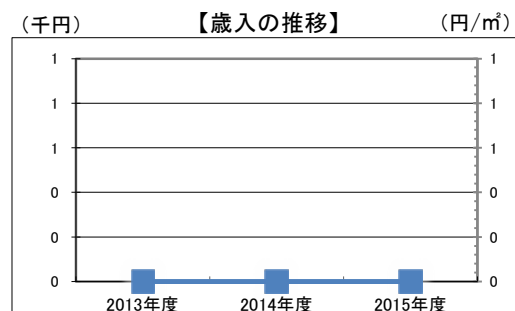
●歳出 (千円)

区分	2013年度	2014年度	2015年度
維持管理にかかる経費	12,569	21,216	23,769
電気代	4,140	4,490	4,290
プロパンガス代	7,038	7,531	7,575
ガソリン代	0	0	0
重油代	0	0	0
灯油代	0	0	0
軽油代	0	0	0
水道代	1,391	1,482	1,084
下水道代	0	0	1,030
光熱水費その他	0	0	0
維持保全費	0	1,822	3,899
工事費	0	0	0
指定管理料	0	0	0
土地・建物の使用料	0	1,859	1,859
人件費	0	4,032	4,032
その他	0	0	0



●歳入 (千円)

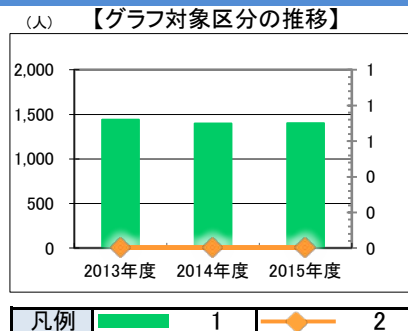
区分	2013年度	2014年度	2015年度
使用料等の収入	0	0	0
使用料・手数料	0	0	0
財産貸付料	0	0	0
補助金・負担金	0	0	0
その他	0	0	0



凡例 ■ 総額(千円) ■ 面積あたり(円)

利用情報

区分	単位	2013年度	2014年度	2015年度
1 給食対象者数 (人)	人	1,440	1,400	1,403
2				
3				
4				
5				
6				
7				
8				
9				
10				



凡例 ■ 1 ◆ 2

特記事項

施設メモ	
------	--

施設カルテ(建物情報一覧 1~50)

基準日 2016年3月31日

施設基本情報

施設名	長岡学校給食センター
所在地	花坂 2-1

建物(棟)基本情報

ID	棟名称	棟用途	主体構造	建築年	階数		一階面積 (㎡)	延床面積 (㎡)	耐震 診断	耐震 性能
					地上	地下				
1	給食施設	給食センター	RC	2003	1	0	806.00	806.00	不要	I
2	給食施設	給食センター	RC	2003	1	0	806.00	22.00	不要	I
3										
4										
5										
6										
7										
8										
9										
10										
11										
12										
13										
14										
15										
16										
17										
18										
19										
20										
21										
22										
23										
24										
25										
26										
27										
28										
29										
30										
31										
32										
33										
34										
35										
36										
37										
38										
39										
40										
41										
42										
43										
44										
45										
46										
47										
48										
49										
50										

施設カルテ(現況用)

基準日 2016年3月31日

施設基本情報

施設名称	蕪山南小学校給食施設		
所管局部	教育部		
所管課	教育総務課		
所在地	中 817-1		
施設管理番号	1128	防災拠点指定等	指定なし
施設分類	学校教育系施設	施設用途	その他教育施設/その他教育施設
小学校区	蕪山南小学校	中学校区	蕪山中学校
配置形態	併設施設	運営形態	委託
目的外使用	無	延床面積	680.00 m ²
借地の状況	借地	敷地面積	蕪山南小学校敷地内

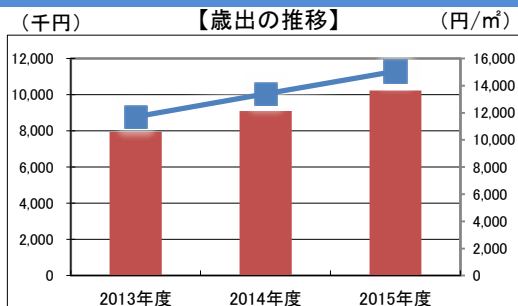


施設概要	給食施設				
設置目的	児童生徒一人ひとりが給食活動を通じて正しい食事のあり方や望ましい食習慣を身につけ、豊かな心を育成し、社会生活を涵養するための食育を充実させるため				
設置根拠 (設置条例等)	伊豆の国市学校給食調理場の設置等に関する条例				
用途地域	指定なし	法定容積率	200 %	法定建ぺい率	60 %
供用開始日	2005年4月1日	供用廃止日	—	全棟数	1 棟
解体等の制限	なし	駐車台数	2	台	

財務情報

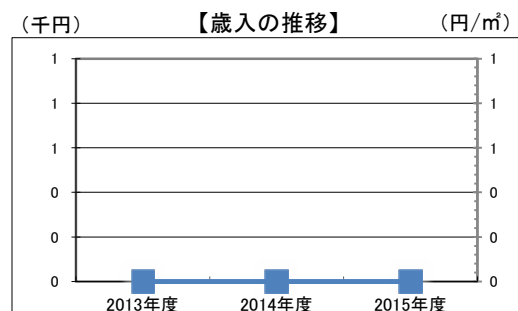
●歳出 (千円)

区分	2013年度	2014年度	2015年度
維持管理にかかる経費	7,954	9,104	10,236
電気代	4,066	4,284	3,895
プロパンガス代	2,874	2,717	2,454
ガソリン代	0	0	0
重油代	0	0	0
灯油代	0	0	0
軽油代	0	0	0
上水道代	1,014	1,021	553
下水道代	0	0	489
光熱水費その他	0	0	0
維持保全費	0	1,082	2,845
工事費	0	0	0
指定管理料	0	0	0
土地・建物の使用料	0	0	0
人件費	0	0	0
その他	0	0	0



●歳入 (千円)

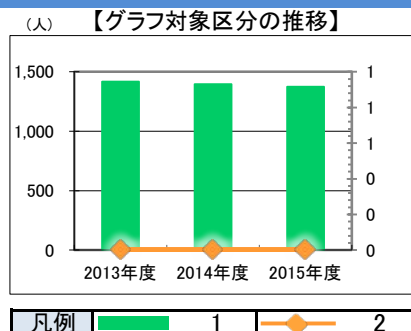
区分	2013年度	2014年度	2015年度
使用料等の収入	0	0	0
使用料・手数料	0	0	0
財産貸付料	0	0	0
補助金・負担金	0	0	0
その他	0	0	0



凡例 ■ 総額(千円) ■ 面積あたり(円)

利用情報

区分	単位	2013年度	2014年度	2015年度
1 給食対象者数 (人)	人	1,417	1,395	1,375
2				
3				
4				
5				
6				
7				
8				
9				
10				



凡例 ■ 1 ◆ 2

特記事項

施設メモ	
------	--

施設カルテ(建物情報一覧 1~50)

基準日 2016年3月31日

施設基本情報

施設名	斐山南小学校給食施設
所在地	中 817-1

建物(棟)基本情報

ID	棟名称	棟用途	主体構造	建築年	階数		一階面積 (㎡)	延床面積 (㎡)	耐震 診断	耐震 性能
					地上	地下				
1	給食施設	給食施設	RC	2005	2	0	330.00	680.00	不要	I
2										
3										
4										
5										
6										
7										
8										
9										
10										
11										
12										
13										
14										
15										
16										
17										
18										
19										
20										
21										
22										
23										
24										
25										
26										
27										
28										
29										
30										
31										
32										
33										
34										
35										
36										
37										
38										
39										
40										
41										
42										
43										
44										
45										
46										
47										
48										
49										
50										

施設カルテ(現況用)

基準日 2016年3月31日

施設基本情報

施設名称	葦山中学校給食施設		
所管局	教育部		
所管課	教育総務課		
所在地	葦山 393		
施設管理番号	1131	防災拠点指定等	指定なし
施設分類	学校教育系施設	施設用途	その他教育施設/その他教育施設
小学校区	葦山小学校区	中学校区	葦山中学校区
配置形態	併設施設	運営形態	委託
目的外使用	無	延床面積	744.00 m ²
借地の状況	借地	敷地面積	葦山中学校敷地内

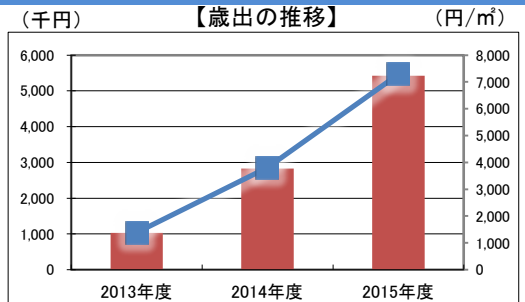


施設概要	給食施設				
設置目的	児童生徒一人ひとりが給食活動を通じて正しい食事のあり方や望ましい食習慣を身につけ、豊かな心を育成し、社会生活を涵養するための食育を充実させるため				
設置根拠(設置条例等)	伊豆の国市学校給食調理場の設置等に関する条例				
用途地域	指定なし	法定容積率	200 %	法定建ぺい率	60 %
供用開始日	1999年3月1日	供用廃止日	—	全棟数	1 棟
解体等の制限	財産処分	駐車台数	2	台	

財務情報

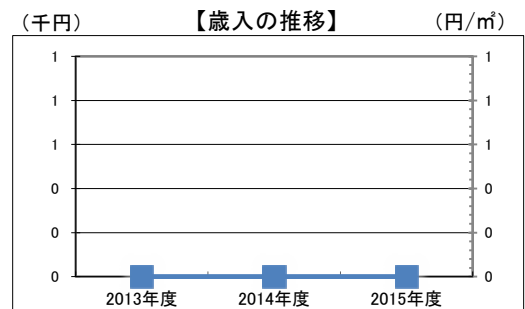
●歳出 (千円)

区分	2013年度	2014年度	2015年度
維持管理にかかる経費	1,032	2,831	5,421
電気代	0	0	0
プロパンガス代	1,032	952	772
ガソリン代	0	0	0
重油代	0	0	0
灯油代	0	0	0
軽油代	0	0	0
上水道代	0	0	0
下水道代	0	0	0
光熱水費その他	0	0	0
維持保全費	0	1,879	4,649
工事費	0	0	0
指定管理料	0	0	0
土地・建物の使用料	0	0	0
人件費	0	0	0
その他	0	0	0



●歳入 (千円)

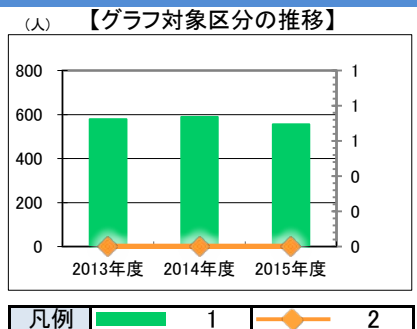
区分	2013年度	2014年度	2015年度
使用料等の収入	0	0	0
使用料・手数料	0	0	0
財産貸付料	0	0	0
補助金・負担金	0	0	0
その他	0	0	0



凡例 ■ 総額(千円) ▲ 面積あたり(円)

利用情報

区分	単位	2013年度	2014年度	2015年度
1 給食対象者数(人)	人	579	589	556
2				
3				
4				
5				
6				
7				
8				
9				
10				



凡例 ■ 1 ◆ 2

特記事項

施設メモ	
------	--

施設カルテ(建物情報一覧 1~50)

基準日 2016年3月31日

施設基本情報

施設名	韮山中学校給食施設
所在地	韮山韮山 393

建物(棟)基本情報

ID	棟名称	棟用途	主体構造	建築年	階数		一階面積 (㎡)	延床面積 (㎡)	耐震 診断	耐震 性能
					地上	地下				
1	韮山中学校給食施設	庁舎	RC	1999	1	0	744.00	744.00	不要	I
2										
3										
4										
5										
6										
7										
8										
9										
10										
11										
12										
13										
14										
15										
16										
17										
18										
19										
20										
21										
22										
23										
24										
25										
26										
27										
28										
29										
30										
31										
32										
33										
34										
35										
36										
37										
38										
39										
40										
41										
42										
43										
44										
45										
46										
47										
48										
49										
50										

施設カルテ(現況用)

基準日 2016年3月31日

施設基本情報

施設名称	大仁学校給食センター		
所管局部	教育部		
所管課	教育総務課		
所在地	御門 47-1		
施設管理番号	1135	防災拠点指定等	指定なし
施設分類	学校教育系施設	施設用途	その他教育施設/その他教育施設
小学校区	大仁小学校区	中学校区	大仁中学校区
配置形態	単独施設	運営形態	委託
目的外使用	無	延床面積	910.00 m ²
借地の状況	借地	敷地面積	2,165.00 m ²

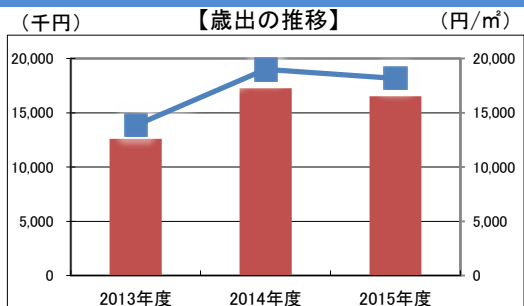


施設概要	給食センター				
設置目的	児童生徒一人ひとりが給食活動を通じて正しい食事のあり方や望ましい食習慣を身につけ、豊かな心を育成し、社会生活を涵養するための食育を充実させるため				
設置根拠(設置条例等)	伊豆の国市学校給食調理場の設置等に関する条例				
用途地域	指定なし	法定容積率	200 %	法定建ぺい率	60 %
供用開始日	1992年3月1日	供用廃止日	—	全棟数	3 棟
解体等の制限	財産処分				
			駐車台数	20 台	

財務情報

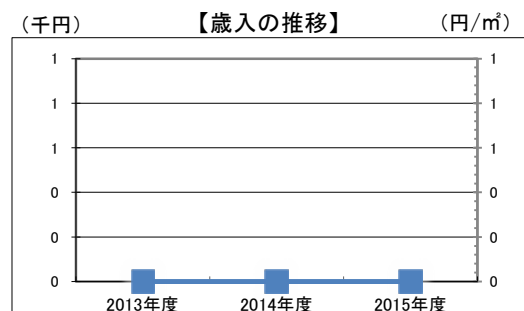
●歳出 (千円)

区分	2013年度	2014年度	2015年度
維持管理にかかる経費	12,591	17,271	16,528
電気代	3,095	3,341	3,108
プロパンガス代	7,562	7,774	7,276
ガソリン代	0	0	0
重油代	0	0	0
灯油代	0	0	0
軽油代	0	223	167
上水道代	1,934	2,207	1,169
下水道代	0	0	1,074
光熱水費その他	0	0	0
維持保全費	0	911	942
工事費	0	0	0
指定管理料	0	0	0
土地・建物の使用料	0	2,815	2,792
人件費	0	0	0
その他	0	0	0



●歳入 (千円)

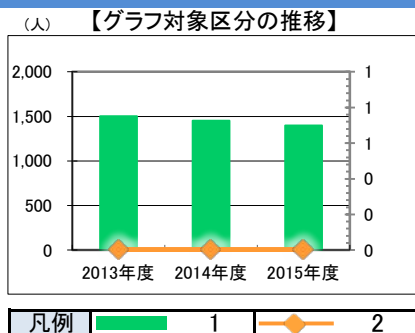
区分	2013年度	2014年度	2015年度
使用料等の収入	0	0	0
使用料・手数料	0	0	0
財産貸付料	0	0	0
補助金・負担金	0	0	0
その他	0	0	0



凡例 ■ 総額(千円) ■ 面積あたり(円)

利用情報

区分	単位	2013年度	2014年度	2015年度
1 給食対象者数 (人)	人	1,504	1,452	1,397
2				
3				
4				
5				
6				
7				
8				
9				
10				



凡例 ■ 1 ◆ 2

特記事項

施設メモ	
------	--

施設カルテ(建物情報一覧 1~50)

基準日 2016年3月31日

施設基本情報

施設名	大仁学校給食センター
所在地	御門 47-1

建物(棟)基本情報

ID	棟名称	棟用途	主体構造	建築年	階数		一階面積 (㎡)	延床面積 (㎡)	耐震 診断	耐震 性能
					地上	地下				
1	給食施設	給食施設	RC	1992	2	0	736.25	870.00	不要	I
2	給食施設	給食施設	RC	1992	1	0	30.00	30.00	不要	I
3	給食施設	給食施設	RC	1992	1	0	10.00	10.00	不要	I
4										
5										
6										
7										
8										
9										
10										
11										
12										
13										
14										
15										
16										
17										
18										
19										
20										
21										
22										
23										
24										
25										
26										
27										
28										
29										
30										
31										
32										
33										
34										
35										
36										
37										
38										
39										
40										
41										
42										
43										
44										
45										
46										
47										
48										
49										
50										

施設カルテ(現況用)

基準日 2016年3月31日

施設基本情報

施設名称	葦山小学校学校給食施設		
所管局 部	教育部		
所管課	教育総務課		
所在地	四日町350		
施設管理番号	3078	防災拠点指定等	指定なし
施設分類	学校教育系施設	施設用途	その他教育施設/その他教育施設
小学校区	葦山小学校区	中学校区	葦山中学校区
配置形態	併設施設	運営形態	委託
目的外使用	無	延床面積	346.00 m ²
借地の状況	全所有	敷地面積	葦山小学校敷地内

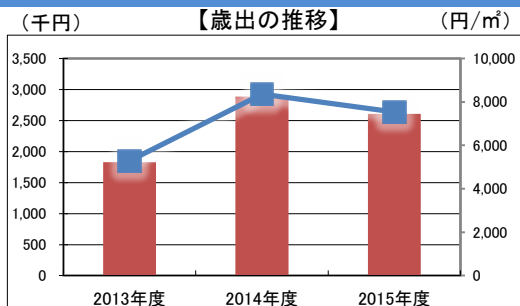


施設概要	給食施設				
設置目的	児童生徒一人ひとりが給食活動を通じて正しい食事のあり方や望ましい食習慣を身につけ、豊かな心を育成し、社会生活を涵養するための食育を充実させるため				
設置根拠 (設置条例等)	伊豆の国市学校給食調理場の設置等に関する条例				
用途地域	指定なし	法定容積率	200 %	法定建ぺい率	60 %
供用開始日	2005年10月1日	供用廃止日	—	全棟数	校舎と同一施設
解体等の制限	なし				
		駐車台数	学校と併用		

財務情報

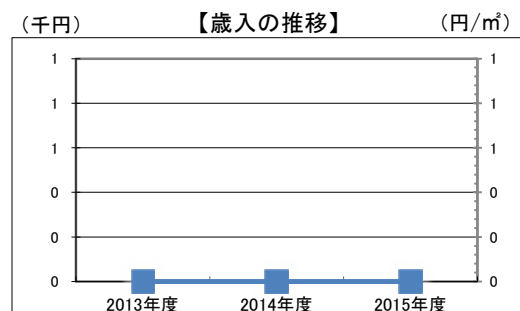
●歳出 (千円)

区 分	2012年度	2013年度	2014年度
維持管理にかかる経費	1,829	2,888	2,607
電気代	415	519	415
プロパンガス代	963	952	869
ガソリン代	0	0	0
重油代	0	0	0
灯油代	0	0	0
軽油代	0	0	0
上水道代	208	216	229
下水道代	243	207	178
光熱水費その他	0	0	0
維持保全費	0	994	916
工事費	0	0	0
指定管理料	0	0	0
土地・建物の使用料	0	0	0
人件費	0	0	0
その他	0	0	0



●歳入 (千円)

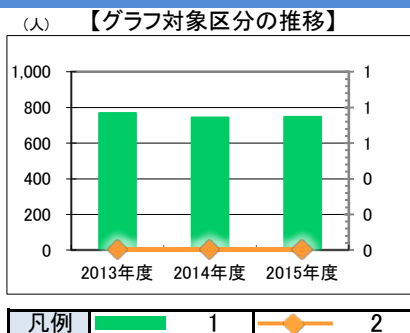
区 分	2012年度	2013年度	2014年度
使用料等の収入	0	0	0
使用料・手数料	0	0	0
財産貸付料	0	0	0
補助金・負担金	0	0	0
その他	0	0	0



凡例 ■ 総額(千円) ■ 面積あたり(円)

利用情報

区 分	単位	2012年度	2013年度	2014年度
1 給食対象者数 (人)	人	770	744	748
2				
3				
4				
5				
6				
7				
8				
9				
10				



凡例 ■ 1 ◆ 2

特記事項

施設メモ	
------	--

施設カルテ(建物情報一覧 1~50)

基準日 2016年3月31日

施設基本情報

施設名	蕪山小学校学校給食施設
所在地	四日町350


建物(棟)基本情報

ID	棟名称	棟用途	主体構造	建築年	階数		一階面積 (㎡)	延床面積 (㎡)	耐震 診断	耐震 性能
					地上	地下				
1	蕪山小学校学校給食施設	給食施設	RC	1973	1	0	283.00	346.00	実施済(旧耐震)	Ⅱ
2										
3										
4										
5										
6										
7										
8										
9										
10										
11										
12										
13										
14										
15										
16										
17										
18										
19										
20										
21										
22										
23										
24										
25										
26										
27										
28										
29										
30										
31										
32										
33										
34										
35										
36										
37										
38										
39										
40										
41										
42										
43										
44										
45										
46										
47										
48										
49										
50										

施設カルテ(現況用)

基準日 2016年3月31日

施設基本情報

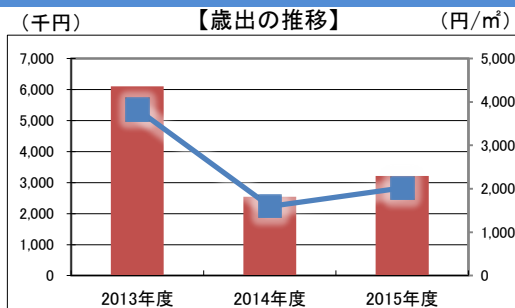
施設名称	長岡幼稚園			
所管局部	教育部			
所管課	幼児教育課			
所在地	長岡1212			
施設管理番号	1142	防災拠点指定等	指定なし	
施設分類	子育て支援施設	施設用途	幼保・こども園/幼稚園	
小学校区	長岡南小学校区	中学校区	長岡中学校区	
配置形態	単独施設	運営形態	直営	
目的外使用	有	延床面積	1,596.00 m ²	
借地の状況	全所有	敷地面積	4,840.00 m ²	

施設概要	園舎				
設置目的	幼稚園				
設置根拠 (設置条例等)	伊豆の国市立幼稚園の定数、入園の手続等に関する規則				
用途地域	第一種低層住居専用地域	法定容積率	200 %	法定建ぺい率	60 %
供用開始日	2011年4月1日	供用廃止日	—	全棟数	1 棟
解体等の制限	不明				
		駐車台数	43 台		

財務情報

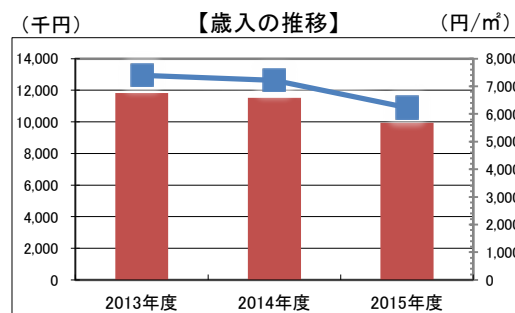
●歳出 (千円)

区分	2013年度	2014年度	2015年度
維持管理にかかる経費	6,101	2,541	3,214
電気代	1,109	1,160	1,143
プロパンガス代	43	44	37
ガソリン代	0	0	0
重油代	0	0	0
灯油代	17	20	9
軽油代	0	0	0
上水道代	114	115	139
下水道代	62	61	60
光熱水費その他	0	0	0
維持保全費	724	628	1,020
工事費	0	110	0
指定管理料	0	0	0
土地・建物の使用料	0	0	0
人件費	4,032	403	806
その他	0	0	0



●歳入 (千円)

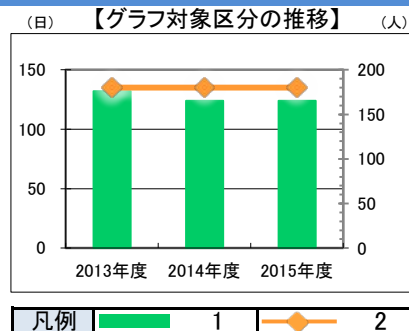
区分	2013年度	2014年度	2015年度
使用料等の収入	11,816	11,527	9,950
使用料・手数料	11,816	11,527	9,950
財産貸付料	0	0	0
補助金・負担金	0	0	0
その他	0	0	0



凡例 ■ 総額(千円) — 面積あたり(円)

利用情報

区分	単位	2013年度	2014年度	2015年度
1 生徒数	人	132	124	124
2 定員数	人	180	180	180
3 多目的教室数	教室	1	1	1
4 教室数	教室	6	6	6
5 学級数	学級	6	6	6



凡例 ■ 1 — 2

特記事項

施設メモ	
------	--

施設カルテ(建物情報一覧 1~50)

基準日 2016年3月31日

施設基本情報

施設名	長岡幼稚園
所在地	長岡1212

建物(棟)基本情報

ID	棟名称	棟用途	主体構造	建築年	階数		一階面積 (㎡)	延床面積 (㎡)	耐震 診断	耐震 性能
					地上	地下				
1	園舎	園舎	W	2011	1	0	1,767.04	1,596.00	不要	I a
2										
3										
4										
5										
6										
7										
8										
9										
10										
11										
12										
13										
14										
15										
16										
17										
18										
19										
20										
21										
22										
23										
24										
25										
26										
27										
28										
29										
30										
31										
32										
33										
34										
35										
36										
37										
38										
39										
40										
41										
42										
43										
44										
45										
46										
47										
48										
49										
50										

施設カルテ(現況用)

基準日 2016年3月31日

施設基本情報

施設名称	共和幼稚園		
所管局 部	教育部		
所管課	幼児教育課		
所在地	中 773-1		
施設管理番号	1143	防災拠点指定等	指定なし
施設分類	子育て支援施設	施設用途	幼保・こども園／幼稚園
小学校区	韭山南小学校区	中学校区	韭山中学校区
配置形態	単独施設	運営形態	直営
目的外使用	無	延床面積	1,399.00 m ²
借地の状況	全所有	敷地面積	5,280.00 m ²

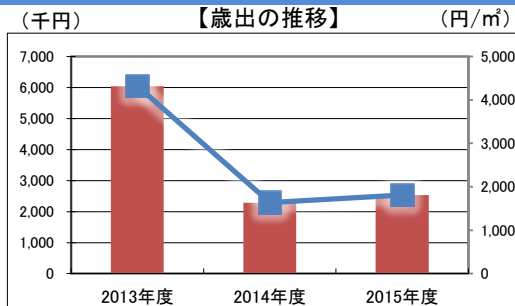


施設概要	園舎				
設置目的	幼稚園				
設置根拠 (設置条例等)	伊豆の国市立幼稚園の定数、入園の手続等に関する規則				
用途地域	指定なし	法定容積率	200 %	法定建ぺい率	60 %
供用開始日	2012年4月1日	供用廃止日	—	全棟数	1 棟
解体等の制限	不明				
			駐車台数	21 台	

財務情報

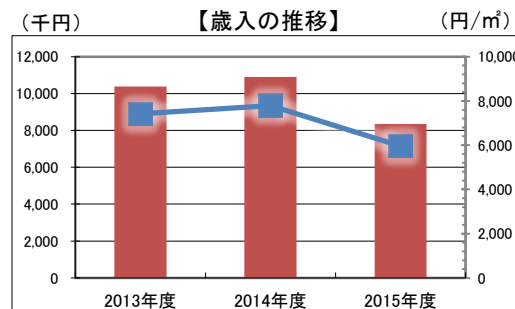
●歳出 (千円)

区 分	2013年度	2014年度	2015年度
維持管理にかかる経費	6,040	2,286	2,534
電気代	911	944	794
プロパンガス代	22	26	24
ガソリン代	0	0	0
重油代	0	0	0
灯油代	22	18	5
軽油代	0	0	0
上水道代	94	99	83
下水道代	51	54	51
光熱水費その他	0	0	0
維持保全費	672	742	771
工事費	236	0	0
指定管理料	0	0	0
土地・建物の使用料	0	0	0
人件費	4,032	403	806
その他	0	0	0



●歳入 (千円)

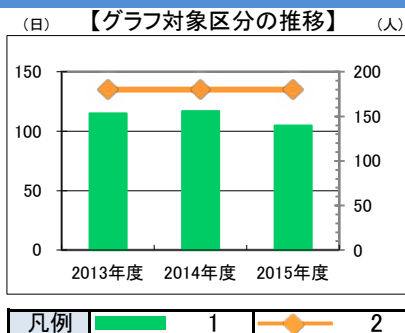
区 分	2013年度	2014年度	2015年度
使用料等の収入	10,382	10,906	8,341
使用料・手数料	10,382	10,906	8,341
財産貸付料	0	0	0
補助金・負担金	0	0	0
その他	0	0	0



凡例 ■ 総額(千円) ■ 面積あたり(円)

利用情報

区 分	単位	2013年度	2014年度	2015年度
1 生徒数	人	115	117	105
2 定員数	人	180	180	180
3 多目的教室数	教室	1	1	1
4 教室数	教室	6	6	6
5 学級数	学級	6	6	6
6				
7				
8				
9				
10				



凡例 ■ 1 ■ 2

特記事項

施設メモ	
------	--

施設カルテ(建物情報一覧 1~50)

基準日 2016年3月31日

施設基本情報

施設名	共和幼稚園
所在地	中 773-1

建物(棟)基本情報

ID	棟名称	棟用途	主体構造	建築年	階数		一階面積 (㎡)	延床面積 (㎡)	耐震 診断	耐震 性能
					地上	地下				
1	園舎	園舎	S	2011	2	0	346.40	1,399.00	不要	I a
2										
3										
4										
5										
6										
7										
8										
9										
10	※重要事項の変更履歴									
11	①園舎 延床面積		1,443.00㎡ → 1,399.00㎡ 誤記訂正【基準日2016年3月31日】							
12										
13										
14										
15										
16										
17										
18										
19										
20										
21										
22										
23										
24										
25										
26										
27										
28										
29										
30										
31										
32										
33										
34										
35										
36										
37										
38										
39										
40										
41										
42										
43										
44										
45										
46										
47										
48										
49										
50										

施設カルテ(現況用)

基準日 2016年3月31日

施設基本情報

施設名称	富士美幼稚園		
所管局 部	教育部		
所管課	幼児教育課		
所在地	原木1343		
施設管理番号	1144	防災拠点指定等	避難所
施設分類	子育て支援施設	施設用途	幼保・こども園／幼稚園
小学校区	韮山小学校区	中学校区	韮山中学校区
配置形態	単独施設	運営形態	直営
目的外使用	無	延床面積	1,631.00 m ²
借地の状況	一部所有	敷地面積	6,154.00 m ²

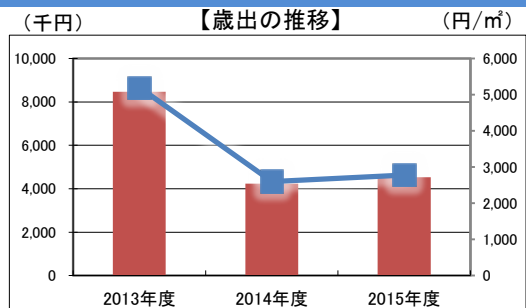


施設概要	園舎				
設置目的	幼稚園				
設置根拠 (設置条例等)	伊豆の国市立幼稚園の定数、入園の手続等に関する規則				
用途地域	指定なし	法定容積率	200 %	法定建ぺい率	60 %
供用開始日	2005年4月1日	供用廃止日	—	全棟数	1 棟
解体等の制限	不明				
		駐車台数	50 台		

財務情報

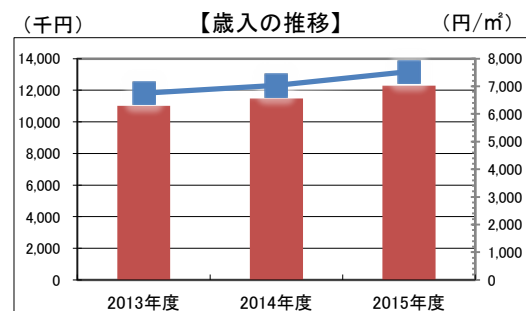
●歳出 (千円)

区 分	2013年度	2014年度	2015年度
維持管理にかかる経費	8,471	4,234	4,532
電気代	706	693	667
プロパンガス代	32	38	37
ガソリン代	0	0	0
重油代	0	0	0
灯油代	27	56	30
軽油代	0	0	0
上水道代	118	111	100
下水道代	0	0	0
光熱水費その他	0	0	0
維持保全費	779	508	730
工事費	935	583	320
指定管理料	0	0	0
土地・建物の使用料	1,842	1,842	1,842
人件費	4,032	403	806
その他	0	0	0



●歳入 (千円)

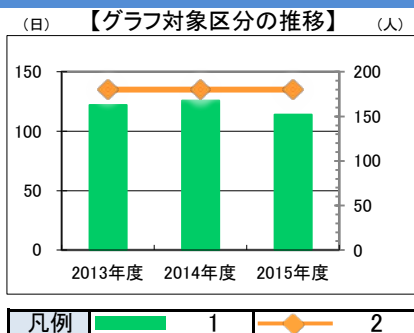
区 分	2013年度	2014年度	2015年度
使用料等の収入	11,018	11,472	12,293
使用料・手数料	11,018	11,472	12,293
財産貸付料	0	0	0
補助金・負担金	0	0	0
その他	0	0	0



凡例 ■ 総額(千円) —■ 面積あたり(円)

利用情報

区 分	単位	2013年度	2014年度	2015年度
1 生徒数	人	122	126	114
2 定員数	人	180	180	180
3 多目的教室数	教室	1	1	1
4 教室数	教室	7	7	7
5 学級数	学級	7	6	6
6				
7				
8				
9				
10				



凡例 ■ 1 —◆ 2

特記事項

施設メモ	
------	--

施設カルテ(建物情報一覧 1~50)

基準日 2016年3月31日

施設基本情報

施設名	富士美幼稚園
所在地	原木1343

建物(棟)基本情報

ID	棟名称	棟用途	主体構造	建築年	階数		一階面積 (㎡)	延床面積 (㎡)	耐震 診断	耐震 性能
					地上	地下				
1	園舎	園舎	S	2005	1	0	1,631.00	1,631.00	不要	I
2										
3										
4										
5										
6										
7										
8										
9										
10										
11										
12										
13										
14										
15										
16										
17										
18										
19										
20										
21										
22										
23										
24										
25										
26										
27										
28										
29										
30										
31										
32										
33										
34										
35										
36										
37										
38										
39										
40										
41										
42										
43										
44										
45										
46										
47										
48										
49										
50										

施設カルテ(現況用)

基準日 2016年3月31日

施設基本情報

施設名称	田京幼稚園		
所管局 部	教育部		
所管課	幼児教育課		
所在地	田京 238-21		
施設管理番号	1145	防災拠点指定等	指定なし
施設分類	子育て支援施設	施設用途	幼保・こども園/幼稚園
小学校区	大仁北小学校区	中学校区	大仁中学校区
配置形態	単独施設	運営形態	直営
目的外使用	無	延床面積	1,366.00 m ²
借地の状況	全所有	敷地面積	4,407.00 m ²

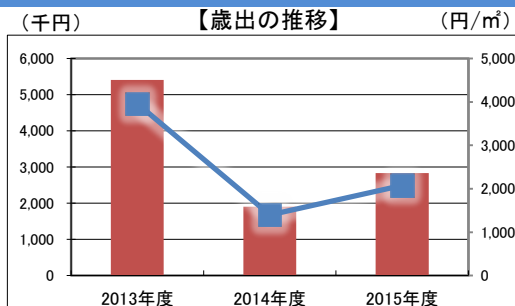


施設概要	園舎				
設置目的	幼稚園				
設置根拠 (設置条例等)	伊豆の国市立幼稚園の定数、入園の手続等に関する規則				
用途地域	指定なし	法定容積率	200 %	法定建ぺい率	60 %
供用開始日	2011年4月1日	供用廃止日	—	全棟数	1 棟
解体等の制限	不明				
		駐車台数	45 台		

財務情報

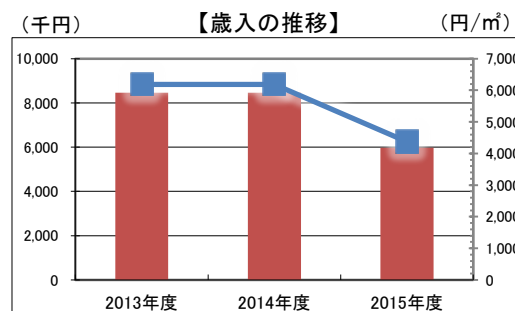
●歳出 (千円)

区 分	2013年度	2014年度	2015年度
維持管理にかかる経費	5,404	1,907	2,832
電気代	800	863	815
プロパンガス代	0	0	0
ガソリン代	0	0	0
重油代	0	0	0
灯油代	31	26	112
軽油代	0	0	0
上水道代	104	106	100
下水道代	60	70	52
光熱水費その他	0	0	0
維持保全費	377	439	627
工事費	0	0	320
指定管理料	0	0	0
土地・建物の使用料	0	0	0
人件費	4,032	403	806
その他	0	0	0



●歳入 (千円)

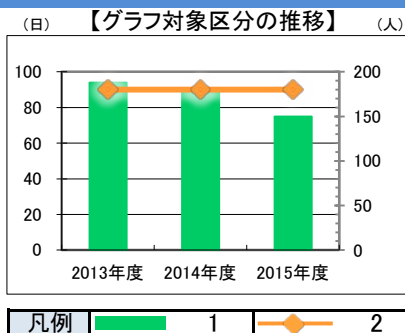
区 分	2013年度	2014年度	2015年度
使用料等の収入	8,457	8,456	5,974
使用料・手数料	8,457	8,456	5,974
財産貸付料	0	0	0
補助金・負担金	0	0	0
その他	0	0	0



凡例 ■ 総額(千円) — 面積あたり(円)

利用情報

区 分	単位	2013年度	2014年度	2015年度
1 生徒数	人	94	89	75
2 定員数	人	180	180	180
3 多目的教室数	教室	1	1	1
4 教室数	教室	6	6	6
5 学級数	学級	4	4	4
6				
7				
8				
9				
10				



凡例 ■ 1 — 2

特記事項

施設メモ	
------	--

施設カルテ(建物情報一覧 1~50)

基準日 2016年3月31日

施設基本情報

施設名	田京幼稚園
所在地	田京 238-21

建物(棟)基本情報

ID	棟名称	棟用途	主体構造	建築年	階数		一階面積 (㎡)	延床面積 (㎡)	耐震 診断	耐震 性能
					地上	地下				
1	園舎	園舎	S	2,011	1	0	1,374.46	1,366.00	不要	I a
2										
3										
4										
5										
6										
7										
8										
9										
10										
11										
12										
13										
14										
15										
16										
17										
18										
19										
20										
21										
22										
23										
24										
25										
26										
27										
28										
29										
30										
31										
32										
33										
34										
35										
36										
37										
38										
39										
40										
41										
42										
43										
44										
45										
46										
47										
48										
49										
50										

施設カルテ(現況用)

基準日 2016年3月31日

施設基本情報

施設名称	大仁東幼稚園		
所管局 部	教育部		
所管課	幼児教育課		
所在地	下畑1925		
施設管理番号	1146	防災拠点指定等	指定なし
施設分類	子育て支援施設	施設用途	幼保・こども園／幼稚園
小学校区	大仁小学校区	中学校区	大仁中学校区
配置形態	単独施設	運営形態	直営
目的外使用	無	延床面積	453.00 m ²
借地の状況	一部所有	敷地面積	3,249.00 m ²



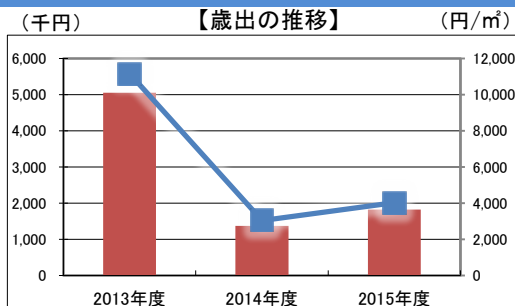
大仁東幼稚園

施設概要	園舎				
設置目的	幼稚園				
設置根拠 (設置条例等)	伊豆の国市立幼稚園の定数、入園の手続等に関する規則				
用途地域	指定なし	法定容積率	200 %	法定建ぺい率	60 %
供用開始日	1966年4月1日	供用廃止日	—	全棟数	1 棟
解体等の制限	不明				
			駐車台数	4 台	

財務情報

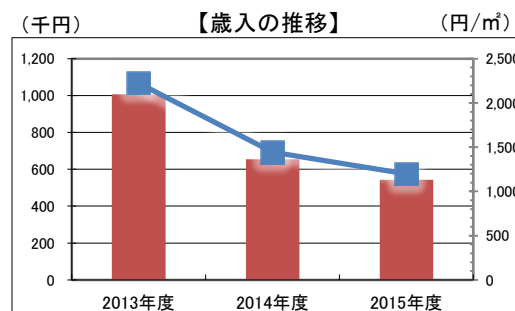
●歳出 (千円)

区 分	2013年度	2014年度	2015年度
維持管理にかかる経費	5,051	1,377	1,822
電気代	185	197	191
プロパンガス代	14	13	13
ガソリン代	0	0	0
重油代	0	0	0
灯油代	22	23	65
軽油代	0	0	0
上水道代	47	49	43
下水道代	0	0	0
光熱水費その他	0	0	0
維持保全費	644	578	532
工事費	0	7	65
指定管理料	0	0	0
土地・建物の使用料	107	107	107
人件費	4,032	403	806
その他	0	0	0



●歳入 (千円)

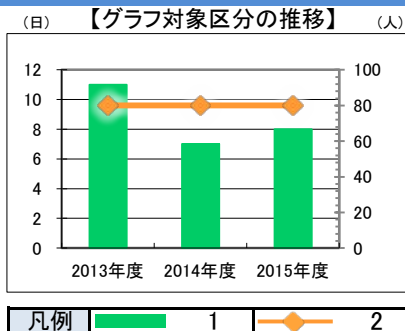
区 分	2013年度	2014年度	2015年度
使用料等の収入	1,007	654	543
使用料・手数料	1,007	654	543
財産貸付料	0	0	0
補助金・負担金	0	0	0
その他	0	0	0



凡例 ■ 総額(千円) — 面積あたり(円)

利用情報

区 分	単位	2013年度	2014年度	2015年度
1 生徒数	人	11	7	8
2 定員数	人	80	80	80
3 多目的教室数	教室	1	1	1
4 教室数	教室	3	3	3
5 学級数	学級	2	2	2
6				
7				
8				
9				
10				



凡例 ■ 1 — 2

特記事項

施設メモ	
------	--

施設カルテ(建物情報一覧 1~50)

基準日 2016年3月31日

施設基本情報

施設名	大仁東幼稚園
所在地	下畑1925

建物(棟)基本情報

ID	棟名称	棟用途	主体構造	建築年	階数		一階面積 (㎡)	延床面積 (㎡)	耐震 診断	耐震 性能
					地上	地下				
1	園舎	園舎	S	1983	1	0	524.00	453.00	不要	I
2										
3										
4										
5										
6										
7										
8										
9										
10										
11										
12										
13										
14										
15										
16										
17										
18										
19										
20										
21										
22										
23										
24										
25										
26										
27										
28										
29										
30										
31										
32										
33										
34										
35										
36										
37										
38										
39										
40										
41										
42										
43										
44										
45										
46										
47										
48										
49										
50										

施設カルテ(現況用)

基準日 2016年3月31日

施設基本情報

施設名称	のぞみ幼稚園		
所管局部	教育部		
所管課	幼児教育課		
所在地	吉田 416-1		
施設管理番号	1147	防災拠点指定等	指定なし
施設分類	子育て支援施設	施設用途	幼保・こども園/幼稚園
小学校区	大仁小学校区	中学校区	大仁中学校区
配置形態	単独施設	運営形態	直営
目的外使用	無	延床面積	1,564.00 m ²
借地の状況	全所有	敷地面積	3,951.00 m ²

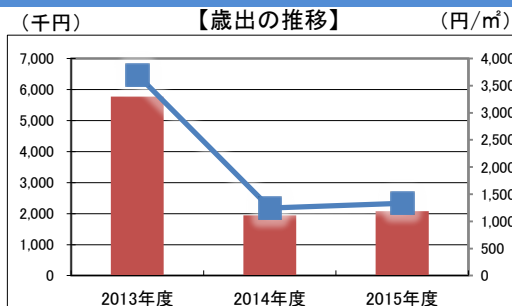


施設概要	園舎				
設置目的	幼稚園				
設置根拠 (設置条例等)	伊豆の国市立幼稚園の定数、入園の手続等に関する規則				
用途地域	指定なし	法定容積率	200 %	法定建ぺい率	60 %
供用開始日	2003年4月1日	供用廃止日	—	全棟数	1 棟
解体等の制限	不明				
			駐車台数	25 台	

財務情報

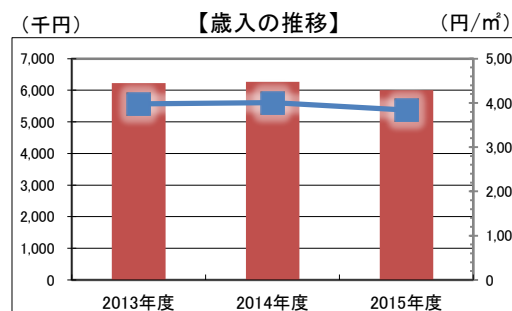
●歳出 (千円)

区分	2013年度	2014年度	2015年度
維持管理にかかる経費	5,775	1,945	2,084
電気代	556	625	531
プロパンガス代	29	35	35
ガソリン代	0	0	0
重油代	0	0	0
灯油代	50	34	31
軽油代	0	0	0
上水道代	96	99	100
下水道代	49	6	56
光熱水費その他	0	0	0
維持保全費	575	583	486
工事費	388	160	39
指定管理料	0	0	0
土地・建物の使用料	0	0	0
人件費	4,032	403	806
その他	0	0	0



●歳入 (千円)

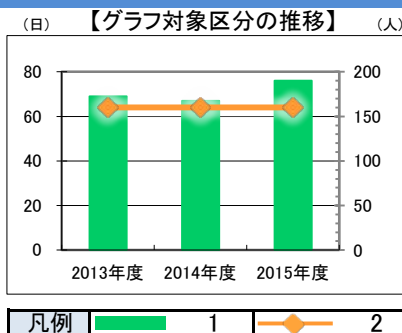
区分	2013年度	2014年度	2015年度
使用料等の収入	6,223	6,265	6,007
使用料・手数料	6,223	6,265	6,007
財産貸付料	0	0	0
補助金・負担金	0	0	0
その他	0	0	0



凡例 ■ 総額(千円) —■— 面積あたり(円)

利用情報

区分	単位	2013年度	2014年度	2015年度
1 生徒数	人	69	67	76
2 定員数	人	160	160	160
3 多目的教室数	教室	1	1	1
4 教室数	教室	6	6	6
5 学級数	学級	3	3	3
6				
7				
8				
9				
10				



凡例 ■ 1 —◇— 2

特記事項

施設メモ	
------	--

施設カルテ(建物情報一覧 1~50)

基準日 2016年3月31日

施設基本情報

施設名	のぞみ幼稚園
所在地	吉田 416-1

建物(棟)基本情報

ID	棟名称	棟用途	主体構造	建築年	階数		一階面積 (㎡)	延床面積 (㎡)	耐震 診断	耐震 性能
					地上	地下				
1	園舎	園舎	S	2003	2	0	1,403.82	1,564.00	不要	I a
2										
3										
4										
5										
6										
7										
8										
9										
10	※重要事項の変更履歴									
11	①園舎 延床面積		1,567.00㎡ → 1,564.00㎡ 誤記訂正【基準日2016年3月31日】							
12										
13										
14										
15										
16										
17										
18										
19										
20										
21										
22										
23										
24										
25										
26										
27										
28										
29										
30										
31										
32										
33										
34										
35										
36										
37										
38										
39										
40										
41										
42										
43										
44										
45										
46										
47										
48										
49										
50										

施設カルテ(現況用)

基準日 2016年3月31日

施設基本情報

施設名称	長岡保育園		
所管局 部	教育部		
所管課	幼児教育課		
所在地	長岡528		
施設管理番号	1148	防災拠点指定等	指定なし
施設分類	子育て支援施設	施設用途	幼保・こども園／保育園
小学校区	長岡南小学校区	中学校区	長岡中学校区
配置形態	単独施設	運営形態	直営
目的外使用	無	延床面積	791.40 m ²
借地の状況	借地	敷地面積	3,184.30 m ²

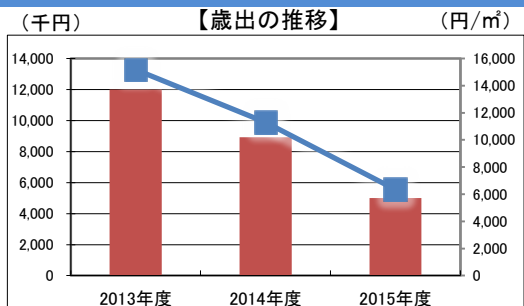


施設概要	児童福祉施設		
設置目的	児童福祉法第35条		
設置根拠 (設置条例等)	伊豆の国市立保育所条例		
用途地域	指定なし	法定容積率	200 %
		法定建ぺい率	60 %
供用開始日	1985年4月1日	供用廃止日	—
		全棟数	1 棟
		駐車台数	27 台
解体等の制限	不明		

財務情報

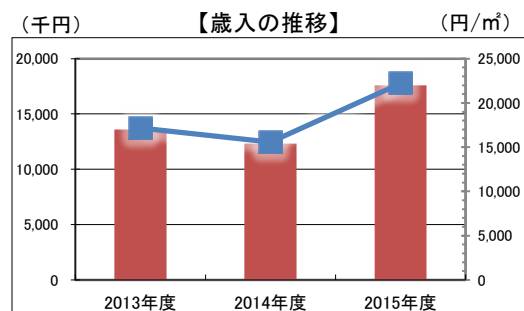
●歳出 (千円)

区 分	2013年度	2014年度	2015年度
維持管理にかかる経費	11,997	8,930	5,008
電気代	1,238	1,314	1,268
プロパンガス代	347	363	362
ガソリン代	0	0	0
重油代	0	0	0
灯油代	0	0	0
軽油代	0	0	0
上水道代	155	164	166
下水道代	153	165	164
光熱水費その他	0	0	0
維持保全費	1,119	873	690
工事費	3,609	4,304	208
指定管理料	0	0	0
土地・建物の使用料	1,344	1,344	1,344
人件費	4,032	403	806
その他	0	0	0



●歳入 (千円)

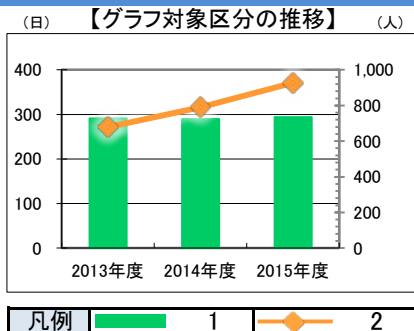
区 分	2013年度	2014年度	2015年度
使用料等の収入	13,588	12,333	17,578
使用料・手数料	13,588	12,333	17,578
財産貸付料	0	0	0
補助金・負担金	0	0	0
その他	0	0	0



凡例 ■ 総額(千円) — 面積あたり(円)

利用情報

区 分	単位	2013年度	2014年度	2015年度
1 利用可能日数	日	291	290	294
2 一般利用者数	人	678	789	926
3 定員数	人	90	90	90
4				
5				
6				
7				
8				
9				
10				



凡例 ■ 1 —◇ 2

特記事項

施設メモ	
------	--

施設カルテ(建物情報一覧 1~50)

基準日 2016年3月31日

施設基本情報

施設名	長岡保育園
所在地	長岡528


建物(棟)基本情報

ID	棟名称	棟用途	主体構造	建築年	階数		一階面積 (㎡)	延床面積 (㎡)	耐震 診断	耐震 性能
					地上	地下				
1	園舎	園舎	RC	1985	2	0	466.18	791.40	不要	I
2										
3										
4										
5										
6										
7										
8										
9										
10										
11										
12										
13										
14										
15										
16										
17										
18										
19										
20										
21										
22										
23										
24										
25										
26										
27										
28										
29										
30										
31										
32										
33										
34										
35										
36										
37										
38										
39										
40										
41										
42										
43										
44										
45										
46										
47										
48										
49										
50										

施設カルテ(現況用)

基準日 2016年3月31日

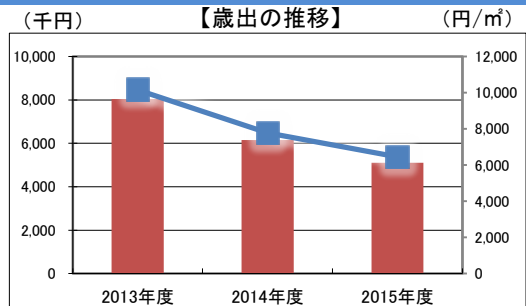
施設基本情報

施設名称	ひまわり保育園				
所管局 部	教育部				
所管課	幼児教育課				
所在地	三福 934-1				
施設管理番号	1149	防災拠点指定等	避難所		
施設分類	子育て支援施設	施設用途	幼保・こども園／保育園		
小学校区	大仁小学校区	中学校区	大仁中学校区		
配置形態	単独施設	運営形態	直営		
目的外使用	無	延床面積	792.00 m ²		
借地の状況	一部所有	敷地面積	3,161.66 m ²		
施設概要	児童福祉施設				
設置目的	児童福祉法第35条				
設置根拠 (設置条例等)	伊豆の国市立保育所条例				
用途地域	第一種中高層住居専用地域	法定容積率	150 %	法定建ぺい率	60 %
供用開始日	1994年4月1日	供用廃止日	—	全棟数	1 棟
解体等の制限	不明				
			駐車台数	25 台	

財務情報

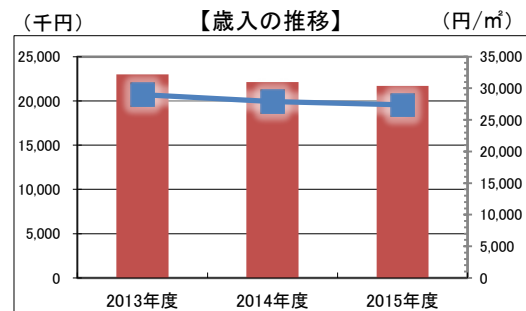
●歳出 (千円)

区 分	2013年度	2014年度	2015年度
維持管理にかかる経費	8,036	6,156	5,104
電気代	1,485	1,671	1,569
プロパンガス代	601	586	561
ガソリン代	0	0	0
重油代	0	0	0
灯油代	0	0	0
軽油代	0	0	0
上水道代	243	260	256
下水道代	225	240	237
光熱水費その他	0	0	0
維持保全費	752	840	769
工事費	247	1,705	455
指定管理料	0	0	0
土地・建物の使用料	451	451	451
人件費	4,032	403	806
その他	0	0	0



●歳入 (千円)

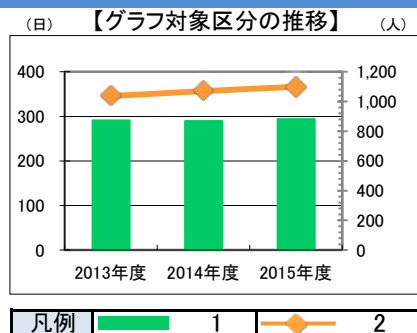
区 分	2013年度	2014年度	2015年度
使用料等の収入	22,981	22,124	21,697
使用料・手数料	22,981	22,124	21,697
財産貸付料	0	0	0
補助金・負担金	0	0	0
その他	0	0	0



凡例 ■ 総額(千円) ■ 面積あたり(円)

利用情報

区 分	単位	2013年度	2014年度	2015年度
1 利用可能日数	日	291	290	294
2 一般利用者数	人	1,037	1,070	1,099
3 定員数	人	115	115	115
4				
5				
6				
7				
8				
9				
10				



凡例 ■ 1 ◆ 2

特記事項

施設メモ	
------	--

施設カルテ(建物情報一覧 1~50)

基準日 2016年3月31日

施設基本情報

施設名	ひまわり保育園
所在地	三福 934-1

建物(棟)基本情報

ID	棟名称	棟用途	主体構造	建築年	階数		一階面積 (㎡)	延床面積 (㎡)	耐震 診断	耐震 性能
					地上	地下				
1	園舎	園舎	S	1994	1	0	837.42	792.00	不要	I
2										
3										
4										
5										
6										
7										
8										
9										
10										
11										
12										
13										
14										
15										
16										
17										
18										
19										
20										
21										
22										
23										
24										
25										
26										
27										
28										
29										
30										
31										
32										
33										
34										
35										
36										
37										
38										
39										
40										
41										
42										
43										
44										
45										
46										
47										
48										
49										
50										

施設カルテ(現況用)

基準日 2016年3月31日

施設基本情報

施設名称	ひまわり保育園大仁分園		
所管局部	教育部		
所管課	幼児教育課		
所在地	大仁 229-1		
施設管理番号	1150	防災拠点指定等	指定なし
施設分類	子育て支援施設	施設用途	幼保・こども園／保育園
小学校区	大仁小学校区	中学校区	大仁中学校区
配置形態	単独施設	運営形態	直営
目的外使用	無	延床面積	629.00 m ²
借地の状況	借地	敷地面積	1,504.88 m ²

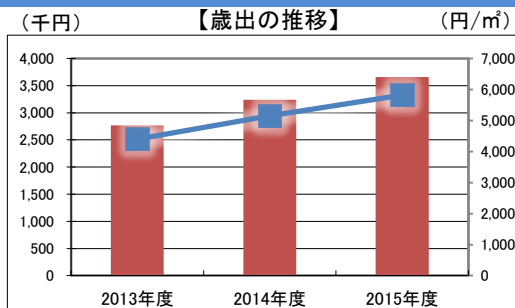


施設概要	児童福祉施設				
設置目的	児童福祉法第35条				
設置根拠 (設置条例等)	伊豆の国市立保育所条例				
用途地域	第一種住居地域	法定容積率	200 %	法定建ぺい率	60 %
供用開始日	2003年6月2日	供用廃止日	—	全棟数	1 棟
解体等の制限	不明				
			駐車台数	12 台	

財務情報

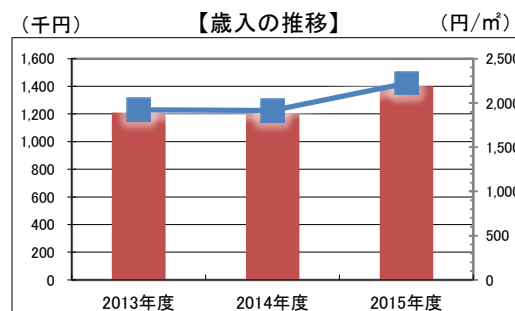
●歳出 (千円)

区分	2013年度	2014年度	2015年度
維持管理にかかる経費	2,767	3,239	3,659
電気代	478	549	531
プロパンガス代	3	4	3
ガソリン代	0	0	0
重油代	0	0	0
灯油代	3	3	4
軽油代	0	0	0
上水道代	44	40	41
下水道代	26	18	19
光熱水費その他	0	0	0
維持保全費	357	366	351
工事費	0	0	48
指定管理料	0	0	0
土地・建物の使用料	1,856	1,856	1,856
人件費	0	403	806
その他	0	0	0



●歳入 (千円)

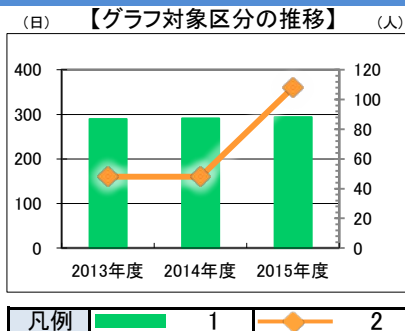
区分	2013年度	2014年度	2015年度
使用料等の収入	1,210	1,205	1,399
使用料・手数料	1,210	1,205	1,399
財産貸付料	0	0	0
補助金・負担金	0	0	0
その他	0	0	0



凡例 ■ 総額(千円) ▲ 面積あたり(円)

利用情報

区分	単位	2013年度	2014年度	2015年度
1 利用可能日数	日	290	291	294
2 一般利用者数	人	48	48	108
3 定員数	人	5	5	5
4				
5				
6				
7				
8				
9				
10				



凡例 ■ 1 ▲ 2

特記事項

施設メモ	
------	--

施設カルテ(建物情報一覧 1~50)

基準日 2016年3月31日

施設基本情報

施設名	ひまわり保育園大仁分園
所在地	大仁 229-1

建物(棟)基本情報

ID	棟名称	棟用途	主体構造	建築年	階数		一階面積 (㎡)	延床面積 (㎡)	耐震 診断	耐震 性能
					地上	地下				
1	園舎	園舎	RC	1981	2	0	415.60	629.00	不要	I b
2										
3										
4										
5										
6										
7										
8										
9										
10										
11										
12										
13										
14										
15										
16										
17										
18										
19										
20										
21										
22										
23										
24										
25										
26										
27										
28										
29										
30										
31										
32										
33										
34										
35										
36										
37										
38										
39										
40										
41										
42										
43										
44										
45										
46										
47										
48										
49										
50										

施設カルテ(現況用)

基準日 2016年3月31日

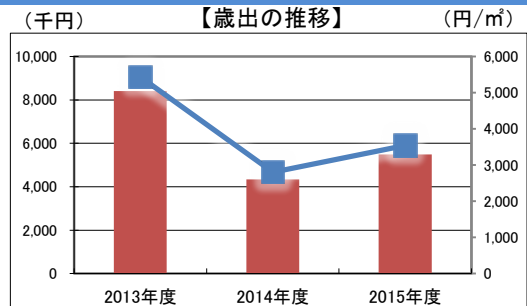
施設基本情報

施設名称	あゆみ保育園						
所管局 部	教育部						
所管課	幼児教育課						
所在地	四日町42-1						
施設管理番号	1151	防災拠点指定等	指定なし				
施設分類	子育て支援施設	施設用途	幼保・こども園／保育園				
小学校区	萑山小学校区	中学校区	萑山中学校区				
配置形態	単独施設	運営形態	直営				
目的外使用	有	延床面積	1,549.00 m ²				
借地の状況	全所有	敷地面積	5,662.22 m ²				
施設概要	児童福祉施設						
設置目的	児童福祉法第35条						
設置根拠 (設置条例等)	伊豆の国市立保育所条例						
用途地域	指定なし	法定容積率	200 %	法定建ぺい率	60 %		
供用開始日	2013年4月1日	供用廃止日	—	全棟数	1 棟	駐車台数	56 台
解体等の制限	不明						

財務情報

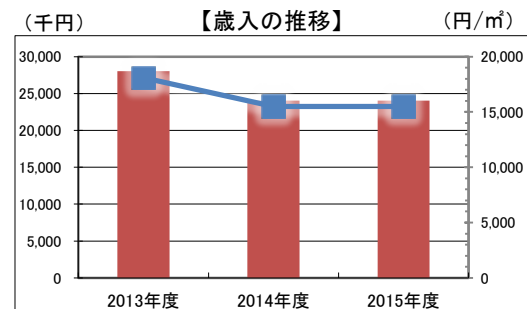
●歳出 (千円)

区 分	2013年度	2014年度	2015年度
維持管理にかかる経費	8,406	4,338	5,486
電気代	2,693	2,224	2,168
プロパンガス代	394	532	575
ガソリン代	0	0	0
重油代	0	0	0
灯油代	0	0	0
軽油代	0	0	0
上水道代	178	206	234
下水道代	173	204	241
光熱水費その他	0	0	0
維持保全費	936	1,101	1,386
工事費	0	71	76
指定管理料	0	0	0
土地・建物の使用料	0	0	0
人件費	4,032		806
その他	0	0	0



●歳入 (千円)

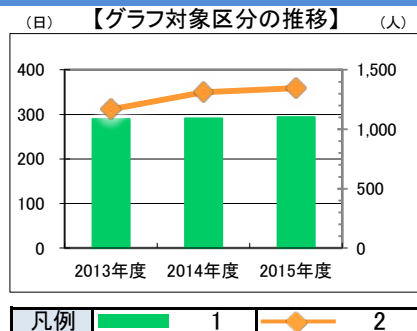
区 分	2013年度	2014年度	2015年度
使用料等の収入	28,045	24,022	24,022
使用料・手数料	28,045	24,022	24,022
財産貸付料	0	0	0
補助金・負担金	0	0	0
その他	0	0	0



凡例 ■ 総額(千円) —■— 面積あたり(円)

利用情報

区 分	単位	2013年度	2014年度	2015年度
1 利用可能日数	日	290	291	294
2 一般利用者数	人	1,167	1,312	1,346
3 定員数	人	120	120	120
4				
5				
6				
7				
8				
9				
10				



凡例 ■ 1 —◆— 2

特記事項

施設メモ	
------	--

施設カルテ(建物情報一覧 1~50)

基準日 2016年3月31日

施設基本情報

施設名	あゆみ保育園
所在地	四日町42-1

建物(棟)基本情報

ID	棟名称	棟用途	主体構造	建築年	階数		一階面積 (㎡)	延床面積 (㎡)	耐震 診断	耐震 性能
					地上	地下				
1	園舎	園舎	S	2013	2	0	1,676.24	1,549.00	不要	I
2										
3										
4										
5										
6										
7										
8										
9										
10										
11										
12										
13										
14										
15										
16										
17										
18										
19										
20										
21										
22										
23										
24										
25										
26										
27										
28										
29										
30										
31										
32										
33										
34										
35										
36										
37										
38										
39										
40										
41										
42										
43										
44										
45										
46										
47										
48										
49										
50										

施設カルテ(現況用)

基準日 2016年3月31日

施設基本情報

施設名称	地域子育て支援センターすみれ		
所管局 部	市民福祉部福祉事務所		
所管課	保健福祉・子供子育て相談センター		
所在地	四日町234-1		
施設管理番号	1049	防災拠点指定等	指定なし
施設分類	子育て支援施設	施設用途	幼児・児童施設/子育て支援センター
小学校区	萑山小学校	中学校区	萑山中学校
配置形態	単独施設	運営形態	直営
目的外使用	無	延床面積	228.58 m ²
借地の状況	全所有	敷地面積	1,065.00 m ²

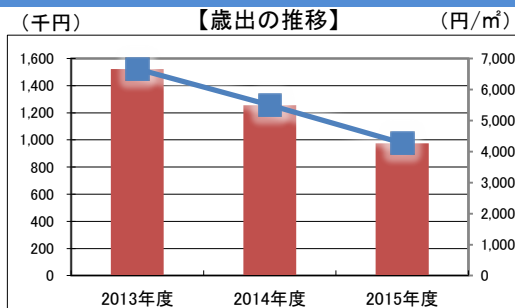


施設概要	事務室、活動室、トイレ 屋外スペース				
設置目的	総合計画 子どもを安心して生み育てられる環境の整備				
設置根拠 (設置条例等)	地域子育て支援センター設置及び管理に関する条例				
用途地域	第2種中高層住居専用区域	法定容積率	150 %	法定建ぺい率	60 %
供用開始日	2008年10月1日	供用廃止日	—	全棟数	1 棟
解体等の制限	なし(転用許可済み)				
		駐車台数	10 台		

財務情報

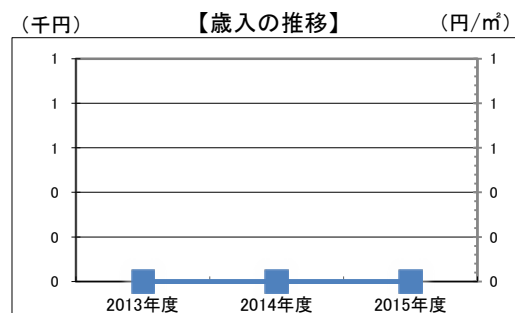
●歳出 (千円)

区 分	2013年度	2014年度	2015年度
維持管理にかかる経費	1,522	1,256	976
電気代	339	350	339
プロパンガス代	27	30	35
ガソリン代	0	0	0
重油代	0	0	0
灯油代	0	0	0
軽油代	0	0	0
上水道代	12	13	19
下水道代	11	9	17
光熱水費その他	0	0	0
維持保全費	730	451	163
工事費	0	0	0
指定管理料	0	0	0
土地・建物の使用料	0	0	0
人件費	403	403	403
その他	0	0	0



●歳入 (千円)

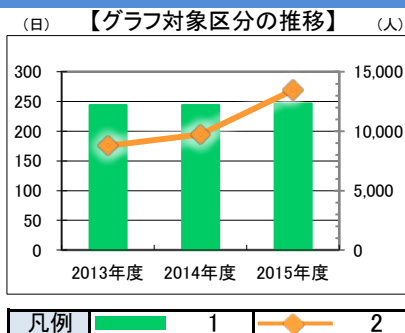
区 分	2013年度	2014年度	2015年度
使用料等の収入	0	0	0
使用料・手数料	0	0	0
財産貸付料	0	0	0
補助金・負担金	0	0	0
その他	0	0	0



凡例 ■ 総額(千円) ■ 面積あたり(円)

利用情報

区 分	単位	2013年度	2014年度	2015年度
1 利用可能日数	日	244	244	247
2 一般利用者数(未就学の親子)	人	8,770	9,721	13,456
3				
4				
5				
6				
7				
8				
9				
10				



凡例 ■ 1 ■ 2

特記事項

施設メモ	
------	--

施設カルテ(建物情報一覧 1~50)

基準日 2016年3月31日

施設基本情報

施設名 地域子育て支援センターすみれ
所在地 四日町234-1

建物(棟)基本情報

ID	棟名称	棟用途	主体構造	建築年	階数		一階面積 (㎡)	延床面積 (㎡)	耐震 診断	耐震 性能
					地上	地下				
1	地域子育て支援センターすみれ	児童施設	S造	2000	1	0	228.58	228.58	不要	I
2										
3										
4										
5										
6										
7										
8										
9										
10										
11										
12										
13										
14										
15										
16										
17										
18										
19										
20										
21										
22										
23										
24										
25										
26										
27										
28										
29										
30										
31										
32										
33										
34										
35										
36										
37										
38										
39										
40										
41										
42										
43										
44										
45										
46										
47										
48										
49										
50										

施設カルテ(現況用)

基準日 2016年3月31日

施設基本情報

施設名称	地域子育て支援センターたんぽぽ		
所管局 部	市民福祉部福祉事務所		
所管課	保健福祉・子供子育て相談センター		
所在地	三福295-1		
施設管理番号	1050	防災拠点指定等	指定なし
施設分類	子育て支援施設	施設用途	幼児・児童施設/子育て支援センター
小学校区	大仁小学校	中学校区	大仁中学校
配置形態	単独施設	運営形態	直営
目的外使用	有	延床面積	345.76 m ²
借地の状況	全所有	敷地面積	1,472.11 m ²

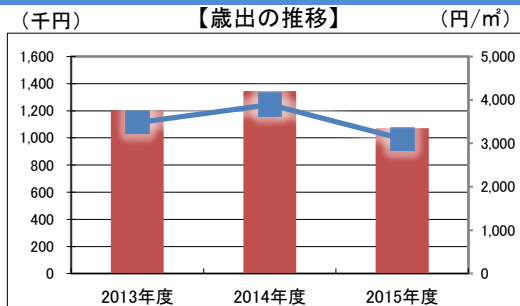


施設概要	事務室、活動室、トイレ 屋外スペース				
設置目的	総合計画 子どもを安心して生み育てられる環境の整備				
設置根拠 (設置条例等)	子育ての設置及び管理に関する条例				
用途地域	第1種住居地域	法定容積率	200 %	法定建ぺい率	60 %
供用開始日	2008年10月1日	供用廃止日	—	全棟数	1 棟
解体等の制限	なし				
				駐車台数	20 台

財務情報

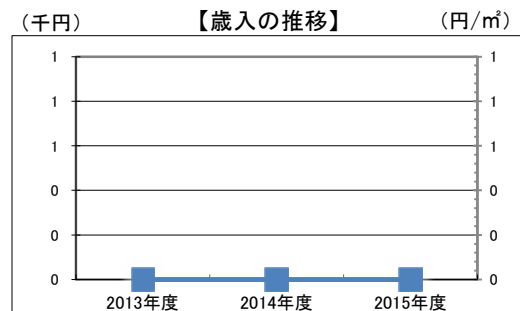
●歳出 (千円)

区 分	2013年度	2014年度	2015年度
維持管理にかかる経費	1,203	1,345	1,072
電気代	411	465	448
プロパンガス代	7	8	8
ガソリン代	0	0	0
重油代	0	0	0
灯油代	0	0	0
軽油代	0	0	0
上水道代	12	12	12
下水道代	12	11	12
光熱水費その他	0	0	0
維持保全費	358	446	189
工事費	0	0	0
指定管理料	0	0	0
土地・建物の使用料	0	0	0
人件費	403	403	403
その他	0	0	0



●歳入 (千円)

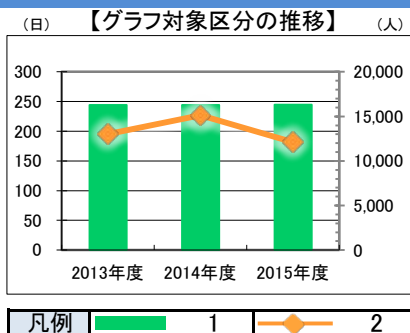
区 分	2013年度	2014年度	2015年度
使用料等の収入	0	0	0
使用料・手数料	0	0	0
財産貸付料	0	0	0
補助金・負担金	0	0	0
その他	0	0	0



凡例 ■ 総額(千円) — 面積あたり(円)

利用情報

区 分	単位	2013年度	2014年度	2015年度
1 利用可能日数	日	244	244	245
2 一般利用者数(未就学の親子)	人	13,025	15,120	12,100
3				
4				
5				
6				
7				
8				
9				
10				



凡例 ■ 1 — 2

特記事項

施設メモ	
------	--

施設カルテ(建物情報一覧 1~50)

基準日 2016年3月31日

施設基本情報

施設名	地域子育て支援センターたんぽぽ
所在地	三福295-1

建物(棟)基本情報

ID	棟名称	棟用途	主体構造	建築年	階数		一階面積 (㎡)	延床面積 (㎡)	耐震 診断	耐震 性能
					地上	地下				
1	子育て支援センターたんぽぽ	児童施設	S造	2001	1	0	345.76	345.76	不要	I
2										
3										
4										
5										
6										
7										
8										
9										
10										
11										
12										
13										
14										
15										
16										
17										
18										
19										
20										
21										
22										
23										
24										
25										
26										
27										
28										
29										
30										
31										
32										
33										
34										
35										
36										
37										
38										
39										
40										
41										
42										
43										
44										
45										
46										
47										
48										
49										
50										

施設カルテ(現況用)

基準日 2016年3月31日

施設基本情報

施設名称	児童館 (大仁武道館)		
所管局部	市民福祉部福祉事務所		
所管課	保健福祉・子供子育て相談センター		
所在地	田京 167-7		
施設管理番号	3077	防災拠点指定等	指定なし
施設分類	子育て支援施設	施設用途	幼児・児童施設/児童館
小学校区	大仁小学校区	中学校区	大仁中学校区
配置形態	複合施設	運営形態	直営
目的外使用	有	延床面積	— m ²
借地の状況	全所有	敷地面積	大仁市民会館敷地内

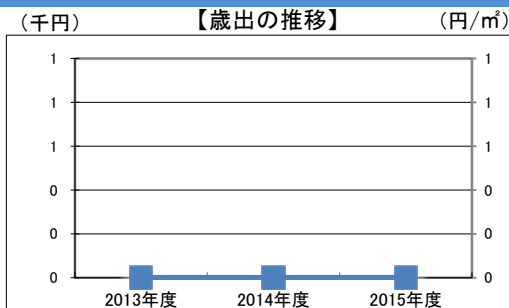


施設概要	図書室・工芸室・事務室・柔剣道場など				
設置目的	児童に健全な遊びを与えて、その健康を増進し、又は情操をゆたかにすること				
設置根拠 (設置条例等)	伊豆の国市大仁児童館条例				
用途地域	第二種住居地域	法定容積率	200 %	法定建ぺい率	60 %
供用開始日	1978年7月1日	供用廃止日	—	全棟数	1 棟
解体等の制限	該当なし				
			駐車台数	90 台	

財務情報

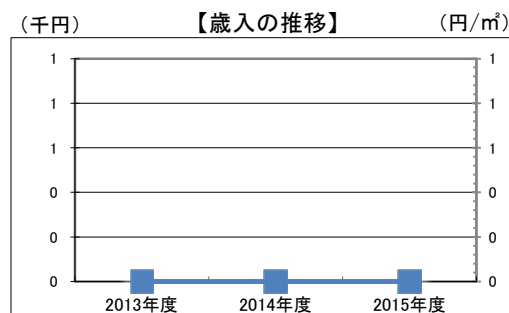
●歳出 (千円)

区分	2013年度	2014年度	2015年度
維持管理にかかる経費	0	0	0
電気代	0	0	0
プロパンガス代	0	0	0
ガソリン代	0	0	0
重油代	0	0	0
灯油代	0	0	0
軽油代	0	0	0
上水道代	0	0	0
下水道代	0	0	0
光熱水費その他	0	0	0
維持保全費	0	0	0
工事費	0	0	0
指定管理料	0	0	0
土地・建物の使用料	0	0	0
人件費	0	0	0
その他	0	0	0



●歳入 (千円)

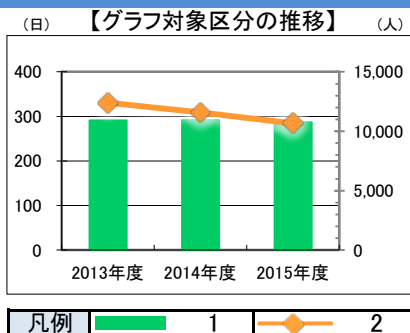
区分	2013年度	2014年度	2015年度
使用料等の収入	0	0	0
使用料・手数料	0	0	0
財産貸付料	0	0	0
補助金・負担金	0	0	0
その他	0	0	0



凡例 ■ 総額(千円) ■ 面積あたり(円)

利用情報

区分	単位	2013年度	2014年度	2015年度
1 利用可能日数	日	291	292	287
2 一般利用者数 (児童等)	人	12,396	11,577	10,655
3				
4				
5				
6				
7				
8				
9				
10				



凡例 ■ 1 ■ 2

特記事項

施設メモ	
------	--

施設カルテ(建物情報一覧 1~50)

基準日 2016年3月31日

施設基本情報

施設名	児童館(大仁武道館)
所在地	田京 167-7

建物(棟)基本情報

ID	棟名称	棟用途	主体構造	建築年	階数		一階面積 (㎡)	延床面積 (㎡)	耐震 診断	耐震 性能
					地上	地下				
1	児童館 (大仁武道館)	児童館	鉄骨造	1978	1	0	—	—	不明	Ⅲ
2										
3										
4										
5										
6										
7										
8										
9										
10										
11										
12										
13										
14										
15										
16										
17										
18										
19										
20										
21										
22										
23										
24										
25										
26										
27										
28										
29										
30										
31										
32										
33										
34										
35										
36										
37										
38										
39										
40										
41										
42										
43										
44										
45										
46										
47										
48										
49										
50										

施設カルテ(現況用)

基準日 2016年3月31日

施設基本情報

施設名称	長岡南小学校放課後児童教室		
所管局 部	教育部		
所管課	学校教育課		
所在地	長岡 1294-1		
施設管理番号	1136	防災拠点指定等	指定なし
施設分類	子育て支援施設	施設用途	幼児・児童施設／課後児童教室等
小学校区	長岡南小学校区	中学校区	長岡中学校区
配置形態	単独施設	運営形態	直営
目的外使用	無	延床面積	171.43 m ²
借地の状況	全所有	敷地面積	313.50 m ²

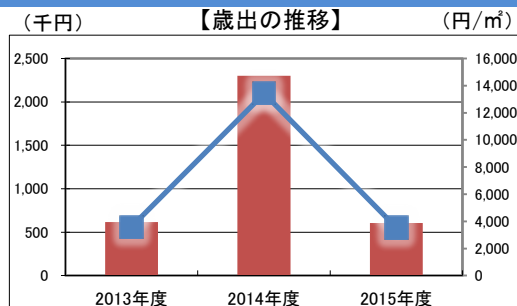


施設概要	事務室、研修室、男女トイレ等				
設置目的	児童福祉施設				
設置根拠 (設置条例等)	児童福祉法第6条の3第2項				
用途地域	近隣商業地域	法定容積率	200 %	法定建ぺい率	80 %
供用開始日	1995年4月1日	供用廃止日	—	全棟数	2 棟
解体等の制限	補助金制限あり		駐車台数	10 台	

財務情報

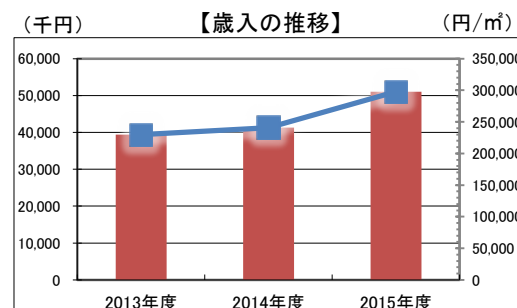
●歳出 (千円)

区 分	2013年度	2014年度	2015年度
維持管理にかかる経費	618	2,301	605
電気代	327	341	364
プロパンガス代	0	0	0
ガソリン代	0	0	0
重油代	0	0	0
灯油代	0	0	0
軽油代	0	0	0
上水道代	0	0	0
下水道代	0	0	0
光熱水費その他	0	0	0
維持保全費	218	272	241
工事費	0	1,688	0
指定管理料	0	0	0
土地・建物の使用料	0	0	0
人件費	0	0	0
その他	73	0	0



●歳入 (千円)

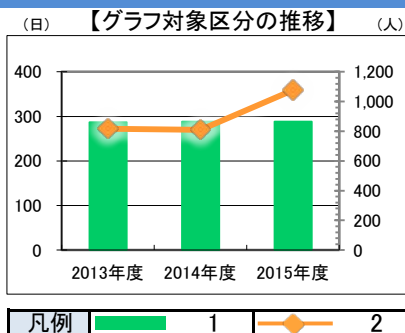
区 分	2013年度	2014年度	2015年度
使用料等の収入	39,428	41,341	51,052
使用料・手数料	23,587	25,281	28,136
財産貸付料	0	0	0
補助金・負担金	15,841	16,060	22,916
その他	0	0	0



凡例 ■ 総額(千円) —■— 面積あたり(円)

利用情報

区 分	単位	2013年度	2014年度	2015年度
1 利用可能日数	日	287	288	288
2 一般利用者数	人	816	809	1,077
3 定員数	人	70	70	110
4				
5				
6				
7				
8				
9				
10				



凡例 ■ 1 —◆— 2

特記事項

施設メモ	歳入は放課後児童教室6施設の合計
------	------------------

施設カルテ(建物情報一覧 1~50)

基準日 2016年3月31日

施設基本情報

施設名	長岡南小学校放課後児童教室
所在地	長岡 1294-1

建物(棟)基本情報

ID	棟名称	棟用途	主体構造	建築年	階数		一階面積 (㎡)	延床面積 (㎡)	耐震 診断	耐震 性能
					地上	地下				
1	放課後児童教室	放課後児童教室	木造	2007	1	0	149.47	149.47	不要	I
2	第2教室A	放課後児童教室	W	2002	1	0	21.96	21.96	未実施	I
3										
4										
5										
6										
7										
8										
9										
10										
11										
12										
13										
14										
15										
16										
17										
18										
19										
20										
21										
22										
23										
24										
25										
26										
27										
28										
29										
30										
31										
32										
33										
34										
35										
36										
37										
38										
39										
40										
41										
42										
43										
44										
45										
46										
47										
48										
49										
50										

施設カルテ(現況用)

基準日 2016年3月31日

施設基本情報

施設名称	長岡北小学校放課後児童教室		
所管局 部	教育部		
所管課	学校教育課		
所在地	南江間1200		
施設管理番号	1137	防災拠点指定等	指定なし
施設分類	子育て支援施設	施設用途	幼児・児童施設/課後児童教室等
小学校区	長岡北小学校区	中学校区	長岡中学校区
配置形態	単独施設	運営形態	直営
目的外使用	無	延床面積	140.77 m ²
借地の状況	全所有	敷地面積	356.55 m ²

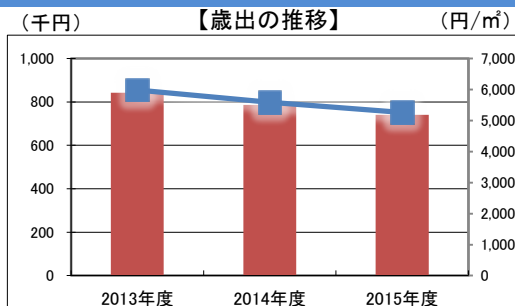


施設概要	事務室、研修室、男女トイレ等				
設置目的	児童福祉施設				
設置根拠 (設置条例等)	児童福祉法第6条の3第2項				
用途地域	指定なし	法定容積率	200 %	法定建ぺい率	60 %
供用開始日	1989年4月1日	供用廃止日	—	全棟数	1 棟
解体等の制限	補助金制限あり				
			駐車台数	0 台	

財務情報

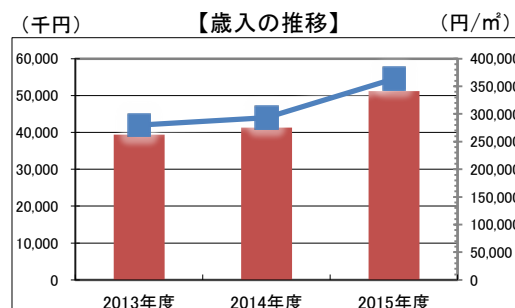
●歳出 (千円)

区 分	2013年度	2014年度	2015年度
維持管理にかかる経費	842	786	740
電気代	490	451	354
プロパンガス代	0	0	0
ガソリン代	0	0	0
重油代	0	0	0
灯油代	0	0	0
軽油代	0	0	0
上水道代	0	0	0
下水道代	0	0	0
光熱水費その他	0	0	0
維持保全費	318	335	386
工事費	0	0	0
指定管理料	0	0	0
土地・建物の使用料	0	0	0
人件費	0	0	0
その他	34	0	0



●歳入 (千円)

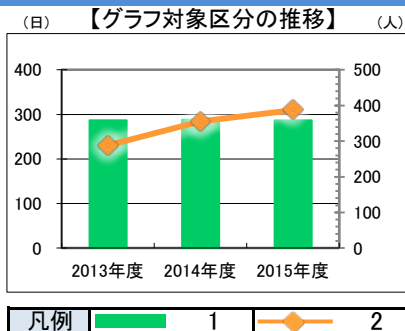
区 分	2013年度	2014年度	2015年度
使用料等の収入	39,428	41,341	51,232
使用料・手数料	23,587	25,281	28,316
財産貸付料	0	0	0
補助金・負担金	15,841	16,060	22,916
その他	0	0	0



凡例 ■ 総額(千円) ▲ 面積あたり(円)

利用情報

区 分	単位	2013年度	2014年度	2015年度
1 利用可能日数	日	287	288	287
2 一般利用者数	人	288	355	387
3 定員数	人	40	40	40
4				
5				
6				
7				
8				
9				
10				



凡例 ■ 1 ▲ 2

特記事項

施設メモ	歳入は放課後児童教室6施設の合計
------	------------------

施設カルテ(建物情報一覧 1~50)

基準日 2016年3月31日

施設基本情報

施設名 長岡北小学校放課後児童教室
所在地 南江間1200

建物(棟)基本情報

ID	棟名称	棟用途	主体構造	建築年	階数		一階面積 (㎡)	延床面積 (㎡)	耐震 診断	耐震 性能
					地上	地下				
1	放課後事業教室	放課後事業教室	木造	2007	1	0	140.77	140.77	不要	I
2										
3										
4										
5										
6										
7										
8										
9										
10										
11										
12										
13										
14										
15										
16										
17										
18										
19										
20										
21										
22										
23										
24										
25										
26										
27										
28										
29										
30										
31										
32										
33										
34										
35										
36										
37										
38										
39										
40										
41										
42										
43										
44										
45										
46										
47										
48										
49										
50										

施設カルテ(現況用)

基準日 2016年3月31日

施設基本情報

施設名称	葦山南小学校放課後児童教室		
所管局 部	教育部		
所管課	学校教育課		
所在地	中 817-1		
施設管理番号	1138	防災拠点指定等	指定なし
施設分類	子育て支援施設	施設用途	幼児・児童施設/課後児童教室等
小学校区	葦山南小学校区	中学校区	葦山中学校区
配置形態	単独施設	運営形態	直営
目的外使用	無	延床面積	157.33 m ²
借地の状況	借地	敷地面積	681.47 m ²

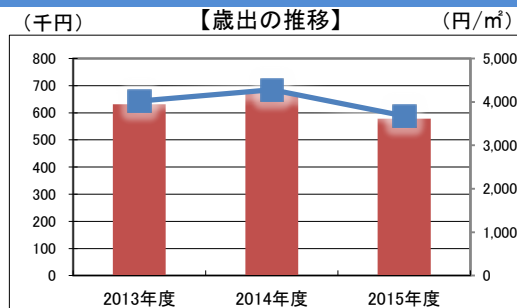


施設概要	事務室、研修室、男女トイレ等				
設置目的	児童福祉施設				
設置根拠 (設置条例等)	児童福祉法第6条の3第2項				
用途地域	指定なし	法定容積率	200 %	法定建ぺい率	60 %
供用開始日	1999年4月1日	供用廃止日	—	全棟数	1 棟
解体等の制限	補助金制限あり				
			駐車台数	10	台

財務情報

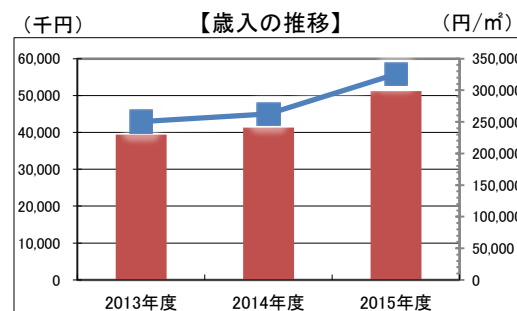
●歳出 (千円)

区 分	2013年度	2014年度	2015年度
維持管理にかかる経費	632	673	578
電気代	334	350	312
プロパンガス代	0	0	0
ガソリン代	0	0	0
重油代	0	0	0
灯油代	0	0	0
軽油代	0	0	0
上水道代	38	34	35
下水道代	0	0	0
光熱水費その他	0	0	0
維持保全費	218	289	231
工事費	0	0	0
指定管理料	0	0	0
土地・建物の使用料	0	0	0
人件費	0	0	0
その他	42	0	0



●歳入 (千円)

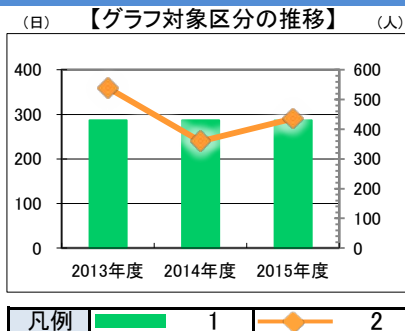
区 分	2013年度	2014年度	2015年度
使用料等の収入	39,428	41,341	51,232
使用料・手数料	23,587	25,281	28,316
財産貸付料	0	0	0
補助金・負担金	15,841	16,060	22,916
その他	0	0	0



凡例 ■ 総額(千円) ■ 面積あたり(円)

利用情報

区 分	単位	2013年度	2014年度	2015年度
1 利用可能日数	日	287	287	287
2 一般利用者数	人	539	359	436
3 定員数	人	82	60	60
4				
5				
6				
7				
8				
9				
10				



凡例 ■ 1 ■ 2

特記事項

施設メモ	歳入は放課後児童教室6施設の合計
------	------------------

施設カルテ(建物情報一覧 1~50)

基準日 2016年3月31日

施設基本情報

施設名	斐山南小学校放課後児童教室
所在地	中 817-1

建物(棟)基本情報

ID	棟名称	棟用途	主体構造	建築年	階数		一階面積 (㎡)	延床面積 (㎡)	耐震 診断	耐震 性能
					地上	地下				
1	放課後児童教室	放課後児童教室	木造	2007	1	0	157.33	157.33	不要	I
2										
3										
4										
5										
6										
7										
8										
9										
10										
11										
12										
13										
14										
15										
16										
17										
18										
19										
20										
21										
22										
23										
24										
25										
26										
27										
28										
29										
30										
31										
32										
33										
34										
35										
36										
37										
38										
39										
40										
41										
42										
43										
44										
45										
46										
47										
48										
49										
50										

施設カルテ(現況用)

基準日 2016年3月31日

施設基本情報

施設名称	葦山小学校放課後児童教室		
所管局部	教育部		
所管課	学校教育課		
所在地	四日町350		
施設管理番号	1139	防災拠点指定等	指定なし
施設分類	子育て支援施設	施設用途	幼児・児童施設/課後児童教室等
小学校区	葦山小学校区	中学校区	葦山中学校区
配置形態	単独施設	運営形態	行政財産
目的外使用	無	延床面積	157.33 m ²
借地の状況	全所有	敷地面積	584.73 m ²

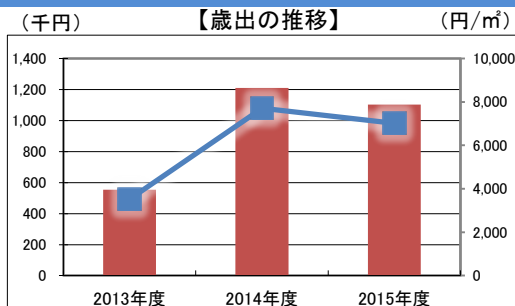


施設概要	事務室、研修室、男女トイレ等				
設置目的	学童保育所				
設置根拠 (設置条例等)	事務室、研修室、男女トイレ等				
用途地域	第二種中高層住居専用地域	法定容積率	150 %	法定建ぺい率	60 %
供用開始日	1999年4月1日	供用廃止日	—	全棟数	1 棟
解体等の制限	児童福祉施設		駐車台数	0 台	

財務情報

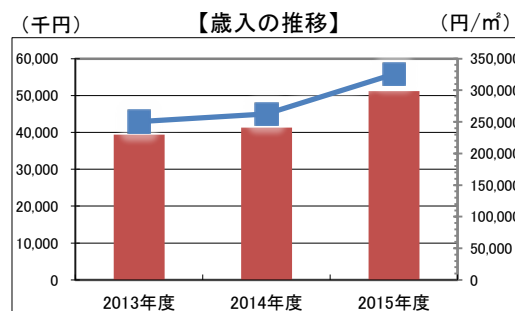
●歳出 (千円)

区分	2013年度	2014年度	2015年度
維持管理にかかる経費	554	1,211	1,102
電気代	298	526	477
プロパンガス代	0	0	0
ガソリン代	0	0	0
重油代	0	0	0
灯油代	0	0	0
軽油代	0	0	0
上水道代	0	46	48
下水道代	0	0	0
光熱水費その他	0	0	0
維持保全費	218	468	278
工事費	0	171	299
指定管理料	0	0	0
土地・建物の使用料	0	0	0
人件費	0	0	0
その他	38	0	0



●歳入 (千円)

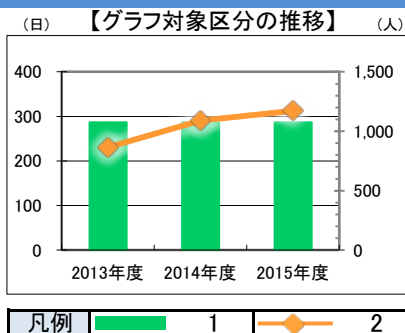
区分	2013年度	2014年度	2015年度
使用料等の収入	39,428	41,341	51,232
使用料・手数料	23,587	25,281	28,316
財産貸付料	0	0	0
補助金・負担金	15,841	16,060	22,916
その他	0	0	0



凡例 ■ 総額(千円) ■ 面積あたり(円)

利用情報

区分	単位	2013年度	2014年度	2015年度
1 利用可能日数	日	287	287	287
2 一般利用者数	人	864	1,088	1,172
3 定員数	人	82	120	120
4				
5				
6				
7				
8				
9				
10				



凡例 ■ 1 ◆ 2

特記事項

施設メモ	歳入は放課後児童教室6施設の合計
------	------------------

施設カルテ(建物情報一覧 1~50)

基準日 2016年3月31日

施設基本情報

施設名	蕪山小学校放課後児童教室
所在地	四日町350

建物(棟)基本情報

ID	棟名称	棟用途	主体構造	建築年	階数		一階面積 (㎡)	延床面積 (㎡)	耐震 診断	耐震 性能
					地上	地下				
1	放課後児童教室	放課後児童教室	木造	2007	1	0	157.33	157.33	不要	I
2										
3										
4										
5										
6										
7										
8										
9										
10										
11										
12										
13										
14										
15										
16										
17										
18										
19										
20										
21										
22										
23										
24										
25										
26										
27										
28										
29										
30										
31										
32										
33										
34										
35										
36										
37										
38										
39										
40										
41										
42										
43										
44										
45										
46										
47										
48										
49										
50										

施設カルテ(現況用)

基準日 2016年3月31日

施設基本情報

施設名称	子育て支援施設(すずかけ館)		
所管局 部	教育部		
所管課	学校教育課		
所在地	三福 322-4		
施設管理番号	1140	防災拠点指定等	指定なし
施設分類	子育て支援施設	施設用途	幼児・児童施設/課後児童教室等
小学校区	大仁小学校区	中学校区	大仁中学校区
配置形態	単独施設	運営形態	直営
目的外使用	無	延床面積	159.23 m ²
借地の状況	全所有	敷地面積	大仁小学校敷地内

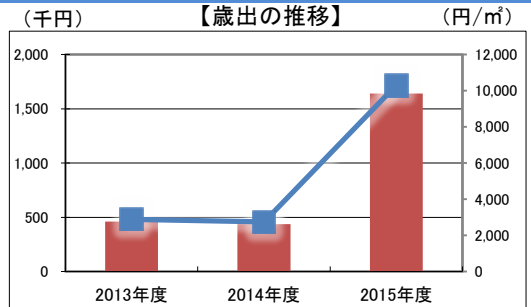


施設概要	事務室、研修室、和室、トイレ等				
設置目的	児童福祉施設				
設置根拠 (設置条例等)	児童福祉法第6条の3第2項				
用途地域	第一種住居地域	法定容積率	200 %	法定建ぺい率	60 %
供用開始日	2000年4月1日	供用廃止日	—	全棟数	2 棟
解体等の制限	補助金制限あり				
			駐車台数	0 台	

財務情報

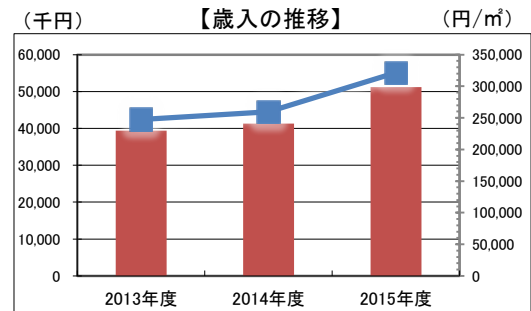
●歳出 (千円)

区分	2013年度	2014年度	2015年度
維持管理にかかる経費	460	437	1,640
電気代	0	0	0
プロパンガス代	36	35	34
ガソリン代	0	0	0
重油代	0	0	0
灯油代	0	0	0
軽油代	0	0	0
上水道代	0	0	0
下水道代	0	0	0
光熱水費その他	0	0	0
維持保全費	386	402	478
工事費	0	0	1,128
指定管理料	0	0	0
土地・建物の使用料	0	0	0
人件費	0	0	0
その他	38	0	0



●歳入 (千円)

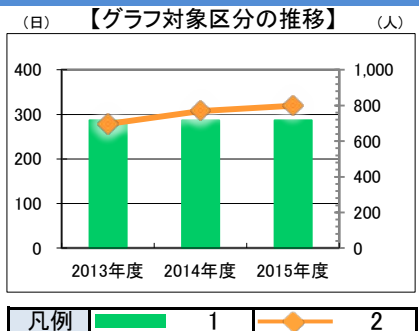
区分	2013年度	2014年度	2015年度
使用料等の収入	39,428	41,341	51,232
使用料・手数料	23,587	25,281	28,316
財産貸付料	0	0	0
補助金・負担金	15,841	16,060	22,916
その他	0	0	0



凡例 ■ 総額(千円) — 面積あたり(円)

利用情報

区分	単位	2013年度	2014年度	2015年度
1 利用可能日数	日	287	287	287
2 一般利用者数	人	696	769	798
3 定員数	人	72	82	82
4				
5				
6				
7				
8				
9				
10				



凡例 ■ 1 — 2

特記事項

施設メモ	歳入は放課後児童教室6施設の合計
------	------------------

施設カルテ(建物情報一覧 1~50)

基準日 2016年3月31日

施設基本情報

施設名	子育て支援施設(すずかけ館)
所在地	三福 322-4

建物(棟)基本情報

ID	棟名称	棟用途	主体構造	建築年	階数		一階面積 (㎡)	延床面積 (㎡)	耐震 診断	耐震 性能
					地上	地下				
1	放課後児童教室	放課後児童教室	木造	2000	1	0	99.29	99.29	不要	I
2	放課後児童教室	放課後児童教室	木造	2008	1	0	59.94	59.94	不要	I
3										
4										
5										
6										
7										
8										
9										
10										
11										
12										
13										
14										
15										
16										
17										
18										
19										
20										
21										
22										
23										
24										
25										
26										
27										
28										
29										
30										
31										
32										
33										
34										
35										
36										
37										
38										
39										
40										
41										
42										
43										
44										
45										
46										
47										
48										
49										
50										

施設カルテ(現況用)

基準日 2016年3月31日

施設基本情報

施設名称	子育て支援施設(あすなる館)		
所管局部	教育部		
所管課	学校教育課		
所在地	守木 312-1		
施設管理番号	1141	防災拠点指定等	指定なし
施設分類	子育て支援施設	施設用途	幼児・児童施設／課後児童教室等
小学校区	大仁北小学校区	中学校区	大仁中学校区
配置形態	単独施設	運営形態	直営
目的外使用	無	延床面積	92.54 m ²
借地の状況	全所有	敷地面積	大仁北小学校敷地内

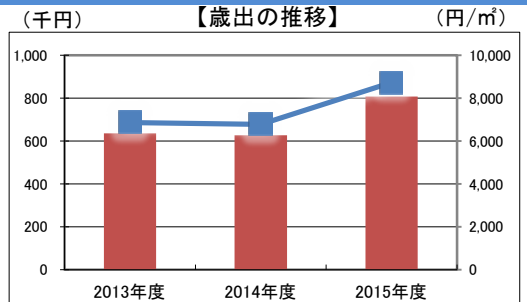


施設概要	事務室、研修室、男女トイレ等				
設置目的	児童施設				
設置根拠(設置条例等)	児童福祉法第6条の3第2項				
用途地域	第一種中高層住居専用地域	法定容積率	150 %	法定建ぺい率	50 %
供用開始日	2000年4月1日	供用廃止日	—	全棟数	1 棟
解体等の制限	補助金制限あり				
			駐車台数	0 台	

財務情報

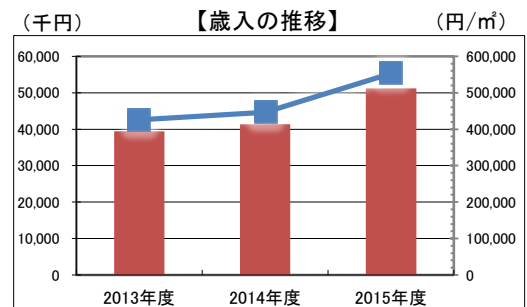
●歳出 (千円)

区 分	2013年度	2014年度	2015年度
維持管理にかかる経費	635	627	807
電気代	195	202	194
プロパンガス代	46	45	51
ガソリン代	0	0	0
重油代	0	0	0
灯油代	0	0	0
軽油代	0	0	0
上水道代	32	33	30
下水道代	0	0	0
光熱水費その他	0	0	0
維持保全会費	323	347	418
工事費	0	0	114
指定管理料	0	0	0
土地・建物の使用料	0	0	0
人件費	0	0	0
その他	39	0	0



●歳入 (千円)

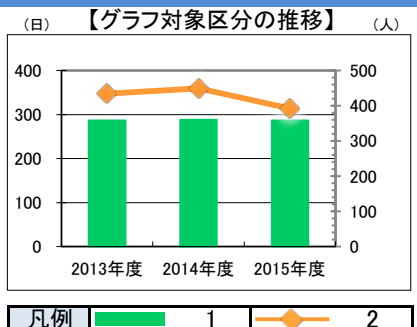
区 分	2013年度	2014年度	2015年度
使用料等の収入	39,428	41,341	51,232
使用料・手数料	23,587	25,281	28,316
財産貸付料	0	0	0
補助金・負担金	15,841	16,060	22,916
その他	0	0	0



凡例 ■ 総額(千円) ▲ 面積あたり(円)

利用情報

区 分	単位	2013年度	2014年度	2015年度
1 利用可能日数	日	287	288	287
2 一般利用者数	人	434	449	392
3 定員数	人	45	45	45
4				
5				
6				
7				
8				
9				
10				



凡例 ■ 1 ▲ 2

特記事項

歳入は放課後児童教室6施設の合計

施設メモ

施設カルテ(建物情報一覧 1~50)

基準日 2016年3月31日

施設基本情報

施設名 子育て支援施設(あすなろ館)
所在地 守木 312-1

建物(棟)基本情報

ID	棟名称	棟用途	主体構造	建築年	階数		一階面積 (㎡)	延床面積 (㎡)	耐震 診断	耐震 性能
					地上	地下				
1	放課後児童教室	放課後児童教室	木造	2000	1	0	92.54	92.54	不要	I
2										
3										
4										
5										
6										
7										
8										
9										
10										
11										
12										
13										
14										
15										
16										
17										
18										
19										
20										
21										
22										
23										
24										
25										
26										
27										
28										
29										
30										
31										
32										
33										
34										
35										
36										
37										
38										
39										
40										
41										
42										
43										
44										
45										
46										
47										
48										
49										
50										

施設カルテ(現況用)

基準日 2016年3月31日

施設基本情報

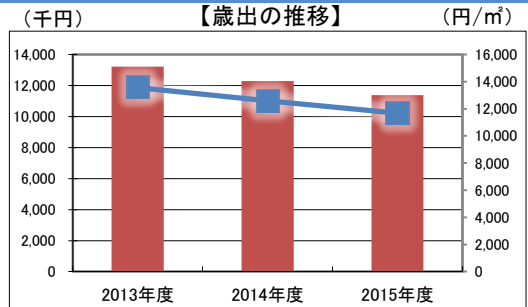
施設名称	高齢者健康会館(やすらぎの家)		
所管局 部	市民福祉部福祉事務所		
所管課	長寿福祉課		
所在地	古奈265-2		
施設管理番号	1055	防災拠点指定等	指定なし
施設分類	保健・福祉施設	施設用途	高齢福祉施設/温泉施設
小学校区	長岡南小学校	中学校区	長岡中学校
配置形態	単独施設	運営形態	委託
目的外使用	無	延床面積	976.14 m ²
借地の状況	全所有	敷地面積	971.29 m ²



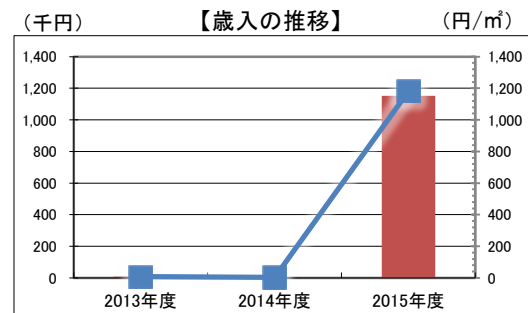
施設概要	(1階) 事務室、交流室、浴室A・B、談話室、軽運動室、食事室、トイレ (2階) 集会室、相談室、活動室A・B・C 倉庫A・B 湯沸室、トイレ			
設置目的	総合計画			
設置根拠 (設置条例等)	高齢者者レクリエーション施設の設置及び管理に関する条例			
用途地域	第二種住居地域	法定容積率	200 %	法定建ぺい率 60 %
供用開始日	1995年1月1日	供用廃止日	—	全棟数 1 棟
解体等の制限	無	駐車台数	2	台

財務情報

●歳出 (千円)		2013年度	2014年度	2015年度
区 分				
維持管理にかかる経費		13,228	12,281	11,389
内 訳	電気代	1,640	1,751	1,607
	プロパンガス代	50	48	43
	ガソリン代	0	0	0
	重油代	0	0	0
	灯油代	2,249	2,292	1,516
	軽油代	0	0	0
	上水道代	489	553	497
	下水道代	553	568	544
	光熱水費その他	0	0	0
	維持保全費	7,844	6,666	7,182
	工事費	0	0	0
	指定管理料	0	0	0
	土地・建物の使用料	0	0	0
	人件費	403	403	0
	その他	0	0	0



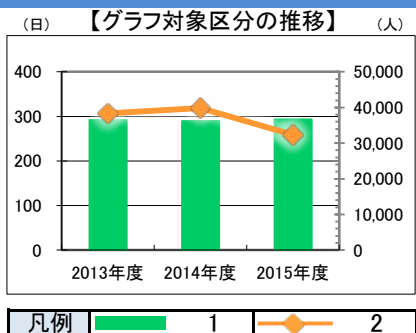
●歳入 (千円)		2013年度	2014年度	2015年度
区 分				
使用料等の収入		8	4	1,153
内 訳	使用料・手数料	8	4	1,153
	財産貸付料	0	0	0
	補助金・負担金	0	0	0
	その他	0	0	0



凡例 ■ 総額(千円) ■ 面積あたり(円)

利用情報

区 分	単位	2013年度	2014年度	2015年度
1 利用可能日数	日	292	290	293
2 一般利用者数	人	38,322	39,812	32,309
3				
4				
5				
6				
7				
8				
9				
10				



凡例 ■ 1 ■ 2

特記事項

施設メモ	
------	--

施設カルテ(建物情報一覧 1~50)

基準日 2016年3月31日

施設基本情報

施設名	高齢者健康会館(やすらぎの家)
所在地	古奈265-2

建物(棟)基本情報

ID	棟名称	棟用途	主体構造	建築年	階数		一階面積 (㎡)	延床面積 (㎡)	耐震 診断	耐震 性能
					地上	地下				
1	高齢者健康会館	高齢者施設	鉄骨造2階建て	1995	2	0	550.00	976.14	不要	I
2										
3										
4										
5										
6										
7										
8										
9										
10										
11										
12										
13										
14										
15										
16										
17										
18										
19										
20										
21										
22										
23										
24										
25										
26										
27										
28										
29										
30										
31										
32										
33										
34										
35										
36										
37										
38										
39										
40										
41										
42										
43										
44										
45										
46										
47										
48										
49										
50										

施設カルテ(現況用)

基準日 2016年3月31日

施設基本情報

施設名称	老人憩の家水晶苑		
所管局部	市民福祉部福祉事務所		
所管課	長寿福祉課		
所在地	大仁65-2		
施設管理番号	1057	防災拠点指定等	指定なし
施設分類	保健・福祉施設	施設用途	高齢福祉施設／温泉施設
小学校区	大仁小学校	中学校区	大仁中学校
配置形態	単独施設	運営形態	委託
目的外使用	無	延床面積	624.20 m ²
借地の状況	全所有	敷地面積	992.69 m ²

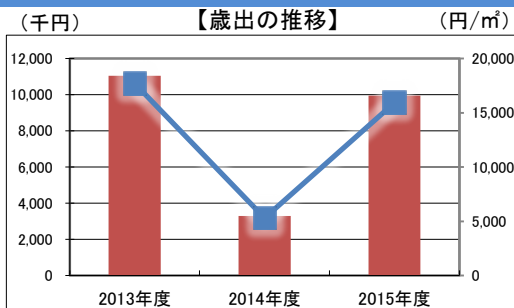


施設概要	事務室、デイルーム、くつろぎサロン、トイレ、浴室、健康相談室、大広間、ラウンジ、談話室				
設置目的	総合計画				
設置根拠 (設置条例等)	高齢者者レクリエーション施設の設置及び管理に関する条例				
用途地域	第2種中高層住居専用区域	法定容積率	200 %	法定建ぺい率	60 %
供用開始日	2005年1月1日	供用廃止日	—	全棟数	1 棟
解体等の制限	無	駐車台数	20	台	

財務情報

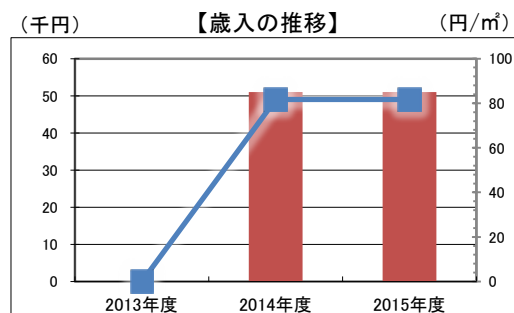
●歳出 (千円)

区分	2013年度	2014年度	2015年度
維持管理にかかる経費	11,040	3,307	9,948
電気代	1,087	1,053	1,164
プロパンガス代	1,051	972	1,090
ガソリン代	0	0	0
重油代	0	0	0
灯油代	0	0	0
軽油代	0	0	0
上水道代	288	294	260
下水道代	762	585	464
光熱水費その他	0	0	0
維持保全費	7,449	0	6,970
工事費	0	0	0
指定管理料	0	0	0
土地・建物の使用料	0	0	0
人件費	403	403	0
その他	0	0	0



●歳入 (千円)

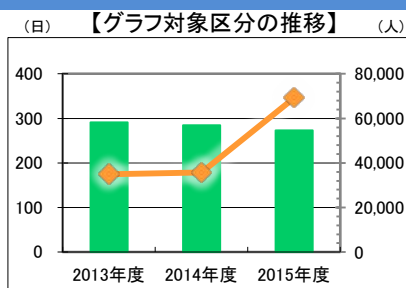
区分	2013年度	2014年度	2015年度
使用料等の収入	0	51	51
使用料・手数料	0	51	51
財産貸付料	0	0	0
補助金・負担金	0	0	0
その他	0	0	0



凡例 ■ 総額(千円) — 面積あたり(円)

利用情報

区分	単位	2013年度	2014年度	2015年度
1 利用可能日数	日	291	285	273
2 一般利用者数	人	34,891	35,627	69,127
3				
4				
5				
6				
7				
8				
9				
10				



凡例 ■ 1 — 2

特記事項

施設メモ	
------	--

施設カルテ(建物情報一覧 1~50)

基準日 2016年3月31日

施設基本情報

施設名	老人憩の家水晶苑
所在地	大仁65-2

建物(棟)基本情報

ID	棟名称	棟用途	主体構造	建築年	階数		一階面積 (㎡)	延床面積 (㎡)	耐震 診断	耐震 性能
					地上	地下				
1	老人憩の家水晶苑	高齢者施設	木造	2005	2	0	415.26	624.20	不要	I
2										
3										
4										
5										
6										
7										
8										
9										
10										
11										
12										
13										
14										
15										
16										
17										
18										
19										
20										
21										
22										
23										
24										
25										
26										
27										
28										
29										
30										
31										
32										
33										
34										
35										
36										
37										
38										
39										
40										
41										
42										
43										
44										
45										
46										
47										
48										
49										
50										

施設カルテ(現況用)

基準日

2016年3月31日

施設基本情報

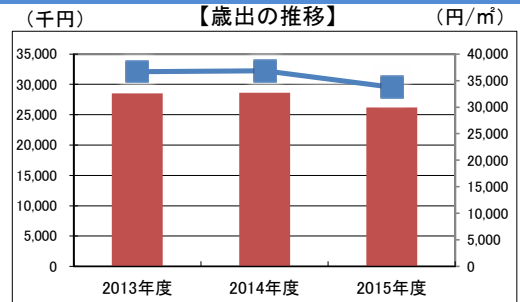
施設名称	高齢者温泉交流館		
所管局部	市民福祉部福祉事務所		
所管課	長寿福祉課		
所在地	寺家679-6		
施設管理番号	1058	防災拠点指定等	指定なし
施設分類	保健・福祉施設	施設用途	高齢福祉施設/温泉施設
小学校区	韭山小学校	中学校区	韭山中学校
配置形態	単独施設	運営形態	直営
目的外使用	無	延床面積	777.02 m ²
借地の状況	借地	敷地面積	1,284.58 m ²



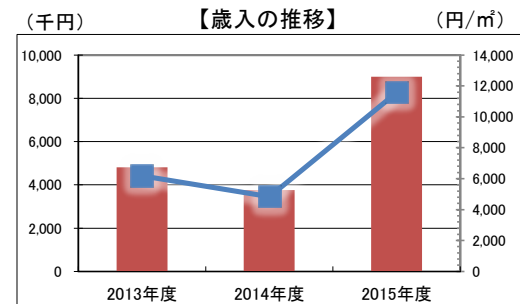
施設概要	事務室、活動室、トイレ、浴室、フロア		
設置目的	総合計画		
設置根拠 (設置条例等)	高齢者温泉交流館の設置、管理及び使用料に関する条例・規則		
用途地域	第2種中高層住居専用区域	法定容積率	150 %
法定建ぺい率	60 %	法定容積率	150 %
供用開始日	1993年1月1日	供用廃止日	—
全棟数	1	棟	1
駐車台数	62	台	62
解体等の制限	補助金による制限あり		

財務情報

●歳出		(千円)		
区	分	2013年度	2014年度	2015年度
維持管理にかかる経費		28,500	28,625	26,214
内 訳	電気代	3,144	2,833	3,079
	プロパンガス代	123	171	191
	ガソリン代	0	0	0
	重油代	0	0	0
	灯油代	5,417	5,280	2,927
	軽油代	0	0	0
	上水道代	1,359	1,273	1,455
	下水道代	1,677	1,246	1,981
	光熱水費その他	0	0	0
	維持保全費	12,603	12,774	12,767
	工事費	0	1,274	0
	指定管理料	0	0	0
	土地・建物の使用料	3,774	3,774	3,774
	人件費	403	0	40
その他	0	0	0	



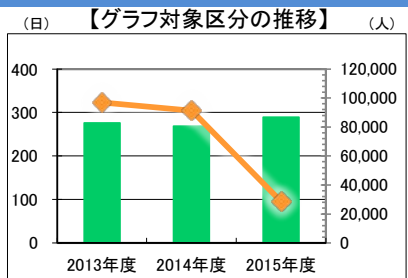
●歳入		(千円)		
区	分	2013年度	2014年度	2015年度
使用料等の収入		4,811	3,757	8,991
内 訳	使用料・手数料	4,811	3,757	8,991
	財産貸付料	0	0	0
	補助金・負担金	0	0	0
	その他	0	0	0



凡例 ■ 総額(千円) ■ 面積あたり(円)

利用情報

区分	単位	2013年度	2014年度	2015年度
1 利用可能日数	日	276	269	289
2 一般利用者数	人	96,927	91,385	28,565
3				
4				
5				
6				
7				
8				
9				
10				



凡例 ■ 1 ◆ 2

特記事項

施設メモ	
------	--

施設カルテ(建物情報一覧 1~50)

基準日 2016年3月31日

施設基本情報

施設名 高齢者温泉交流館
所在地 寺家679-6

建物(棟)基本情報

ID	棟名称	棟用途	主体構造	建築年	階数		一階面積 (㎡)	延床面積 (㎡)	耐震 診断	耐震 性能
					地上	地下				
1	高齢者温泉交流館	高齢者施設	鉄骨造	1993	1	0	777.02	777.02	不明	I
2										
3										
4										
5										
6										
7										
8										
9										
10										
11										
12										
13										
14										
15										
16										
17										
18										
19										
20										
21										
22										
23										
24										
25										
26										
27										
28										
29										
30										
31										
32										
33										
34										
35										
36										
37										
38										
39										
40										
41										
42										
43										
44										
45										
46										
47										
48										
49										
50										

施設カルテ(現況用)

基準日

2016年3月31日

施設基本情報

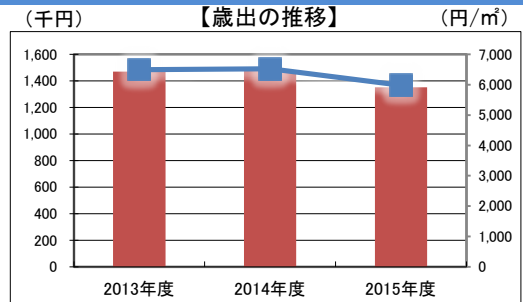
施設名称	長岡シニアプラザ		
所管局 部	市民福祉部福祉事務所		
所管課	長寿福祉課		
所在地	長岡338-3		
施設管理番号	1056	防災拠点指定等	指定なし
施設分類	保健・福祉施設	施設用途	高齢福祉施設／高齢福祉施設
小学校区	長岡南小学校	中学校区	長岡中学校
配置形態	単独施設	運営形態	直営
目的外使用	有	延床面積	226.28 m ²
借地の状況	借地	敷地面積	499.00 m ²



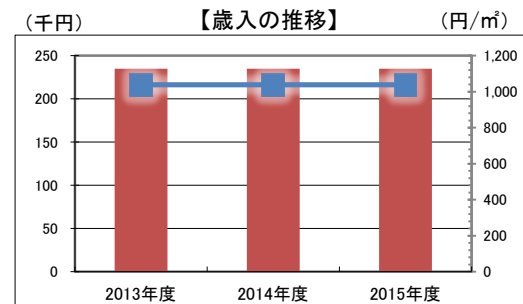
施設概要	事務室、会議室、交流室、作業室、湯沸室、トイレ		
設置目的	総合計画		
設置根拠 (設置条例等)	高齢者介護予防拠点施設の設置及び管理に関する条例		
用途地域	第二種住居地域	法定容積率	200 %
法定建ぺい率	60 %	法定容積率	200 %
供用開始日	1999年1月1日	供用廃止日	—
解体等の制限	無	全棟数	1 棟
		駐車台数	4 台

財務情報

●歳出		(千円)		
区 分		2013年度	2014年度	2015年度
維持管理にかかる経費		1,470	1,475	1,353
内訳	電気代	273	275	363
	プロパンガス代	0	0	0
	ガソリン代	0	0	0
	重油代	0	0	0
	灯油代	0	0	0
	軽油代	0	0	0
	上水道代	12	11	13
	下水道代	11	10	10
	光熱水費その他	0	0	0
	維持保全費	167	172	363
	工事費	0	0	0
	指定管理料	0	0	0
	土地・建物の使用料	604	604	604
	人件費	403	403	0
その他	0	0	0	



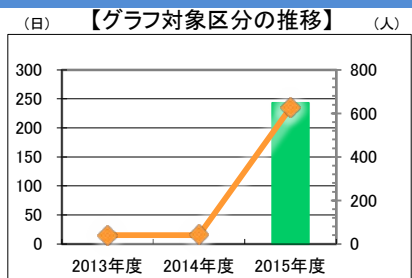
●歳入		(千円)		
区 分		2013年度	2014年度	2015年度
使用料等の収入		235	235	235
内訳	使用料・手数料	0	0	0
	財産貸付料	235	235	235
	補助金・負担金	0	0	0
	その他	0	0	0



凡例 ■ 総額(千円) ■ 面積あたり(円)

利用情報

区 分	単位	2013年度	2014年度	2015年度
1 利用可能日数	日	不明	不明	243
2 一般利用者数	人	40	42	625
3				
4				
5				
6				
7				
8				
9				
10				



凡例 ■ 1 ■ 2

特記事項

施設メモ	
------	--

施設カルテ(建物情報一覧 1~50)

基準日

2016年3月31日

施設基本情報

施設名 長岡シニアプラザ

所在地 長岡338-3

建物(棟)基本情報

ID	棟名称	棟用途	主体構造	建築年	階数		一階面積 (㎡)	延床面積 (㎡)	耐震 診断	耐震 性能
					地上	地下				
1	長岡シニアプラザ	高齢者施設	S造平屋建	1999	1	0	226.00	226.28	不要	I
2										
3										
4										
5										
6										
7										
8										
9										
10										
11										
12										
13										
14										
15										
16										
17										
18										
19										
20										
21										
22										
23										
24										
25										
26										
27										
28										
29										
30										
31										
32										
33										
34										
35										
36										
37										
38										
39										
40										
41										
42										
43										
44										
45										
46										
47										
48										
49										
50										

施設カルテ(現況用)

基準日 2016年3月31日

施設基本情報

施設名称	田京老人憩いの家		
所管局部	総務部		
所管課	管財営繕課		
所在地	田京328		
施設管理番号	2002	防災拠点指定等	指定なし
施設分類	保健・福祉施設	施設用途	高齢福祉施設／老人憩いの家
小学校区	大仁小学校区	中学校区	大仁中学校区
配置形態	単独施設	運営形態	民営(貸付)
目的外使用	無	延床面積	237.00 m ²
借地の状況	全所有	敷地面積	1,637.00 m ²

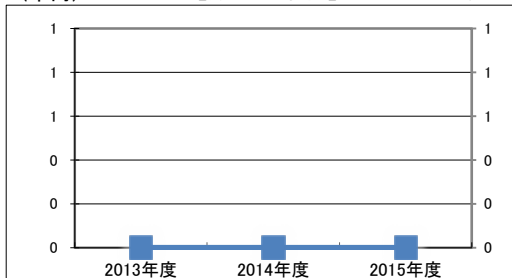


施設概要	旧東京電力(株)田京補修所の一部						
設置目的	未利用普通財産を田京老人クラブに貸与						
設置根拠(設置条例等)	—						
用途地域	第一種住居地域	法定容積率	200 %	法定建ぺい率	60 %		
供用開始日	不明	供用廃止日	—	全棟数	1 棟	駐車台数	不明 台
解体等の制限	不明						

財務情報

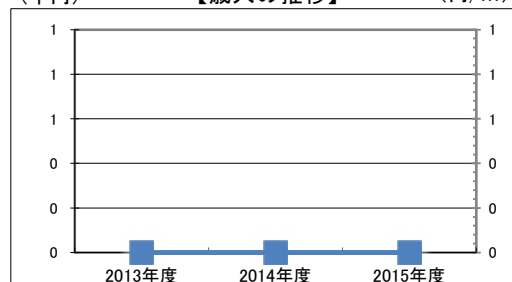
●歳出 (千円)		2013年度	2014年度	2015年度
区	分			
維持管理にかかる経費				
内 訳	電気代	0	0	0
	プロパンガス代	0	0	0
	ガソリン代	0	0	0
	重油代	0	0	0
	灯油代	0	0	0
	軽油代	0	0	0
	上水道代	0	0	0
	下水道代	0	0	0
	光熱水費その他	0	0	0
	維持保全費	0	0	0
	工事費	0	0	0
	指定管理料	0	0	0
	土地・建物の使用料	0	0	0
	人件費	0	0	0
	その他	0	0	0

【歳出の推移】 (千円) (円/㎡)



●歳入 (千円)		2013年度	2014年度	2015年度
区	分			
使用料等の収入				
内 訳	使用料・手数料	0	0	0
	財産貸付料	0	0	0
	補助金・負担金	0	0	0
	その他	0	0	0

【歳入の推移】 (千円) (円/㎡)

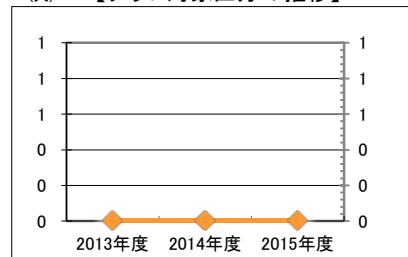


凡例 総額(千円) 面積あたり(円)

利用情報

区分	単位	2013年度	2014年度	2015年度
1 一般利用者数	人	0	0	0
2				
3				
4				
5				
6				
7				
8				
9				
10				

【グラフ対象区分の推移】 (人)



凡例 1 2

特記事項

施設メモ	
------	--

施設カルテ(建物情報一覧 1~50)

基準日 2016年3月31日

施設基本情報

施設名 田京老人憩いの家
所在地 田京328

建物(棟)基本情報

ID	棟名称	棟用途	主体構造	建築年	階数		一階面積 (㎡)	延床面積 (㎡)	耐震 診断	耐震 性能
					地上	地下				
1	田京老人憩いの家	高齢者施設	木造	不明	2	0	103.60	237.00	不明	不明
2										
3										
4										
5										
6										
7										
8										
9										
10										
11										
12										
13										
14										
15										
16										
17										
18										
19										
20										
21										
22										
23										
24										
25										
26										
27										
28										
29										
30										
31										
32										
33										
34										
35										
36										
37										
38										
39										
40										
41										
42										
43										
44										
45										
46										
47										
48										
49										
50										

施設カルテ(現況用)

基準日 2016年3月31日

施設基本情報

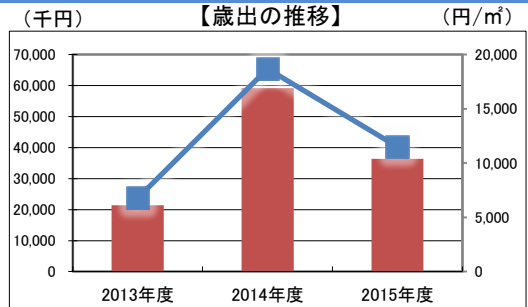
施設名称	葦山福祉センター 葦山保健センター		
所管局 部	市民福祉部福祉事務所		
所管課	社会福祉課		
所在地	四日町 302-1		
施設管理番号	1051	防災拠点指定等	救護所
施設分類	保健・福祉施設	施設用途	保健施設/保健施設
小学校区	葦山小学校区	中学校区	葦山中学校区
配置形態	複合施設	運営形態	指定管理
目的外使用	無	延床面積	3,168.27 m ²
借地の状況	一部所有	敷地面積	7,421.00 m ²



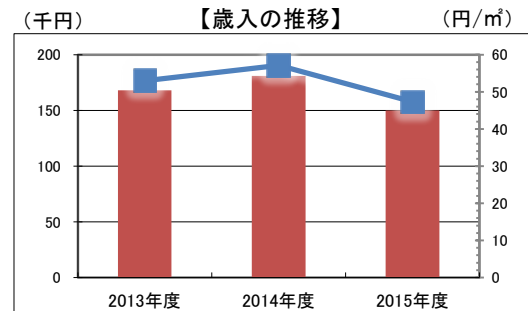
施設概要	地域福祉センター/在宅介護支援センター/ふれあい福祉センター/保健センター				
設置目的	社会福祉の増進及び福祉活動の育成を図り、もって市民生活の向上に資するため				
設置根拠 (設置条例等)	伊豆の国市福祉センターの設置及び管理に関する条例				
用途地域	指定なし	法定容積率	200 %	法定建ぺい率	60 %
供用開始日	1999年4月1日	供用廃止日	—	全棟数	1 棟
解体等の制限	補助金による制限あり				
駐車台数	86 台				

財務情報

●歳出		(千円)		
区 分		2013年度	2014年度	2015年度
維持管理にかかる経費				
内 訳	電気代	0	0	0
	プロパンガス代	0	0	0
	ガソリン代	0	0	0
	重油代	0	0	0
	灯油代	0	0	0
	軽油代	0	0	0
	上水道代	0	0	0
	下水道代	0	0	0
	光熱水費その他	0	0	0
	維持保全費	0	194	200
	工事費	4,550	40,043	0
	指定管理料	14,370	14,778	32,100
	土地・建物の使用料	2,096	2,096	2,096
	人件費	403	2,016	2,016
	その他	0	0	0



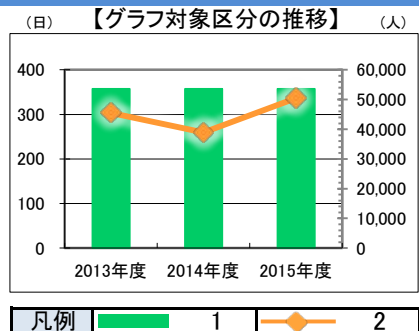
●歳入		(千円)		
区 分		2013年度	2014年度	2015年度
使用料等の収入				
内 訳	使用料・手数料	168	181	150
	財産貸付料	0	0	0
	補助金・負担金	0	0	0
	その他	0	0	0



凡例 ■ 総額(千円) ▲ 面積あたり(円)

利用情報

区 分	単位	2013年度	2014年度	2015年度
1 利用可能日数	日	357	357	357
2 一般利用者数 (各種団体)	人	45,513	38,888	50,380
3				
4				
5				
6				
7				
8				
9				
10				



凡例 ■ 1 ▲ 2

特記事項

施設メモ	
------	--

施設カルテ(建物情報一覧 1~50)

基準日 2016年3月31日

施設基本情報

施設名	蕪山福祉センター 蕪山保健センター
所在地	四日町 302-1

建物(棟)基本情報

ID	棟名称	棟用途	主体構造	建築年	階数		一階面積 (㎡)	延床面積 (㎡)	耐震 診断	耐震 性能
					地上	地下				
1	福祉保健センター	福祉保健センター	RC	1998	2	0	1,774.59	3,168.27	不要	I
2										
3										
4										
5										
6										
7										
8										
9										
10										
11										
12										
13										
14										
15										
16										
17										
18										
19										
20										
21										
22										
23										
24										
25										
26										
27										
28										
29										
30										
31										
32										
33										
34										
35										
36										
37										
38										
39										
40										
41										
42										
43										
44										
45										
46										
47										
48										
49										
50										

施設カルテ(現況用)

基準日 2016年3月31日

施設基本情報

施設名称	伊豆保健医療センター管理棟		
所管局部	総務部		
所管課	管財営繕課		
所在地	田京270-1		
施設管理番号	2009	防災拠点指定等	救護所
施設分類	医療施設	施設用途	医療施設/医療施設
小学校区	大仁小学校区	中学校区	大仁中学校区
配置形態	併設施設	運営形態	民営(貸付)
目的外使用	無	延床面積	643.12 m ²
借地の状況	全所有	敷地面積	6,059.03 m ²

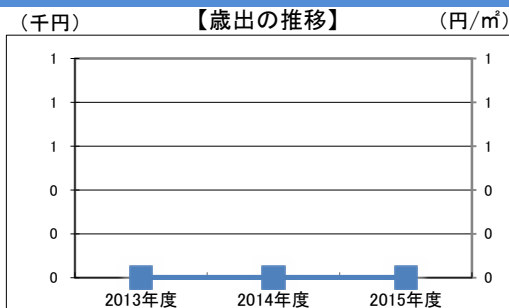


施設概要	公益財団法人伊豆医療保健センターに貸与				
設置目的	—				
設置根拠 (設置条例等)	—				
用途地域	近隣商業地域	法定容積率	200 %	法定建ぺい率	80 %
供用開始日	2008年10月1日	供用廃止日	—	全棟数	1 棟
解体等の制限	不明				
			駐車台数	不明 台	

財務情報

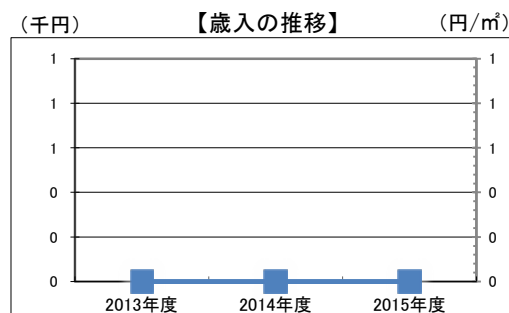
●歳出 (千円)

区分	2013年度	2014年度	2015年度
維持管理にかかる経費	0	0	0
電気代	0	0	0
プロパンガス代	0	0	0
ガソリン代	0	0	0
重油代	0	0	0
灯油代	0	0	0
軽油代	0	0	0
上水道代	0	0	0
下水道代	0	0	0
光熱水費その他	0	0	0
維持保全費	0	0	0
工事費	0	0	0
指定管理料	0	0	0
土地・建物の使用料	0	0	0
人件費	0	0	0
その他	0	0	0



●歳入 (千円)

区分	2013年度	2014年度	2015年度
使用料等の収入	0	0	0
使用料・手数料	0	0	0
財産貸付料	0	0	0
補助金・負担金	0	0	0
その他	0	0	0



凡例 ■ 総額(千円) ■ 面積あたり(円)

利用情報

区分	単位	2013年度	2014年度	2015年度
1 一般利用者数	人	0	0	0
2				
3				
4				
5				
6				
7				
8				
9				
10				

【グラフ対象区分の推移】 (人)



特記事項

施設メモ	
------	--

施設カルテ(建物情報一覧 1~50)

基準日 2016年3月31日

施設基本情報

施設名	伊豆保健医療センター管理棟
所在地	田京270-1

建物(棟)基本情報

ID	棟名称	棟用途	主体構造	建築年	階数		一階面積 (㎡)	延床面積 (㎡)	耐震 診断	耐震 性能
					地上	地下				
1	伊豆保健医療センター管理棟	管理棟	鉄骨造陸屋根	1990	3	0	255.49	643.12	不要	I
2										
3										
4										
5										
6										
7										
8										
9										
10										
11										
12										
13										
14										
15										
16										
17										
18										
19										
20										
21										
22										
23										
24										
25										
26										
27										
28										
29										
30										
31										
32										
33										
34										
35										
36										
37										
38										
39										
40										
41										
42										
43										
44										
45										
46										
47										
48										
49										
50										

施設カルテ(現況用)

基準日 2016年3月31日

施設基本情報

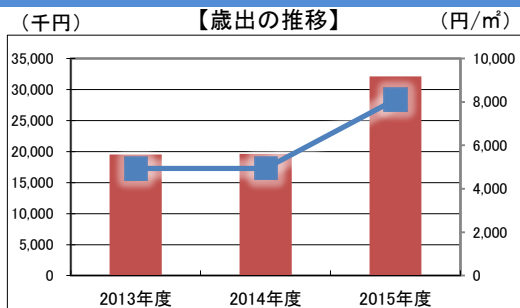
施設名称	伊豆長岡庁舎		
所管局 部	総務部		
所管課	管財営繕課		
所在地	長岡340-1		
施設管理番号	1022	防災拠点指定等	災害対策本部
施設分類	行政系施設	施設用途	庁舎等/庁舎等
小学校区	長岡南小学校	中学校区	長岡中学校
配置形態	単独施設	運営形態	直営
目的外使用	無	延床面積	3,960.00 m ²
借地の状況	全所有	敷地面積	5,168.69 m ²



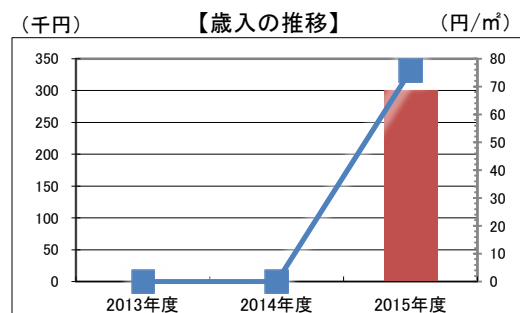
施設概要	市役所庁舎				
設置目的	地方自治法に規定する事務を実施するため				
設置根拠 (設置条例等)	伊豆の国市役所の位置を定める条例				
用途地域	第二種住居地域	法定容積率	200 %	法定建ぺい率	60 %
供用開始日	1980年4月1日	供用廃止日	—	全棟数	1 棟
解体等の制限	補助金による制限あり				
			駐車台数	80 台	

財務情報

●歳出 (千円)		2013年度	2014年度	2015年度
区 分				
維持管理にかかる経費		19,530	19,643	32,097
内 訳	電気代	6,968	8,334	7,553
	プロパンガス代	0	0	0
	ガソリン代	0	0	0
	重油代	0	0	0
	灯油代	0	0	0
	軽油代	0	0	0
	上水道代	202	301	263
	下水道代	118	224	166
	光熱水費その他	0	0	0
	維持保全費	8,574	9,715	8,810
	工事費	3,668	1,069	15,305
	指定管理料	0	0	0
	土地・建物の使用料	0	0	0
	人件費	0	0	0
	その他	0	0	0



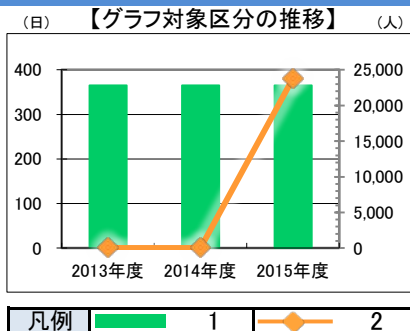
●歳入 (千円)		2013年度	2014年度	2015年度
区 分				
使用料等の収入		0	0	300
内 訳	使用料・手数料	0	0	0
	財産貸付料	0	0	300
	補助金・負担金	0	0	0
	その他	0	0	0



凡例 ■ 総額(千円) ■ 面積あたり(円)

利用情報

区 分	単位	2013年度	2014年度	2015年度
1 利用可能日数	日	365	365	366
2 一般利用者数	人	不明	不明	23,767
3				
4				
5				
6				
7				
8				
9				
10				



凡例 ■ 1 ■ 2

特記事項

施設メモ	
------	--

施設カルテ(建物情報一覧 1~50)

基準日 2016年3月31日

施設基本情報

施設名	伊豆長岡庁舎
所在地	長岡340-1

建物(棟)基本情報

ID	棟名称	棟用途	主体構造	建築年	階数		一階面積 (㎡)	延床面積 (㎡)	耐震 診断	耐震 性能
					地上	地下				
1	庁舎	庁舎	SRC	1979	3	0	1,119.05	3,960.00	不明	I a
2										
3										
4										
5										
6										
7										
8										
9										
10										
11										
12										
13										
14										
15										
16										
17										
18										
19										
20										
21										
22										
23										
24										
25										
26										
27										
28										
29										
30										
31										
32										
33										
34										
35										
36										
37										
38										
39										
40										
41										
42										
43										
44										
45										
46										
47										
48										
49										
50										

施設カルテ(現況用)

基準日 2016年3月31日

施設基本情報

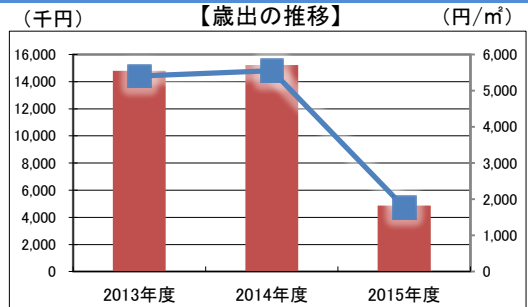
施設名称	葦山庁舎		
所管局 部	総務部		
所管課	管財営繕課		
所在地	四日町243		
施設管理番号	1119	防災拠点指定等	指定なし
施設分類	行政系施設	施設用途	庁舎等/庁舎等
小学校区	葦山小学校	中学校区	葦山中学校
配置形態	単独施設	運営形態	直営
目的外使用	無	延床面積	2,740.82 m ²
借地の状況	一部所有	敷地面積	6,012.00 m ²



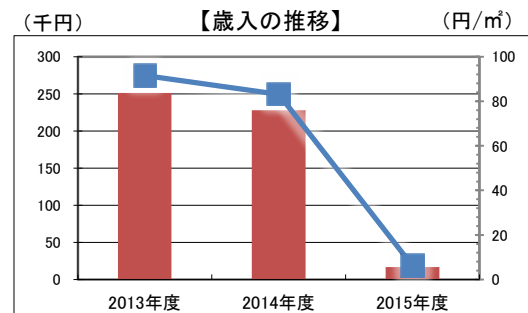
施設概要	事務所, 会議室, 食堂, 和室				
設置目的	平成27年3月閉鎖、支所機能は農村環境改善センター内に移転				
設置根拠 (設置条例等)	伊豆の国市支所設置条例				
用途地域	第二種住居地域	法定容積率	200 %	法定建ぺい率	60 %
供用開始日	1977年11月2日	供用廃止日	—	全棟数	1 棟
解体等の制限	不明				
			駐車台数	68 台	

財務情報

●歳出		(千円)		
区 分		2013年度	2014年度	2015年度
維持管理にかかる経費		14,801	15,215	4,860
内 訳	電気代	3,536	3,952	1,850
	プロパンガス代	25	27	0
	ガソリン代	0	0	0
	重油代	0	0	0
	灯油代	900	427	0
	軽油代	0	0	0
	上水道代	79	72	82
	下水道代	84	76	87
	光熱水費その他	0	0	0
	維持保全費	8,704	8,452	632
	工事費	0	0	0
	指定管理料	0	0	0
	土地・建物の使用料	1,473	2,209	2,209
	人件費	0	0	0
その他	0	0	0	



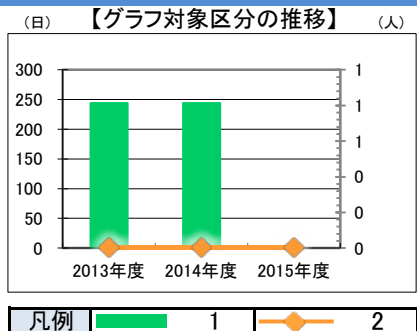
●歳入		(千円)		
区 分		2013年度	2014年度	2015年度
使用料等の収入		251	228	17
内 訳	使用料・手数料	251	228	17
	財産貸付料	0	0	0
	補助金・負担金	0	0	0
	その他	0	0	0



凡例 ■ 総額(千円) ▲ 面積あたり(円)

利用情報

区 分	単位	2013年度	2014年度	2015年度
1 利用可能日数	日	244	244	0
2 一般利用者数(市民)	人	不明	不明	0
3				
4				
5				
6				
7				
8				
9				
10				



凡例 ■ 1 ▲ 2

特記事項

施設メモ	
------	--

施設カルテ(建物情報一覧 1~50)

基準日 2016年3月31日

施設基本情報

施設名	蕪山庁舎
所在地	四日町243

建物(棟)基本情報

ID	棟名称	棟用途	主体構造	建築年	階数		一階面積 (㎡)	延床面積 (㎡)	耐震 診断	耐震 性能
					地上	地下				
1	庁舎	庁舎	SRC	1977	3	0	770.06	2,740.82	不明	Ⅲ
2										
3										
4										
5										
6										
7										
8										
9										
10										
11										
12										
13										
14										
15										
16										
17										
18										
19										
20										
21										
22										
23										
24										
25										
26										
27										
28										
29										
30										
31										
32										
33										
34										
35										
36										
37										
38										
39										
40										
41										
42										
43										
44										
45										
46										
47										
48										
49										
50										

施設カルテ(現況用)

基準日 2016年3月31日

施設基本情報

施設名称	大仁庁舎		
所管局部	市民福祉部		
所管課	市民課大仁支所		
所在地	田京299-6		
施設管理番号	1120	防災拠点指定等	避難所
施設分類	行政系施設	施設用途	庁舎等/庁舎等
小学校区	大仁北小学校	中学校区	大仁中学校
配置形態	併設施設	運営形態	直営
目的外使用	有	延床面積	3,516.00 m ²
借地の状況	全所有	敷地面積	5,928.66 m ²

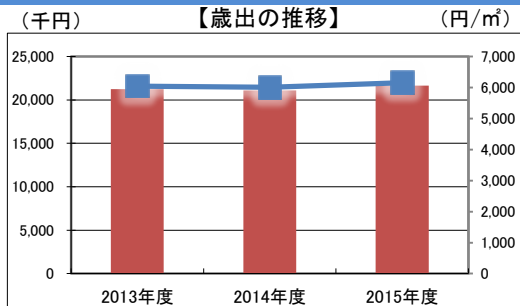


施設概要	事務室、会議室、食堂など				
設置目的	合併前の大仁町庁舎				
設置根拠 (設置条例等)	伊豆の国市支所設置条例				
用途地域	近隣商業地域	法定容積率	200 %	法定建ぺい率	80 %
供用開始日	1978年3月6日	供用廃止日	—	全棟数	2 棟
解体等の制限	不明			駐車台数	93 台

財務情報

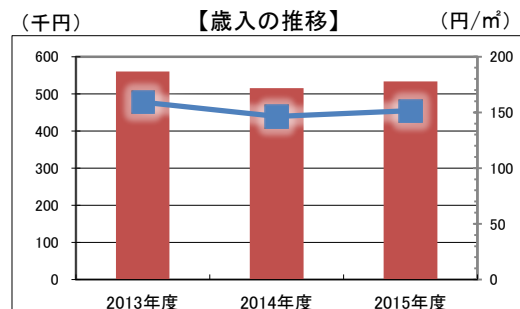
●歳出 (千円)

区分	2013年度	2014年度	2015年度
維持管理にかかる経費	21,244	21,112	21,640
電気代	5,629	6,720	6,210
プロパンガス代	18	19	19
ガソリン代	0	0	0
重油代	0	0	0
灯油代	1,722	1,337	779
軽油代	0	0	0
上水道代	138	148	149
下水道代	112	116	111
光熱水費その他	0	0	0
維持保全費	10,681	10,680	12,705
工事費	122	76	457
指定管理料	0	0	0
土地・建物の使用料	0	0	0
人件費	2,822	2,016	1,210
その他	0	0	0



●歳入 (千円)

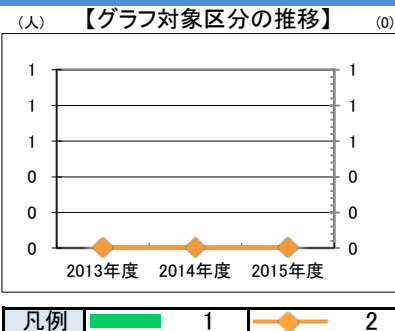
区分	2013年度	2014年度	2015年度
使用料等の収入	560	515	533
使用料・手数料	417	372	385
財産貸付料	0	0	0
補助金・負担金	143	143	148
その他	0	0	0



凡例 ■ 総額(千円) ■ 面積あたり(円)

利用情報

区分	単位	2013年度	2014年度	2015年度
1 一般利用者数(市民)	人	不明	不明	不明
2				
3				
4				
5				
6				
7				
8				
9				
10				



凡例 ■ 1 ■ 2

特記事項

施設メモ	
------	--

施設カルテ(建物情報一覧 1~50)

基準日 2016年3月31日

施設基本情報

施設名	大仁庁舎
所在地	田京299-6

建物(棟)基本情報

ID	棟名称	棟用途	主体構造	建築年	階数		一階面積 (㎡)	延床面積 (㎡)	耐震 診断	耐震 性能
					地上	地下				
1	庁舎	庁舎	SRC	1978	3	0	1,409.90	2,972.00	実施済	I
2	庁舎	倉庫・車庫	RC	1978	2	0	140.00	280.00	未実施	不明
3	庁舎	倉庫・事務所	RC	1980	2	0	144.30	264.00	不明	I
4										
5										
6										
7										
8										
9										
10										
11										
12										
13										
14										
15										
16										
17										
18										
19										
20										
21										
22										
23										
24										
25										
26										
27										
28										
29										
30										
31										
32										
33										
34										
35										
36										
37										
38										
39										
40										
41										
42										
43										
44										
45										
46										
47										
48										
49										
50										

施設カルテ(現況用)

基準日 2016年3月31日

施設基本情報

施設名称	江間防災センター		
所管局部	地域安全部		
所管課	危機管理課		
所在地	南江間1212-1		
施設管理番号	1040	防災拠点指定等	避難所
施設分類	行政系施設	施設用途	その他行政系施設/その他行政系施設
小学校区	長岡北小学校	中学校区	長岡中学校
配置形態	複合施設	運営形態	指定管理
目的外使用	無	延床面積	340.00 m ²
借地の状況	全所有	敷地面積	3,027.00 m ²

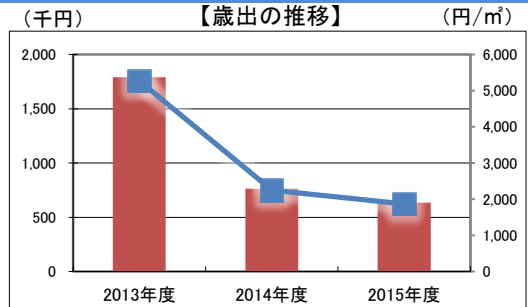


施設概要	展示教室、湯沸室、倉庫				
設置目的	地域拠点防災施設とするため				
設置根拠 (設置条例等)	伊豆の国市防災センターの設置及び管理に関する条例				
用途地域	指定なし	法定容積率	200 %	法定建ぺい率	60 %
供用開始日	1984年4月1日	供用廃止日	—	全棟数	1 棟
解体等の制限	不明				
			駐車台数	50 台	

財務情報

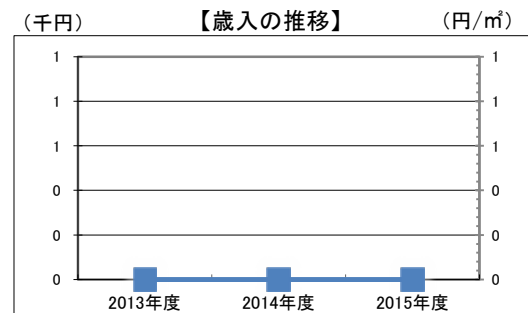
●歳出 (千円)

区分	2013年度	2014年度	2015年度
維持管理にかかる経費	1,791	764	635
電気代	265	266	249
プロパンガス代	24	26	26
ガソリン代	0	0	0
重油代	0	0	0
灯油代	0	0	0
軽油代	0	0	0
上水道代	19	20	20
下水道代	0	0	0
光熱水費その他	14	15	15
維持保全費	188	112	0
工事費	956	0	0
指定管理料	0	0	0
土地・建物の使用料	0	0	0
人件費	323	323	323
その他	2	2	2



●歳入 (千円)

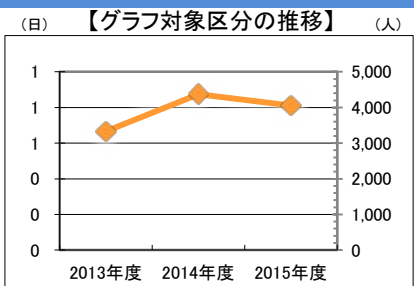
区分	2013年度	2014年度	2015年度
使用料等の収入	0	0	0
使用料・手数料	0	0	0
財産貸付料	0	0	0
補助金・負担金	0	0	0
その他	0	0	0



凡例 ■ 総額(千円) —■— 面積あたり(円)

利用情報

区分	単位	2013年度	2014年度	2015年度
1 利用可能日数	日	不明	不明	不明
2 一般利用者数	人	3,330	4,370	4,050
3				
4				
5				
6				
7				
8				
9				
10				



凡例 ■ 1 —◆— 2

特記事項

施設メモ	
------	--

施設カルテ(建物情報一覧 1~50)

基準日 2016年3月31日

施設基本情報

施設名	江間防災センター
所在地	南江間1212-1

建物(棟)基本情報

ID	棟名称	棟用途	主体構造	建築年	階数		一階面積 (㎡)	延床面積 (㎡)	耐震 診断	耐震 性能
					地上	地下				
1	江間防災センター	防災センター	鉄筋コンクリート構造	1984	2	0	170.00	340.00	不要	I
2										
3										
4										
5										
6										
7										
8										
9										
10										
11										
12										
13										
14										
15										
16										
17										
18										
19										
20										
21										
22										
23										
24										
25										
26										
27										
28										
29										
30										
31										
32										
33										
34										
35										
36										
37										
38										
39										
40										
41										
42										
43										
44										
45										
46										
47										
48										
49										
50										

施設カルテ(現況用)

基準日 2016年3月31日

施設基本情報

施設名称	中島防災センター		
所管局部	地域安全部		
所管課	危機管理課		
所在地	中島 257-3		
施設管理番号	1041	防災拠点指定等	避難所
施設分類	行政系施設	施設用途	その他行政系施設/その他行政系施設
小学校区	大仁小学校	中学校区	大仁中学校
配置形態	単独施設	運営形態	指定管理
目的外使用	無	延床面積	424.95 m ²
借地の状況	全所有	敷地面積	714.49 m ²

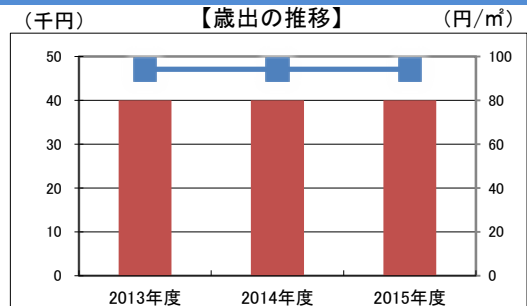


施設概要	研修室兼弱者収容室、炊出し訓練室、研修室兼避難者収容室				
設置目的	地域拠点防災施設とするため				
設置根拠 (設置条例等)	伊豆の国市防災センターの設置及び管理に関する条例				
用途地域	指定なし	法定容積率	200 %	法定建ぺい率	60 %
供用開始日	1998年4月1日	供用廃止日	—	全棟数	1 棟
解体等の制限	不明				
			駐車台数	15 台	

財務情報

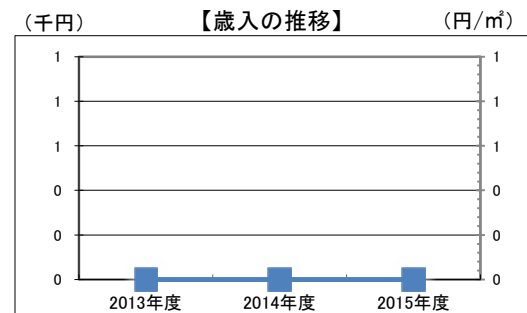
●歳出 (千円)

区分	2013年度	2014年度	2015年度
維持管理にかかる経費	40	40	40
電気代	0	0	0
プロパンガス代	0	0	0
ガソリン代	0	0	0
重油代	0	0	0
灯油代	0	0	0
軽油代	0	0	0
上水道代	0	0	0
下水道代	0	0	0
光熱水費その他	0	0	0
維持保全費	0	0	0
工事費	0	0	0
指定管理料	0	0	0
土地・建物の使用料	0	0	0
人件費	40	40	40
その他	0	0	0



●歳入 (千円)

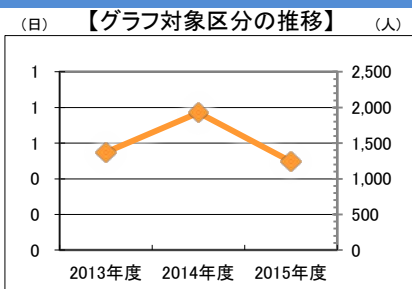
区分	2013年度	2014年度	2015年度
使用料等の収入	0	0	0
使用料・手数料	0	0	0
財産貸付料	0	0	0
補助金・負担金	0	0	0
その他	0	0	0



凡例 ■ 総額(千円) ■ 面積あたり(円)

利用情報

区分	単位	2013年度	2014年度	2015年度
1 利用可能日数	日	不明	不明	不明
2 一般利用者数	人	1,369	1,925	1,241
3				
4				
5				
6				
7				
8				
9				
10				



凡例 ■ 1 ■ 2

特記事項

施設メモ	
------	--

施設カルテ(建物情報一覧 1~50)

基準日 2016年3月31日

施設基本情報

施設名	中島防災センター
所在地	中島 257-3

建物(棟)基本情報

ID	棟名称	棟用途	主体構造	建築年	階数		一階面積 (㎡)	延床面積 (㎡)	耐震 診断	耐震 性能
					地上	地下				
1	中島防災センター	防災センター	鉄骨準耐火構造	1998	2	0	219.43	424.95	不要	I
2										
3										
4										
5										
6										
7										
8										
9										
10										
11										
12										
13										
14										
15										
16										
17										
18										
19										
20										
21										
22										
23										
24										
25										
26										
27										
28										
29										
30										
31										
32										
33										
34										
35										
36										
37										
38										
39										
40										
41										
42										
43										
44										
45										
46										
47										
48										
49										
50										

施設カルテ(現況用)

基準日 2016年3月31日

施設基本情報

施設名称	御門防災センター		
所管局部	地域安全部		
所管課	危機管理課		
所在地	御門 32-1		
施設管理番号	1042	防災拠点指定等	避難所
施設分類	行政系施設	施設用途	その他行政系施設/その他行政系施設
小学校区	大仁北小学校	中学校区	大仁中学校
配置形態	単独施設	運営形態	指定管理
目的外使用	無	延床面積	351.39 m ²
借地の状況	全所有	敷地面積	376.71 m ²

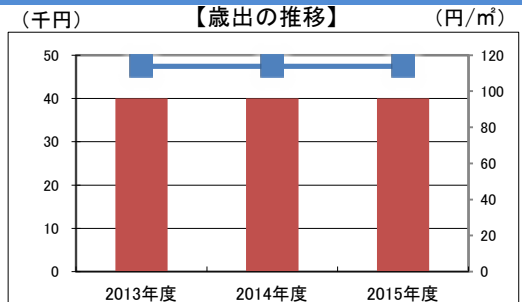


施設概要	防災研修室、避難者収容室、補完室、炊出し訓練室、会議室		
設置目的	地域拠点防災施設とするため		
設置根拠 (設置条例等)	伊豆の国市防災センターの設置及び管理に関する条例		
用途地域	第一種中高層住居専用地域	法定容積率	150 %
			法定建ぺい率 60 %
供用開始日	1999年4月1日	供用廃止日	—
		全棟数	1 棟
		駐車台数	10 台
解体等の制限	不明		

財務情報

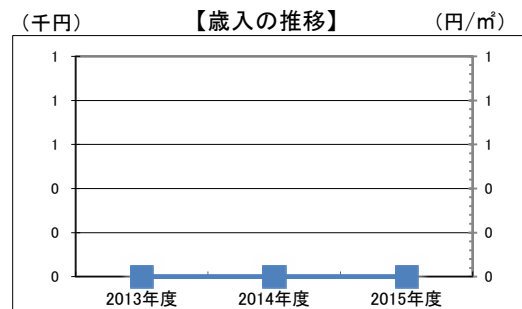
●歳出 (千円)

区分	2013年度	2014年度	2015年度
維持管理にかかる経費	40	40	40
電気代	0	0	0
プロパンガス代	0	0	0
ガソリン代	0	0	0
重油代	0	0	0
灯油代	0	0	0
軽油代	0	0	0
上水道代	0	0	0
下水道代	0	0	0
光熱水費その他	0	0	0
維持保全費	0	0	0
工事費	0	0	0
指定管理料	0	0	0
土地・建物の使用料	0	0	0
人件費	40	40	40
その他	0	0	0



●歳入 (千円)

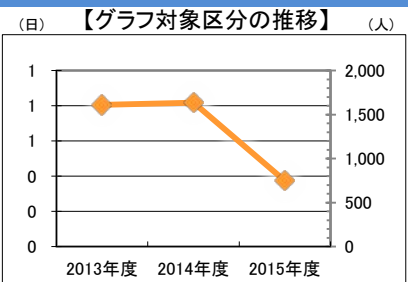
区分	2013年度	2014年度	2015年度
使用料等の収入	0	0	0
使用料・手数料	0	0	0
財産貸付料	0	0	0
補助金・負担金	0	0	0
その他	0	0	0



凡例 ■ 総額(千円) ■ 面積あたり(円)

利用情報

区分	単位	2013年度	2014年度	2015年度
1 利用可能日数	日	不明	不明	不明
2 一般利用者数	人	1,609	1,633	746
3				
4				
5				
6				
7				
8				
9				
10				



凡例 ■ 1 ■ 2

特記事項

施設メモ	
------	--

施設カルテ(建物情報一覧 1~50)

基準日 2016年3月31日

施設基本情報

施設名	御門防災センター
所在地	御門 32-1

建物(棟)基本情報

ID	棟名称	棟用途	主体構造	建築年	階数		一階面積 (㎡)	延床面積 (㎡)	耐震 診断	耐震 性能
					地上	地下				
1	御門防災センター	防災センター	鉄骨準耐火構造	1999	2	0	247.40	351.39	不要	I
2										
3										
4										
5										
6										
7										
8										
9										
10										
11										
12										
13										
14										
15										
16										
17										
18										
19										
20										
21										
22										
23										
24										
25										
26										
27										
28										
29										
30										
31										
32										
33										
34										
35										
36										
37										
38										
39										
40										
41										
42										
43										
44										
45										
46										
47										
48										
49										
50										

施設カルテ(現況用)

基準日 2016年3月31日

施設基本情報

施設名称	岩戸		
所管局 部	総務部		
所管課	管財営繕課		
所在地	南條1384		
施設管理番号	1023	防災拠点指定等	指定なし
施設分類	公営住宅	施設用途	公営住宅/公営住宅
小学校区	斐山南小学校区	中学校区	斐山中学校
配置形態	併設施設	運営形態	直営
目的外使用	無	延床面積	1,426.60 m ²
借地の状況	全所有	敷地面積	6,153.65 m ²

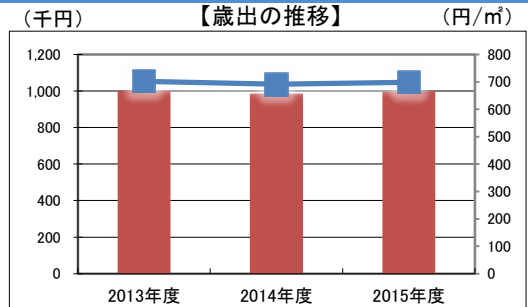


施設概要	住宅				
設置目的	住宅に困窮する低額所得者に対して低廉な家賃で住宅を賃貸することにより、市民生活の安定と社会福祉の増進に寄与する				
設置根拠 (設置条例等)	公営住宅法 伊豆の国市市営住宅管理条例				
用途地域	指定なし	法定容積率	200 %	法定建ぺい率	60 %
供用開始日	1967年4月1日	供用廃止日	—	全棟数	21 棟
解体等の制限	補助金による制限あり				

財務情報

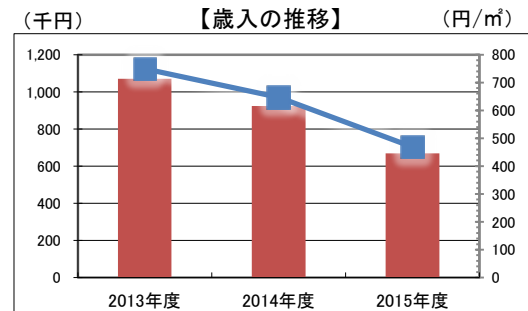
●歳出 (千円)

区 分	2013年度	2014年度	2015年度
維持管理にかかる経費	1,001	986	996
電気代	0	0	0
プロパンガス代	0	0	0
ガソリン代	0	0	0
重油代	0	0	0
灯油代	0	0	0
軽油代	0	0	0
上水道代	0	0	0
下水道代	0	0	0
光熱水費その他	0	0	0
維持保全費	195	180	190
工事費	0	0	0
指定管理料	0	0	0
土地・建物の使用料	0	0	0
人件費	806	806	806
その他	0	0	0



●歳入 (千円)

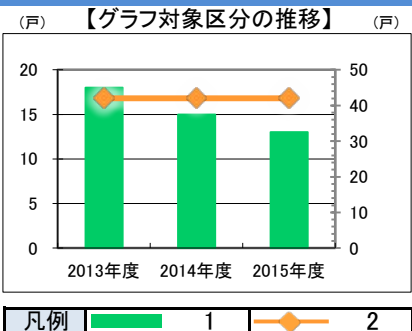
区 分	2013年度	2014年度	2015年度
使用料等の収入	1,070	923	669
使用料・手数料	1,070	923	669
財産貸付料	0	0	0
補助金・負担金	0	0	0
その他	0	0	0



凡例 ■ 総額(千円) ■ 面積あたり(円)

利用情報

区 分	単位	2013年度	2014年度	2015年度
1 入居戸数	戸	18	15	13
2 管理戸数	戸	42	42	42
3 政策空家戸数	戸	24	27	29
4				
5				
6				
7				
8				
9				
10				



凡例 ■ 1 ◆ 2

特記事項

施設メモ	
------	--

施設カルテ(建物情報一覧 1~50)

基準日 2016年3月31日

施設基本情報

施設名	岩戸
所在地	南條1384

建物(棟)基本情報

ID	棟名称	棟用途	主体構造	建築年	階数		一階面積 (㎡)	延床面積 (㎡)	耐震 診断	耐震 性能
					地上	地下				
1	A-15, 16	住宅	木造	1967	1	0	62.00	62.00	未実施	なし
2	A-17, 18	住宅	木造	1967	1	0	62.00	62.00	未実施	なし
3	A-19, 20	住宅	木造	1967	1	0	62.00	62.00	未実施	なし
4	B-1	住宅	木造	1968	1	0	31.50	31.50	未実施	なし
5	B-2, 3	住宅	木造	1968	1	0	73.40	73.40	未実施	なし
6	B-4, 5	住宅	木造	1968	1	0	73.40	73.40	未実施	なし
7	B-6, 7	住宅	木造	1968	1	0	63.00	63.00	未実施	なし
8	B-8, 9	住宅	木造	1968	1	0	73.40	73.40	未実施	なし
9	B-10, 11	住宅	木造	1968	1	0	73.40	73.40	未実施	なし
10	B-12, 13	住宅	木造	1968	1	0	63.00	63.00	未実施	なし
11	A-1	住宅	木造	1967	1	0	31.00	31.00	未実施	なし
12	C-1, 2, 3	住宅	PC	1969	2	0	59.25	118.50	不明	あり
13	C-4, 5, 6	住宅	PC	1969	2	0	59.25	118.50	不明	あり
14	C-7, 8, 9	住宅	PC	1969	2	0	59.25	118.50	不明	あり
15	A-2, 3	住宅	木造	1967	1	0	62.00	62.00	未実施	なし
16	A-4, 5	住宅	木造	1967	1	0	62.00	62.00	未実施	なし
17	A-6, 7	住宅	木造	1967	1	0	62.00	62.00	未実施	なし
18	A-8, 9	住宅	木造	1967	1	0	62.00	62.00	未実施	なし
19	A-10, 11	住宅	木造	1967	1	0	62.00	62.00	未実施	なし
20	A-12, 13	住宅	木造	1967	1	0	62.00	62.00	未実施	なし
21	A-14	住宅	木造	1967	1	0	31.00	31.00	未実施	なし
22										
23										
24										
25										
26										
27										
28										
29										
30										
31										
32										
33										
34										
35										
36										
37										
38										
39										
40										
41										
42										
43										
44										
45										
46										
47										
48										
49										
50										

施設カルテ(現況用)

基準日 2016年3月31日

施設基本情報

施設名称	三福		
所管局 部	総務部		
所管課	管財営繕課		
所在地	三福1243		
施設管理番号	1024	防災拠点指定等	指定なし
施設分類	公営住宅	施設用途	公営住宅/公営住宅
小学校区	大仁小学校区	中学校区	大仁中学校区
配置形態	併設施設	運営形態	直営
目的外使用	無	延床面積	728.00 m ²
借地の状況	一部所有	敷地面積	2,729.44 m ²

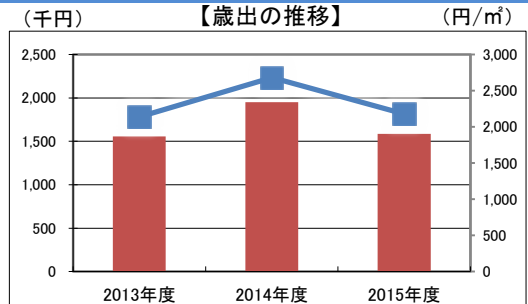


施設概要	住宅				
設置目的	住宅に困窮する低額所得者に対して低廉な家賃で住宅を賃貸することにより、市民生活の安定と社会福祉の増進に寄与する				
設置根拠 (設置条例等)	公営住宅法 伊豆の国市市営住宅管理条例				
用途地域	指定なし	法定容積率	200 %	法定建ぺい率	60 %
供用開始日	1970年8月20日	供用廃止日	—	全棟数	4 棟
解体等の制限	補助金による制限あり				

財務情報

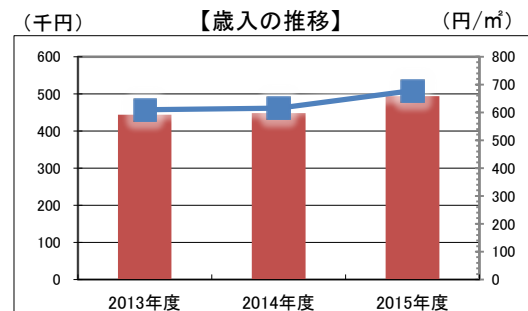
●歳出 (千円)

区 分	2013年度	2014年度	2015年度
維持管理にかかる経費	1,556	1,950	1,586
電気代	0	0	0
プロパンガス代	0	0	0
ガソリン代	0	0	0
重油代	0	0	0
灯油代	0	0	0
軽油代	0	0	0
上水道代	0	0	0
下水道代	0	0	0
光熱水費その他	0	0	0
維持保全費	29	423	59
工事費	0	0	0
指定管理料	0	0	0
土地・建物の使用料	721	721	721
人件費	806	806	806
その他	0	0	0



●歳入 (千円)

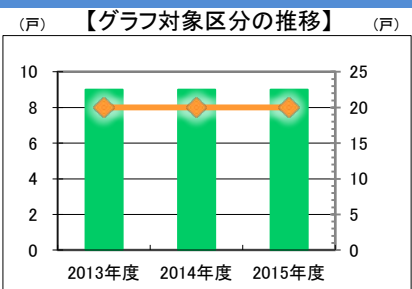
区 分	2013年度	2014年度	2015年度
使用料等の収入	444	448	494
使用料・手数料	444	448	494
財産貸付料	0	0	0
補助金・負担金	0	0	0
その他	0	0	0



凡例 ■ 総額(千円) ▲ 面積あたり(円)

利用情報

区 分	単位	2013年度	2014年度	2015年度
1 入居戸数	戸	9	9	9
2 管理戸数	戸	20	20	20
3 政策空家戸数	戸	11	11	11
4				
5				
6				
7				
8				
9				
10				



凡例 ■ 1 ▲ 2

特記事項

施設メモ	
------	--

施設カルテ(建物情報一覧 1~50)

基準日 2016年3月31日

施設基本情報

施設名	三福
所在地	三福1243

建物(棟)基本情報

ID	棟名称	棟用途	主体構造	建築年	階数		一階面積 (㎡)	延床面積 (㎡)	耐震 診断	耐震 性能
					地上	地下				
1	1	住宅	LGS	1970	1	0	182.00	182.00	不明	なし
2	2	住宅	LGS	1970	1	0	182.00	182.00	不明	なし
3	3	住宅	LGS	1970	1	0	182.00	182.00	不明	なし
4	4	住宅	LGS	1970	1	0	182.00	182.00	不明	なし
5										
6										
7										
8										
9										
10										
11										
12										
13										
14										
15										
16										
17										
18										
19										
20										
21										
22										
23										
24										
25										
26										
27										
28										
29										
30										
31										
32										
33										
34										
35										
36										
37										
38										
39										
40										
41										
42										
43										
44										
45										
46										
47										
48										
49										
50										

施設カルテ(現況用)

基準日 2016年3月31日

施設基本情報

施設名称	田京		
所管局 部	総務部		
所管課	管財当 繕課		
所在地	御門 449-6		
施設管理番号	1025	防災拠点指定等	指定なし
施設分類	公営住宅	施設用途	公営住宅/公営住宅
小学校区	大仁小学校	中学校区	大仁中学校
配置形態	併設施設	運営形態	直営
目的外使用	有	延床面積	888.00 m ²
借地の状況	全所有	敷地面積	2,297.63 m ²

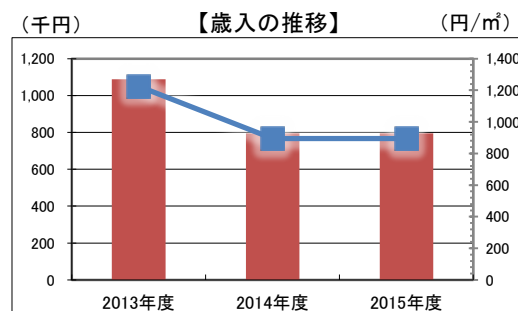
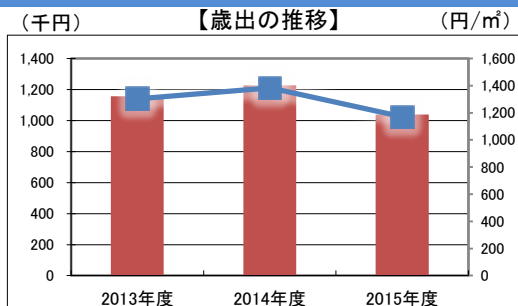


施設概要	住宅				
設置目的	住宅に困窮する低額所得者に対して低廉な家賃で住宅を賃貸することにより、市民生活の安定と社会福祉の増進に寄与する				
設置根拠 (設置条例等)	公営住宅法 伊豆の国市市営住宅管理条例				
用途地域	指定なし	法定容積率	200 %	法定建ぺい率	60 %
供用開始日	1973年11月10日	供用廃止日	—	全棟数	4 棟
解体等の制限	補助金による制限あり				

財務情報

●歳出 (千円)

区 分	2013年度	2014年度	2015年度
維持管理にかかる経費	1,157	1,227	1,039
電気代	0	0	0
プロパンガス代	0	0	0
ガソリン代	0	0	0
重油代	0	0	0
灯油代	0	0	0
軽油代	0	0	0
上水道代	0	0	0
下水道代	0	0	0
光熱水費その他	0	0	0
維持保全費	351	421	233
工事費	0	0	0
指定管理料	0	0	0
土地・建物の使用料	0	0	0
人件費	806	806	806
その他	0	0	0



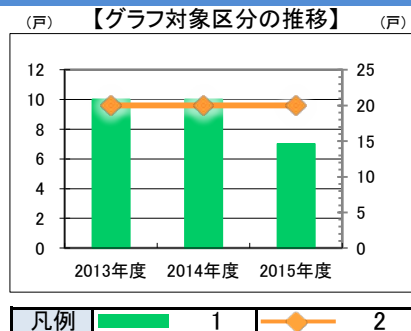
●歳入 (千円)

区 分	2013年度	2014年度	2015年度
使用料等の収入	1,088	795	795
使用料・手数料	1,088	795	795
財産貸付料	0	0	0
補助金・負担金	0	0	0
その他	0	0	0

凡例 ■ 総額(千円) ■ 面積あたり(円)

利用情報

区 分	単位	2013年度	2014年度	2015年度
1 入居戸数	戸	10	10	7
2 管理戸数	戸	20	20	20
3 政策空家戸数	戸	10	10	13
4				
5				
6				
7				
8				
9				
10				



特記事項

施設メモ	
------	--

施設カルテ(建物情報一覧 1~50)

基準日 2016年3月31日

施設基本情報

施設名	田京
所在地	御門 449-6

建物(棟)基本情報

ID	棟名称	棟用途	主体構造	建築年	階数		一階面積 (㎡)	延床面積 (㎡)	耐震 診断	耐震 性能
					地上	地下				
1	A棟	住宅	PC	1973	1	0	115.25	230.50	不明	無
2	B棟	住宅	PC	1973	1	0	115.25	230.50	不明	無
3	C棟	住宅	PC	1973	1	0	106.75	213.50	不明	無
4	D棟	住宅	PC	1973	1	0	106.75	213.50	不明	無
5										
6										
7										
8										
9										
10										
11										
12										
13										
14										
15										
16										
17										
18										
19										
20										
21										
22										
23										
24										
25										
26										
27										
28										
29										
30										
31										
32										
33										
34										
35										
36										
37										
38										
39										
40										
41										
42										
43										
44										
45										
46										
47										
48										
49										
50										

施設カルテ(現況用)

基準日 2016年3月31日

施設基本情報

施設名称	狩野川		
所管局部	総務部		
所管課	管財営繕課		
所在地	富士見 745-1		
施設管理番号	1026	防災拠点指定等	指定なし
施設分類	公営住宅	施設用途	公営住宅/公営住宅
小学校区	長岡南小学校	中学校区	長岡中学校
配置形態	併設施設	運営形態	直営
目的外使用	無	延床面積	1,411.20 m ²
借地の状況	全所有	敷地面積	2,765.00 m ²

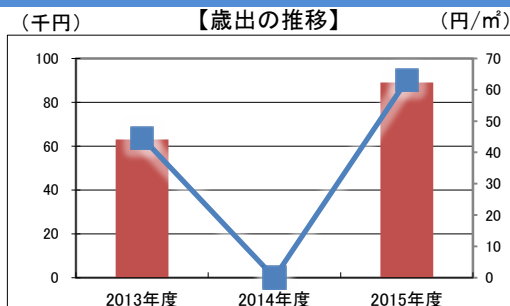


施設概要	住宅				
設置目的	住宅に困窮する低額所得者に対して低廉な家賃で住宅を賃貸することにより、市民生活の安定と社会福祉の増進に寄与する				
設置根拠 (設置条例等)	公営住宅法 伊豆の国市市営住宅管理条例				
用途地域	指定なし	法定容積率	200 %	法定建ぺい率	60 %
供用開始日	1977年4月1日	供用廃止日	—	全棟数	2 棟
解体等の制限	補助金による制限あり				

財務情報

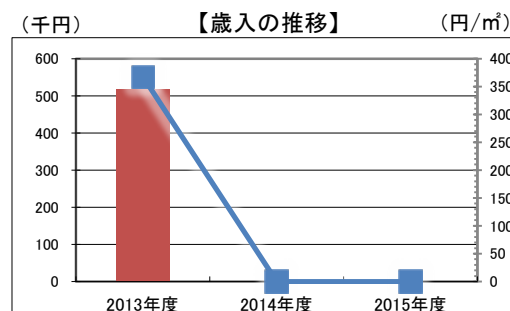
●歳出 (千円)

区分	2013年度	2014年度	2015年度
維持管理にかかる経費	63	0	89
電気代	0	0	0
プロパンガス代	0	0	0
ガソリン代	0	0	0
重油代	0	0	0
灯油代	0	0	0
軽油代	0	0	0
上水道代	0	0	0
下水道代	0	0	0
光熱水費その他	0	0	0
維持保全費	63	0	89
工事費	0	0	0
指定管理料	0	0	0
土地・建物の使用料	0	0	0
人件費	0	0	0
その他	0	0	0



●歳入 (千円)

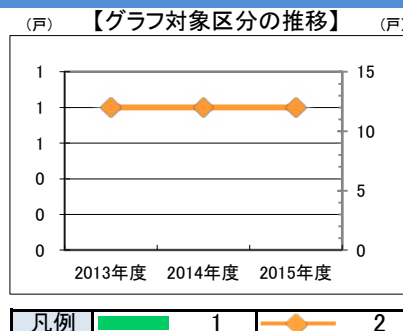
区分	2013年度	2014年度	2015年度
使用料等の収入	519	0	0
使用料・手数料	519	0	0
財産貸付料	0	0	0
補助金・負担金	0	0	0
その他	0	0	0



凡例 ■ 総額(千円) —■— 面積あたり(円)

利用情報

区分	単位	2013年度	2014年度	2015年度
1 入居戸数	戸	0	0	0
2 管理戸数	戸	12	12	12
3 政策空家戸数	戸	12	12	12
4				
5				
6				
7				
8				
9				
10				



凡例 ■ 1 —◆— 2

特記事項

施設メモ	
------	--

施設カルテ(建物情報一覧 1~50)

基準日 2016年3月31日

施設基本情報

施設名	狩野川
所在地	富士見 745-1

建物(棟)基本情報

ID	棟名称	棟用途	主体構造	建築年	階数		一階面積 (㎡)	延床面積 (㎡)	耐震 診断	耐震 性能
					地上	地下				
1	A棟	住宅	PC	1977	2	0	352.80	705.60	不明	無
2	B棟	住宅	PC	1977	2	0	352.80	705.60	不明	無
3										
4										
5										
6										
7										
8										
9										
10										
11										
12										
13										
14										
15										
16										
17										
18										
19										
20										
21										
22										
23										
24										
25										
26										
27										
28										
29										
30										
31										
32										
33										
34										
35										
36										
37										
38										
39										
40										
41										
42										
43										
44										
45										
46										
47										
48										
49										
50										

施設カルテ(現況用)

基準日 2016年3月31日

施設基本情報

施設名称	新帝産台		
所管局部	総務部		
所管課	管財営繕課		
所在地	吉田 1021-8		
施設管理番号	1027	防災拠点指定等	指定なし
施設分類	公営住宅	施設用途	公営住宅／公営住宅
小学校区	大仁小学校	中学校区	大仁中学校
配置形態	単独施設	運営形態	直営
目的外使用	無	延床面積	454.30 m ²
借地の状況	全所有	敷地面積	619.92 m ²

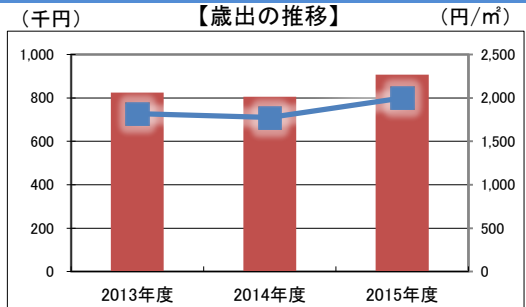


施設概要	住宅				
設置目的	住宅に困窮する低額所得者に対して低廉な家賃で住宅を賃貸することにより、市民生活の安定と社会福祉の増進に寄与する				
設置根拠 (設置条例等)	公営住宅法 伊豆の国市市営住宅管理条例				
用途地域	第二種住居地域	法定容積率	200 %	法定建ぺい率	60 %
供用開始日	1983年2月18日	供用廃止日	—	全棟数	1 棟
解体等の制限	補助金による制限あり				
			駐車台数	7 台	

財務情報

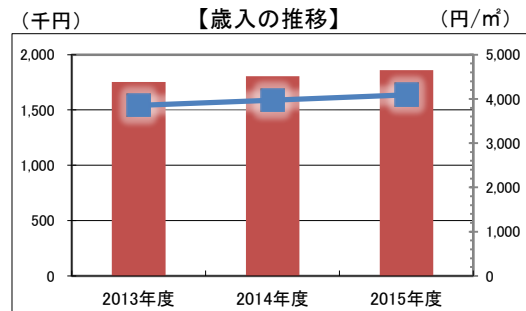
●歳出 (千円)

区分	2013年度	2014年度	2015年度
維持管理にかかる経費	825	806	908
電気代	0	0	0
プロパンガス代	0	0	0
ガソリン代	0	0	0
重油代	0	0	0
灯油代	0	0	0
軽油代	0	0	0
上水道代	0	0	0
下水道代	0	0	0
光熱水費その他	0	0	0
維持保全費	19	0	102
工事費	0	0	0
指定管理料	0	0	0
土地・建物の使用料	0	0	0
人件費	806	806	806
その他	0	0	0



●歳入 (千円)

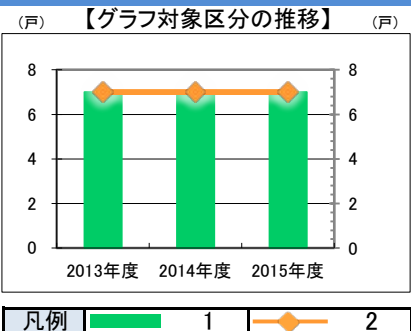
区分	2013年度	2014年度	2015年度
使用料等の収入	1,752	1,806	1,861
使用料・手数料	1,752	1,806	1,861
財産貸付料	0	0	0
補助金・負担金	0	0	0
その他	0	0	0



凡例 ■ 総額(千円) ■ 面積あたり(円)

利用情報

区分	単位	2013年度	2014年度	2015年度
1 入居戸数	戸	7	7	7
2 管理戸数	戸	7	7	7
3 政策空家戸数	戸	0	0	0
4				
5				
6				
7				
8				
9				
10				



凡例 ■ 1 ◆ 2

特記事項

施設メモ	
------	--

施設カルテ(建物情報一覧 1~50)

基準日 2016年3月31日

施設基本情報

施設名	新帝産台
所在地	吉田 1021-8

建物(棟)基本情報

ID	棟名称	棟用途	主体構造	建築年	階数		一階面積 (㎡)	延床面積 (㎡)	耐震 診断	耐震 性能
					地上	地下				
1	新帝産台住宅	住宅	PC	1983	2	0	227.15	454.30	不要	I
2										
3										
4										
5										
6										
7										
8										
9										
10										
11										
12										
13										
14										
15										
16										
17										
18										
19										
20										
21										
22										
23										
24										
25										
26										
27										
28										
29										
30										
31										
32										
33										
34										
35										
36										
37										
38										
39										
40										
41										
42										
43										
44										
45										
46										
47										
48										
49										
50										

施設カルテ(現況用)

基準日 2016年3月31日

施設基本情報

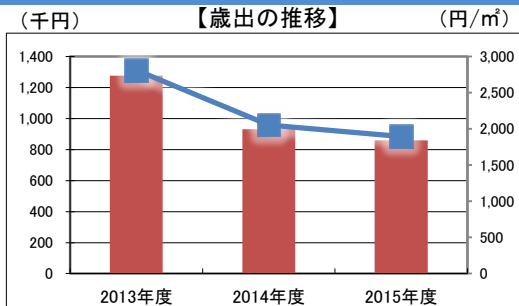
施設名称	桜木町		
所管局 部	総務部		
所管課	管財営繕課		
所在地	田京 57-4		
施設管理番号	1028	防災拠点指定等	指定なし
施設分類	公営住宅	施設用途	公営住宅/公営住宅
小学校区	大仁小学校	中学校区	大仁中学校
配置形態	単独施設	運営形態	直営
目的外使用	無	延床面積	454.30 m ²
借地の状況	全所有	敷地面積	886.16 m ²



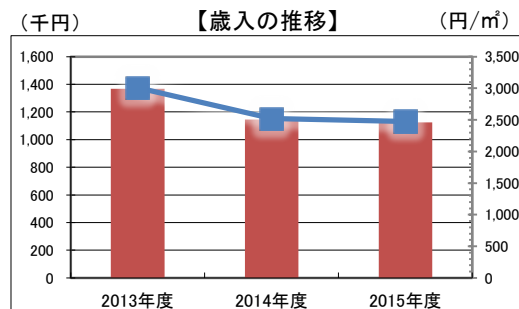
施設概要	住宅				
設置目的	住宅に困窮する低額所得者に対して低廉な家賃で住宅を賃貸することにより、市民生活の安定と社会福祉の増進に寄与する				
設置根拠 (設置条例等)	公営住宅法 伊豆の国市市営住宅管理条例				
用途地域	第一種住居地域	法定容積率	200 %	法定建ぺい率	60 %
供用開始日	1986年2月28日	供用廃止日	—	全棟数	1 棟
解体等の制限	補助金による制限あり				

財務情報

区 分	2013年度	2014年度	2015年度
維持管理にかかる経費	1,276	932	860
電気代	0	0	0
プロパンガス代	0	0	0
ガソリン代	0	0	0
重油代	0	0	0
灯油代	0	0	0
軽油代	0	0	0
上水道代	0	0	0
下水道代	0	0	0
光熱水費その他	0	0	0
維持保全費	470	126	54
工事費	0	0	0
指定管理料	0	0	0
土地・建物の使用料	0	0	0
人件費	806	806	806
その他	0	0	0



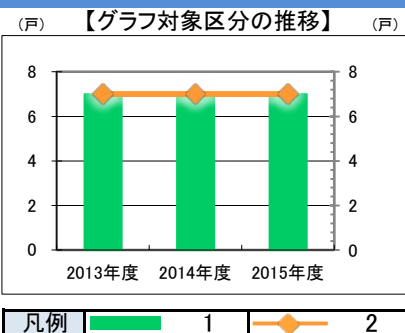
区 分	2013年度	2014年度	2015年度
使用料等の収入	1,367	1,146	1,125
使用料・手数料	1,367	1,146	1,125
財産貸付料	0	0	0
補助金・負担金	0	0	0
その他	0	0	0



凡例 ■ 総額(千円) ■ 面積あたり(円)

利用情報

区 分	単位	2013年度	2014年度	2015年度
1 入居戸数	戸	7	7	7
2 管理戸数	戸	7	7	7
3 政策空家戸数	戸	0	0	0
4				
5				
6				
7				
8				
9				
10				



凡例 ■ 1 ◆ 2

特記事項

施設メモ	
------	--

施設カルテ(建物情報一覧 1~50)

基準日 2016年3月31日

施設基本情報

施設名	桜木町
所在地	田京 57-4

建物(棟)基本情報

ID	棟名称	棟用途	主体構造	建築年	階数		一階面積 (㎡)	延床面積 (㎡)	耐震 診断	耐震 性能
					地上	地下				
1	桜木町住宅	住宅	P C	1986	2	0	227.15	454.30	不要	I
2										
3										
4										
5										
6										
7										
8										
9										
10										
11										
12										
13										
14										
15										
16										
17										
18										
19										
20										
21										
22										
23										
24										
25										
26										
27										
28										
29										
30										
31										
32										
33										
34										
35										
36										
37										
38										
39										
40										
41										
42										
43										
44										
45										
46										
47										
48										
49										
50										

施設カルテ(現況用)

基準日 2016年3月31日

施設基本情報

施設名称	旭平		
所管局 部	総務部		
所管課	管財営繕課		
所在地	下畑630		
施設管理番号	1029	防災拠点指定等	指定なし
施設分類	公営住宅	施設用途	公営住宅/公営住宅
小学校区	大仁小学校	中学校区	大仁中学校
配置形態	単独施設	運営形態	直営
目的外使用	無	延床面積	933.00 m ²
借地の状況	一部所有	敷地面積	1,553.69 m ²

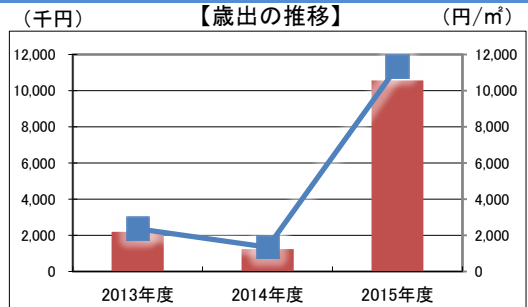


施設概要	住宅				
設置目的	住宅に困窮する低額所得者に対して低廉な家賃で住宅を賃貸することにより、市民生活の安定と社会福祉の増進に寄与する				
設置根拠 (設置条例等)	公営住宅法 伊豆の国市市営住宅管理条例				
用途地域	指定なし	法定容積率	200 %	法定建ぺい率	60 %
供用開始日	1987年3月30日	供用廃止日	—	全棟数	8 棟
解体等の制限	補助金による制限あり				
			駐車台数	30 台	

財務情報

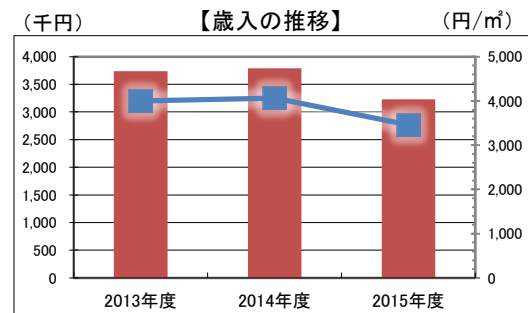
●歳出 (千円)

区 分	2013年度	2014年度	2015年度
維持管理にかかる経費	2,207	1,255	10,575
電気代	0	0	0
プロパンガス代	0	0	0
ガソリン代	0	0	0
重油代	0	0	0
灯油代	0	0	0
軽油代	0	0	0
上水道代	0	0	0
下水道代	0	0	0
光熱水費その他	0	0	0
維持保全費	154	420	464
工事費	1,218	0	9,163
指定管理料	0	0	0
土地・建物の使用料	29	29	142
人件費	806	806	806
その他	0	0	0



●歳入 (千円)

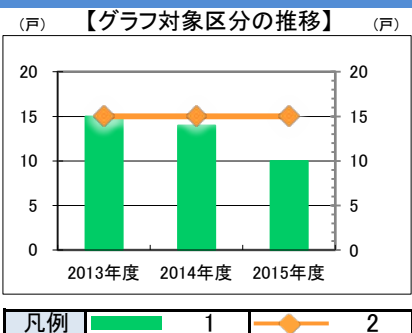
区 分	2013年度	2014年度	2015年度
使用料等の収入	3,736	3,792	3,229
使用料・手数料	3,736	3,792	3,229
財産貸付料	0	0	0
補助金・負担金	0	0	0
その他	0	0	0



凡例 ■ 総額(千円) —■— 面積あたり(円)

利用情報

区 分	単位	2013年度	2014年度	2015年度
1 入居戸数	戸	15	14	10
2 管理戸数	戸	15	15	15
3 政策空家戸数	戸	0	0	0
4				
5				
6				
7				
8				
9				
10				



凡例 ■ 1 —◆— 2

特記事項

施設メモ	
------	--

施設カルテ(建物情報一覧 1~50)

基準日 2016年3月31日

施設基本情報

施設名	旭平
所在地	下畑630

建物(棟)基本情報

ID	棟名称	棟用途	主体構造	建築年	階数		一階面積 (㎡)	延床面積 (㎡)	耐震 診断	耐震 性能
					地上	地下				
1	A棟	住宅	PC	1987	2	0	62.20	124.40	不要	I
2	B棟	住宅	PC	1987	2	0	62.20	124.40	不要	I
3	C棟	住宅	PC	1987	2	0	62.20	124.40	不要	I
4	D棟	住宅	PC	1987	2	0	62.20	124.40	不要	I
5	E棟	住宅	PC	1987	2	0	62.20	124.40	不要	I
6	F棟	住宅	PC	1987	2	0	62.20	124.40	不要	I
7	G棟	住宅	PC	1987	2	0	62.20	124.40	不要	I
8	H棟	住宅	PC	1987	2	0	31.10	62.20	不要	I
9										
10										
11										
12										
13										
14										
15										
16										
17										
18										
19										
20										
21										
22										
23										
24										
25										
26										
27										
28										
29										
30										
31										
32										
33										
34										
35										
36										
37										
38										
39										
40										
41										
42										
43										
44										
45										
46										
47										
48										
49										
50										

施設カルテ(現況用)

基準日 2016年3月31日

施設基本情報

施設名称	帝産台		
所管局 部	総務部		
所管課	管財営繕課		
所在地	大仁 1-12		
施設管理番号	1030	防災拠点指定等	指定なし
施設分類	公営住宅	施設用途	公営住宅/公営住宅
小学校区	大仁小学校	中学校区	大仁中学校
配置形態	単独施設	運営形態	直営
目的外使用	無	延床面積	2,457.50 m ²
借地の状況	全所有	敷地面積	2,547.93 m ²

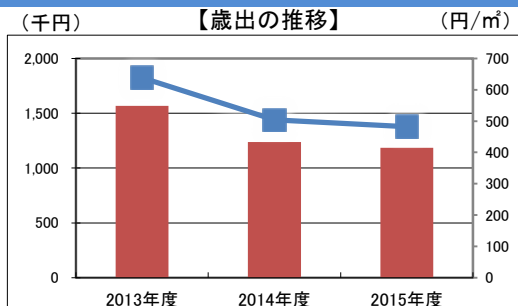


施設概要	住宅				
設置目的	住宅に困窮する低額所得者に対して低廉な家賃で住宅を賃貸することにより、市民生活の安定と社会福祉の増進に寄与する				
設置根拠 (設置条例等)	公営住宅法 伊豆の国市市営住宅管理条例				
用途地域	第二種住居地域	法定容積率	200 %	法定建ぺい率	60 %
供用開始日	1988年4月1日	供用廃止日	—	全棟数	1 棟
解体等の制限	補助金による制限あり				
			駐車台数	28 台	

財務情報

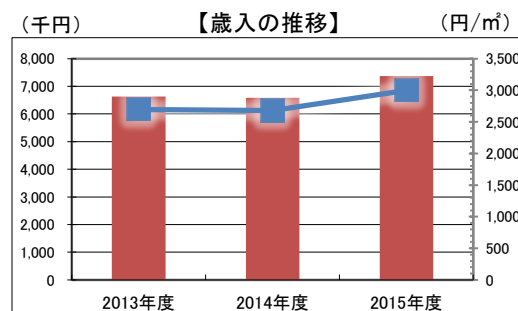
●歳出 (千円)

区 分	2013年度	2014年度	2015年度
維持管理にかかる経費	1,568	1,238	1,184
電気代	0	0	0
プロパンガス代	0	0	0
ガソリン代	0	0	0
重油代	0	0	0
灯油代	0	0	0
軽油代	0	0	0
上水道代	0	0	0
下水道代	0	0	0
光熱水費その他	0	0	0
維持保全費	762	432	378
工事費	0	0	0
指定管理料	0	0	0
土地・建物の使用料	0	0	0
人件費	806	806	806
その他	0	0	0



●歳入 (千円)

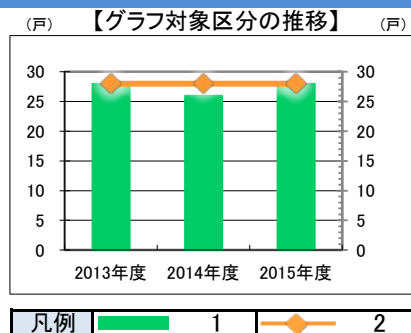
区 分	2013年度	2014年度	2015年度
使用料等の収入	6,630	6,589	7,374
使用料・手数料	6,630	6,589	7,374
財産貸付料	0	0	0
補助金・負担金	0	0	0
その他	0	0	0



凡例 ■ 総額(千円) ■ 面積あたり(円)

利用情報

区 分	単位	2013年度	2014年度	2015年度
1 入居戸数	戸	28	26	28
2 管理戸数	戸	28	28	28
3 政策空家戸数	戸	0	0	0
4				
5				
6				
7				
8				
9				
10				



凡例 ■ 1 ■ 2

特記事項

施設メモ	
------	--

施設カルテ(建物情報一覧 1~50)

基準日 2016年3月31日

施設基本情報

施設名	帝産台
所在地	大仁 1-12

建物(棟)基本情報

ID	棟名称	棟用途	主体構造	建築年	階数		一階面積 (㎡)	延床面積 (㎡)	耐震 診断	耐震 性能
					地上	地下				
1	帝産台住宅	住宅	RC	1989	4	0	750.82	2,457.50	不要	I
2										
3										
4										
5										
6										
7										
8										
9										
10										
11										
12										
13										
14										
15										
16										
17										
18										
19										
20										
21										
22										
23										
24										
25										
26										
27										
28										
29										
30										
31										
32										
33										
34										
35										
36										
37										
38										
39										
40										
41										
42										
43										
44										
45										
46										
47										
48										
49										
50										

施設カルテ(現況用)

基準日 2016年3月31日

施設基本情報

施設名称	新鍋沢		
所管局部	総務部		
所管課	管財営繕課		
所在地	三福 1051-2		
施設管理番号	1031	防災拠点指定等	指定なし
施設分類	公営住宅	施設用途	公営住宅/公営住宅
小学校区	大仁小学校	中学校区	大仁中学校
配置形態	単独施設	運営形態	直営
目的外使用	無	延床面積	2,274.00 m ²
借地の状況	全所有	敷地面積	2,330.39 m ²

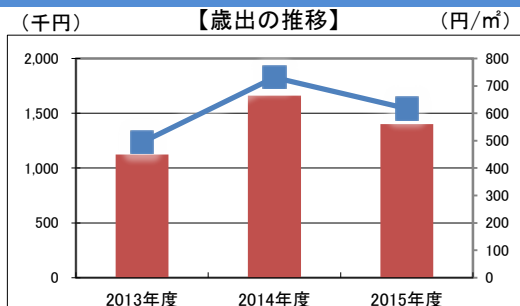


施設概要	住宅				
設置目的	住宅に困窮する低額所得者に対して低廉な家賃で住宅を賃貸することにより、市民生活の安定と社会福祉の増進に寄与する				
設置根拠 (設置条例等)	公営住宅法 伊豆の国市市営住宅管理条例				
用途地域	指定なし	法定容積率	200 %	法定建ぺい率	60 %
供用開始日	1990年4月1日	供用廃止日	—	全棟数	1 棟
解体等の制限	補助金による制限あり				
			駐車台数	28 台	

財務情報

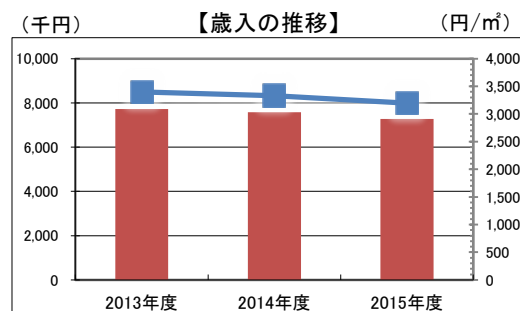
●歳出 (千円)

区分	2013年度	2014年度	2015年度
維持管理にかかる経費	1,123	1,661	1,402
電気代	0	0	0
プロパンガス代	0	0	0
ガソリン代	0	0	0
重油代	0	0	0
灯油代	0	0	0
軽油代	0	0	0
上水道代	0	0	0
下水道代	0	0	0
光熱水費その他	0	0	0
維持保全費	317	855	596
工事費	0	0	0
指定管理料	0	0	0
土地・建物の使用料	0	0	0
人件費	806	806	806
その他	0	0	0



●歳入 (千円)

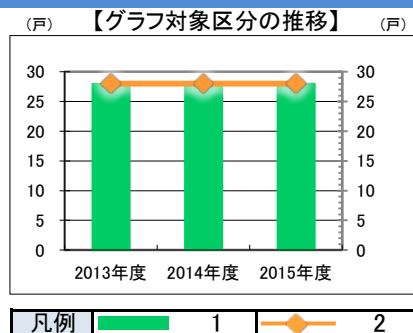
区分	2013年度	2014年度	2015年度
使用料等の収入	7,727	7,579	7,271
使用料・手数料	7,727	7,579	7,271
財産貸付料	0	0	0
補助金・負担金	0	0	0
その他	0	0	0



凡例 ■ 総額(千円) ■ 面積あたり(円)

利用情報

区分	単位	2013年度	2014年度	2015年度
1 入居戸数	戸	28	28	28
2 管理戸数	戸	28	28	28
3 政策空家戸数	戸	0	0	0
4				
5				
6				
7				
8				
9				
10				



凡例 ■ 1 ■ 2

特記事項

施設メモ	
------	--

施設カルテ(建物情報一覧 1~50)

基準日 2016年3月31日

施設基本情報

施設名	新鍋沢
所在地	三福 1051-2

建物(棟)基本情報

ID	棟名称	棟用途	主体構造	建築年	階数		一階面積 (㎡)	延床面積 (㎡)	耐震 診断	耐震 性能
					地上	地下				
1	新鍋沢住宅	住宅	RC	1991	5	0	635.09	2,274.00	不要	I
2										
3										
4										
5										
6										
7										
8										
9										
10										
11										
12										
13										
14										
15										
16										
17										
18										
19										
20										
21										
22										
23										
24										
25										
26										
27										
28										
29										
30										
31										
32										
33										
34										
35										
36										
37										
38										
39										
40										
41										
42										
43										
44										
45										
46										
47										
48										
49										
50										

施設カルテ(現況用)

基準日

2016年3月31日

施設基本情報

施設名称	天野		
所管局部	総務部		
所管課	管財営繕課		
所在地	天野 18-3		
施設管理番号	1032	防災拠点指定等	指定なし
施設分類	公営住宅	施設用途	公営住宅／公営住宅
小学校区	長岡南小学校	中学校区	長岡中学校
配置形態	単独施設	運営形態	直営
目的外使用	無	延床面積	1,698.83 m ²
借地の状況	全所有	敷地面積	2,137.46 m ²



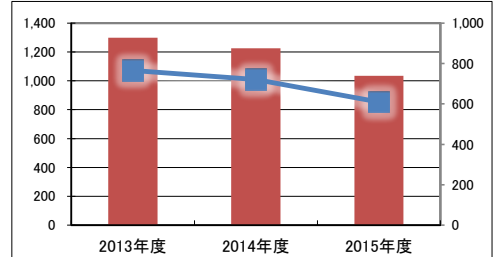
施設概要	住宅		
設置目的	住宅に困窮する低額所得者に対して低廉な家賃で住宅を賃貸することにより、市民生活の安定と社会福祉の増進に寄与する		
設置根拠 (設置条例等)	公営住宅法 伊豆の国市市営住宅管理条例		
用途地域	第一種中高層住居専用地域	法定容積率	150 %
		法定建ぺい率	60 %
供用開始日	1993年4月1日	供用廃止日	—
解体等の制限	補助金による制限あり	全棟数	1 棟
		駐車台数	21 台

財務情報

●歳出

区分	2013年度	2014年度	2015年度
維持管理にかかる経費	1,300	1,225	1,035
電気代	0	0	0
プロパンガス代	0	0	0
ガソリン代	0	0	0
重油代	0	0	0
灯油代	0	0	0
軽油代	0	0	0
上水道代	0	0	0
下水道代	0	0	0
光熱水費その他	0	0	0
維持保全費	494	419	229
工事費	0	0	0
指定管理料	0	0	0
土地・建物の使用料	0	0	0
人件費	806	806	806
その他	0	0	0

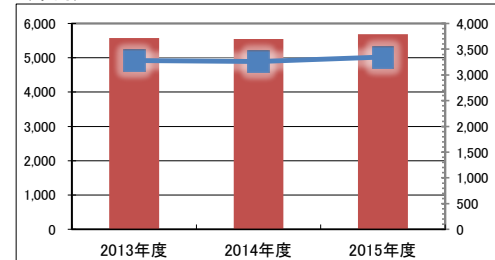
【歳出の推移】 (円/m²)



●歳入

区分	2013年度	2014年度	2015年度
使用料等の収入	5,580	5,544	5,690
使用料・手数料	5,580	5,544	5,690
財産貸付料	0	0	0
補助金・負担金	0	0	0
その他	0	0	0

【歳入の推移】 (円/m²)

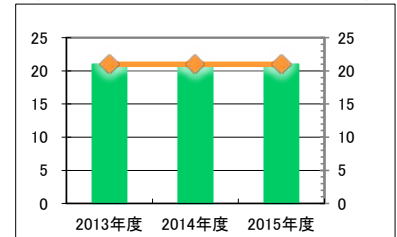


凡例 ■ 総額(千円) ■ 面積あたり(円)

利用情報

区分	単位	2013年度	2014年度	2015年度
1 入居戸数	戸	21	21	21
2 管理戸数	戸	21	21	21
3 政策空家戸数	戸	0	0	0
4				
5				
6				
7				
8				
9				
10				

【グラフ対象区分の推移】 (戸)



凡例 ■ 1 ◆ 2

特記事項

施設メモ	
------	--

施設カルテ(建物情報一覧 1~50)

基準日

2016年3月31日

施設基本情報

施設名	天野
所在地	天野 18-3

建物(棟)基本情報

ID	棟名称	棟用途	主体構造	建築年	階数		一階面積 (㎡)	延床面積 (㎡)	耐震 診断	耐震 性能
					地上	地下				
1	天野住宅	住宅	R C	1994	3	0	562.10	1,698.83	不要	I
2										
3										
4										
5										
6										
7										
8										
9										
10										
11										
12										
13										
14										
15										
16										
17										
18										
19										
20										
21										
22										
23										
24										
25										
26										
27										
28										
29										
30										
31										
32										
33										
34										
35										
36										
37										
38										
39										
40										
41										
42										
43										
44										
45										
46										
47										
48										
49										
50										

施設カルテ(現況用)

基準日

2016年3月31日

施設基本情報

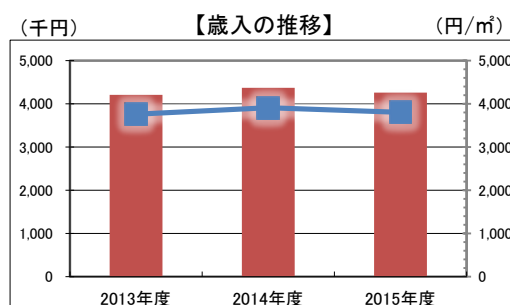
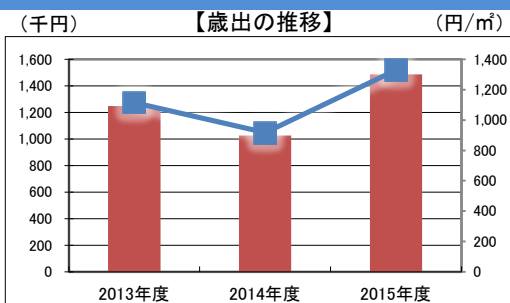
施設名称	河東		
所管局部	総務部		
所管課	管財営繕課		
所在地	南條78		
施設管理番号	1033	防災拠点指定等	指定なし
施設分類	公営住宅	施設用途	公営住宅／公営住宅
小学校区	韭山南小学校区	中学校区	韭山中学校
配置形態	単独施設	運営形態	直営
目的外使用	無	延床面積	1,119.30 m ²
借地の状況	全所有	敷地面積	2,247.80 m ²



施設概要	住宅		
設置目的	住宅に困窮する低額所得者に対して低廉な家賃で住宅を賃貸することにより、市民生活の安定と社会福祉の増進に寄与する		
設置根拠 (設置条例等)	公営住宅法 伊豆の国市市営住宅管理条例		
用途地域	指定なし	法定容積率	200 %
法定建ぺい率	60 %	法定容積率	200 %
供用開始日	1996年4月1日	供用廃止日	—
全棟数	2 棟	駐車台数	21 台
解体等の制限	補助金による制限あり		

財務情報

●歳出		(千円)		
区 分		2013年度	2014年度	2015年度
維持管理にかかる経費		1,248	1,026	1,488
内訳	電気代	0	0	0
	プロパンガス代	0	0	0
	ガソリン代	0	0	0
	重油代	0	0	0
	灯油代	0	0	0
	軽油代	0	0	0
	上水道代	0	0	0
	下水道代	0	0	0
	光熱水費その他	0	0	0
	維持保全費	442	220	682
	工事費	0	0	0
	指定管理料	0	0	0
	土地・建物の使用料	0	0	0
	人件費	806	806	806
その他	0	0	0	

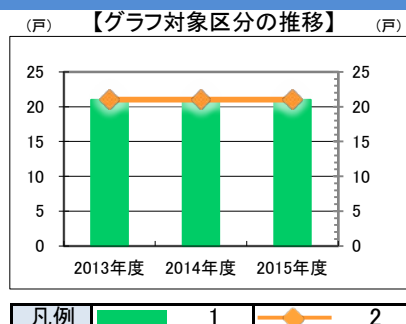


●歳入		(千円)		
区 分		2013年度	2014年度	2015年度
使用料等の収入		4,210	4,375	4,263
内訳	使用料・手数料	4,210	4,375	4,263
	財産貸付料	0	0	0
	補助金・負担金	0	0	0
	その他	0	0	0

凡例 ■ 総額(千円) ■ 面積あたり(円)

利用情報

区 分	単位	2013年度	2014年度	2015年度
1 入居戸数	戸	21	21	21
2 管理戸数	戸	21	21	21
3 政策空家戸数	戸	0	0	0
4				
5				
6				
7				
8				
9				
10				



特記事項

施設メモ

施設カルテ(建物情報一覧 1～50)

基準日

2016年3月31日

施設基本情報

施設名 河東
所在地 南條78

建物(棟)基本情報

ID	棟名称	棟用途	主体構造	建築年	階数		一階面積 (㎡)	延床面積 (㎡)	耐震 診断	耐震 性能
					地上	地下				
1	A棟	住宅	RC	1995	3	0	213.20	639.60	不要	I
2	B棟	住宅	RC	1995	3	0	159.90	479.70	不要	I
3										
4										
5										
6										
7										
8										
9										
10										
11										
12										
13										
14										
15										
16										
17										
18										
19										
20										
21										
22										
23										
24										
25										
26										
27										
28										
29										
30										
31										
32										
33										
34										
35										
36										
37										
38										
39										
40										
41										
42										
43										
44										
45										
46										
47										
48										
49										
50										

施設カルテ(現況用)

基準日 2016年3月31日

施設基本情報

施設名称	神島		
所管局部	総務部		
所管課	管財管繕課		
所在地	神島 1283-1		
施設管理番号	1034	防災拠点指定等	指定なし
施設分類	公営住宅	施設用途	公営住宅／公営住宅
小学校区	大仁小学校	中学校区	大仁中学校
配置形態	単独施設	運営形態	直営
目的外使用	無	延床面積	2,769.70 m ²
借地の状況	全所有	敷地面積	4,070.89 m ²

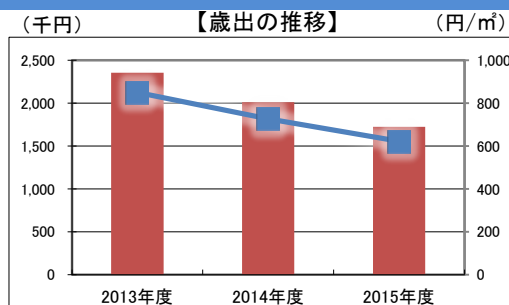


施設概要	住宅						
設置目的	住宅に困窮する低額所得者に対して低廉な家賃で住宅を賃貸することにより、市民生活の安定と社会福祉の増進に寄与する						
設置根拠 (設置条例等)	公営住宅法 伊豆の国市市営住宅管理条例						
用途地域	指定なし	法定容積率	200 %	法定建ぺい率	60 %		
供用開始日	2004年4月1日	供用廃止日	—	全棟数	3 棟	駐車台数	40 台
解体等の制限	—						

財務情報

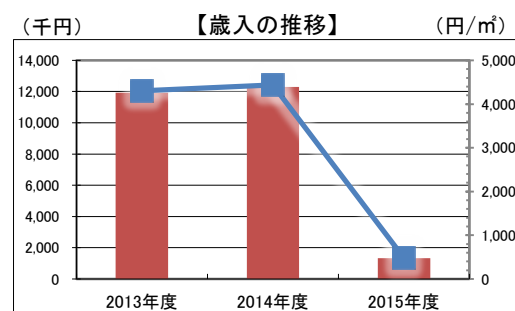
●歳出 (千円)

区	分	2013年度	2014年度	2015年度
維持管理にかかる経費				
内訳	電気代	0	0	0
	プロパンガス代	0	0	0
	ガソリン代	0	0	0
	重油代	0	0	0
	灯油代	0	0	0
	軽油代	0	0	0
	上水道代	0	0	0
	下水道代	0	0	0
	光熱水費その他	0	0	0
	維持保全費	1,547	1,205	1,723
	工事費	0	0	0
	指定管理料	0	0	0
	土地・建物の使用料	0	0	0
人件費	806	806	0	
その他	0	0	0	



●歳入 (千円)

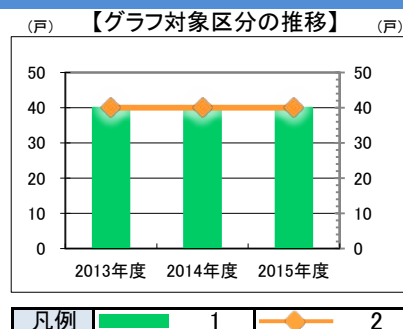
区	分	2013年度	2014年度	2015年度
使用料等の収入				
内訳	使用料・手数料	11,929	12,292	1,338
	財産賃付料	0	0	0
	補助金・負担金	0	0	0
	その他	0	0	0
	その他	0	0	0



凡例 ■ 総額(千円) — 面積あたり(円)

利用情報

区分	単位	2013年度	2014年度	2015年度
1 入居戸数	戸	40	40	40
2 管理戸数	戸	40	40	40
3 政策空家戸数	戸	0	0	0
4				
5				
6				
7				
8				
9				
10				



凡例 ■ 1 — 2

特記事項

施設メモ

施設カルテ(建物情報一覧 1~50)

基準日

2016年3月31日

施設基本情報

施設名 神島

所在地 神島 1283-1

建物(棟)基本情報

ID	棟名称	棟用途	主体構造	建築年	階数		一階面積 (㎡)	延床面積 (㎡)	耐震 診断	耐震 性能
					地上	地下				
1	神島住宅	住宅	RC	2004	3	0	923.00	2,769.70	不要	I
2										
3										
4										
5										
6										
7										
8										
9										
10										
11										
12										
13										
14										
15										
16										
17										
18										
19										
20										
21										
22										
23										
24										
25										
26										
27										
28										
29										
30										
31										
32										
33										
34										
35										
36										
37										
38										
39										
40										
41										
42										
43										
44										
45										
46										
47										
48										
49										
50										

施設カルテ(現況用)

基準日 2016年3月31日

施設基本情報

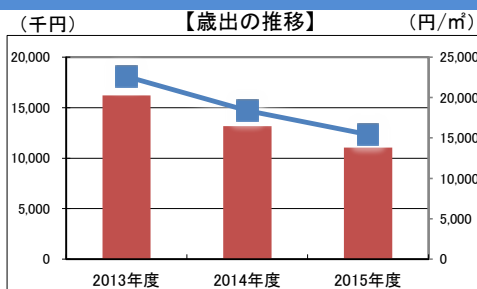
施設名称	狩野川リバーサイドパーク(天野公園)		
所管局	都市整備部		
所管課	都市計画課		
所在地	天野444		
施設管理番号	1079	防災拠点指定等	避難地
施設分類	公園	施設用途	公園/公園
小学校区	長岡南小学校区	中学校区	長岡中学校区
配置形態	単独施設	運営形態	委託
目的外使用	無	延床面積	717.00 m ²
借地の状況	全所有	敷地面積	35,754.00 m ²



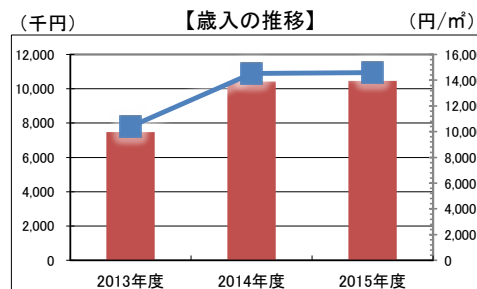
施設概要	テニスコート5面, 弓道場, 管理棟		
設置目的	公園施設		
設置根拠(設置条例等)	都市公園法		
用途地域	指定なし	法定容積率	200 %
法定建ぺい率	60 %	法定容積率	200 %
供用開始日	1970年7月20日	供用廃止日	—
全棟数	3 棟	駐車台数	93 台
解体等の制限	国庫補助金		

財務情報

●歳出		(千円)		
区	分	2013年度	2014年度	2015年度
維持管理にかかる経費				
内訳	電気代	1,901	1,979	1,810
	プロパンガス代	0	0	0
	ガソリン代	20	25	33
	重油代	0	0	0
	灯油代	0	0	0
	軽油代	0	0	0
	上水道代	166	172	106
	下水道代	0	0	0
	光熱水費その他	139	132	70
	維持保全費	7,539	7,582	7,747
	工事費	6,437	3,277	1,284
	指定管理料	0	0	0
	土地・建物の使用料	0	0	0
人件費	0	0	0	
その他	0	0	0	



●歳入		(千円)		
区	分	2013年度	2014年度	2015年度
使用料等の収入				
内訳	使用料・手数料	7,468	10,427	10,466
	財産貸付料	0	0	0
	補助金・負担金	0	0	0
	その他	0	0	0
	その他	0	0	0

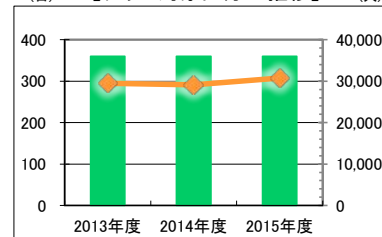


凡例 ■ 総額(千円) ▲ 面積あたり(円)

利用情報

区	分	単位	2013年度	2014年度	2015年度
1	利用可能日数	日	360	360	360
2	貸出施設利用者	人	29,517	29,122	30,749
3					
4					
5					
6					
7					
8					
9					
10					

(日) 【グラフ対象区分の推移】 (人)



凡例 ■ 1 ▲ 2

特記事項

施設メモ	
------	--

施設カルテ(建物情報一覧 1~50)

基準日

2016年3月31日

施設基本情報

施設名 狩野川リバーサイドパーク(天野公園)
所在地 天野444

建物(棟)基本情報

ID	棟名称	棟用途	主体構造	建築年	階数		一階面積 (㎡)	延床面積 (㎡)	耐震 診断	耐震 性能
					地上	地下				
1	弓道場	射場・的場	S	1988	1	0	388.66	388.66	不要	I
2	更衣室	弓道場更衣室	木造	1988	1	0	101.85	101.85	不要	I
3	管理棟	管理棟	木造	2007	1	0	226.49	226.49	不要	I
4										
5										
6										
7										
8										
9										
10										
11										
12										
13										
14										
15										
16										
17										
18										
19										
20										
21										
22										
23										
24										
25										
26										
27										
28										
29										
30										
31										
32										
33										
34										
35										
36										
37										
38										
39										
40										
41										
42										
43										
44										
45										
46										
47										
48										
49										
50										

施設カルテ(現況用)

基準日 2016年3月31日

施設基本情報

施設名称	源氏山公園		
所管局部	都市整備部		
所管課	都市計画課		
所在地	長岡 1345-52		
施設管理番号	1080	防災拠点指定等	指定なし
施設分類	公園	施設用途	公園/公園
小学校区	長岡南小学校区	中学校区	長岡中学校区
配置形態	単独施設	運営形態	委託
目的外使用	無	延床面積	33.57 m ²
借地の状況	全所有	敷地面積	25,439.00 m ²

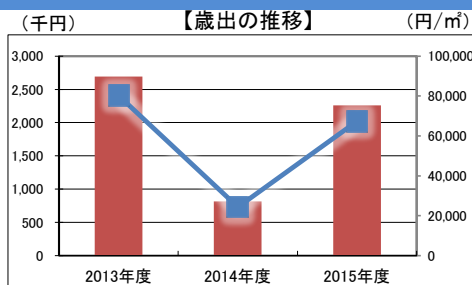


施設概要	トイレ		
設置目的	公園施設		
設置根拠 (設置条例等)	都市公園法		
用途地域	第一種低層住居専用地域	法定容積率	50 %
		法定建ぺい率	30 %
供用開始日	1956年10月15日	供用廃止日	—
		全棟数	1 棟
		駐車台数	10 台
解体等の制限	不明		

財務情報

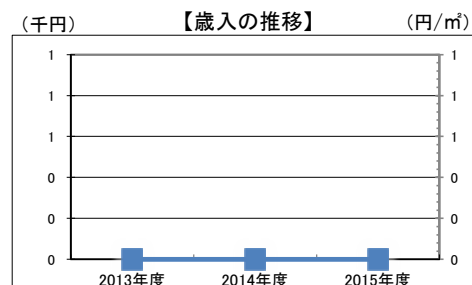
●歳出 (千円)

区 分	2013年度	2014年度	2015年度
維持管理にかかる経費	2,695	817	2,260
電気代	252	205	175
プロパンガス代	0	0	0
ガソリン代	0	0	0
重油代	0	0	0
灯油代	0	0	0
軽油代	0	0	0
上水道代	28	29	35
下水道代	0	0	0
光熱水費その他	0	0	0
維持保全費	565	491	467
工事費	1,850	92	1,583
指定管理料	0	0	0
土地・建物の使用料	0	0	0
人件費	0	0	0
その他	0	0	0



●歳入 (千円)

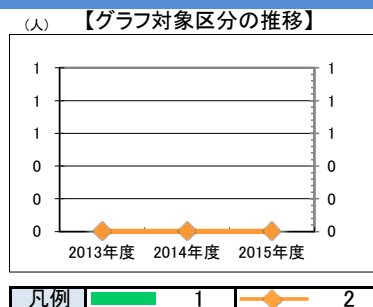
区 分	2013年度	2014年度	2015年度
使用料等の収入	0	0	0
使用料・手数料	0	0	0
財産貸付料	0	0	0
補助金・負担金	0	0	0
その他	0	0	0



凡例 ■ 総額(千円) — 面積あたり(円)

利用情報

区 分	単 位	2013年度	2014年度	2015年度
1 一般利用者数	人	0	0	0
2				
3				
4				
5				
6				
7				
8				
9				
10				



凡例 ■ 1 —◆ 2

特記事項

施設メモ	
------	--

施設カルテ(建物情報一覧 1~50)

基準日

2016年3月31日

施設基本情報

施設名	源氏山公園
所在地	長岡 1345-52

建物(棟)基本情報

ID	棟名称	棟用途	主体構造	建築年	階数		一階面積 (㎡)	延床面積 (㎡)	耐震 診断	耐震 性能
					地上	地下				
1	トイレ	トイレ	木造	1995	1	0	33.57	33.57	不要	I
2										
3										
4										
5										
6										
7										
8										
9										
10										
11										
12										
13										
14										
15										
16										
17										
18										
19										
20										
21										
22										
23										
24										
25										
26										
27										
28										
29										
30										
31										
32										
33										
34										
35										
36										
37										
38										
39										
40										
41										
42										
43										
44										
45										
46										
47										
48										
49										
50										

施設カルテ(現況用)

基準日 2016年3月31日

施設基本情報

施設名称	湯らっくす公園		
所管局 部	都市整備部		
所管課	都市計画課		
所在地	長岡 613-1		
施設管理番号	1081	防災拠点指定等	避難地
施設分類	公園	施設用途	公園／公園
小学校区	長岡南小学校区	中学校区	長岡中学校区
配置形態	併設施設	運営形態	委託
目的外使用	無	延床面積	94.00 m ²
借地の状況	一部所有	敷地面積	3,250.00 m ²

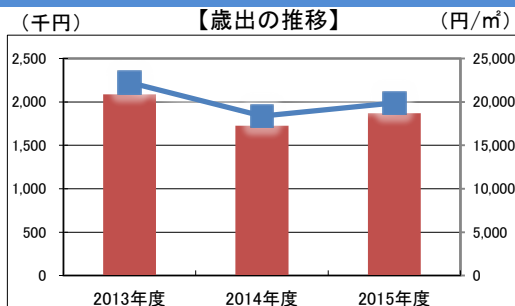


施設概要	トイレ、展示室、足湯、足つぼマッサージ遊歩道、親水護岸				
設置目的	公園施設				
設置根拠 (設置条例等)	都市公園法				
用途地域	商業地域	法定容積率	400 %	法定建ぺい率	80 %
供用開始日	2005年4月1日	供用廃止日	—	全棟数	2 棟
解体等の制限	無し				
			駐車台数	24 台	

財務情報

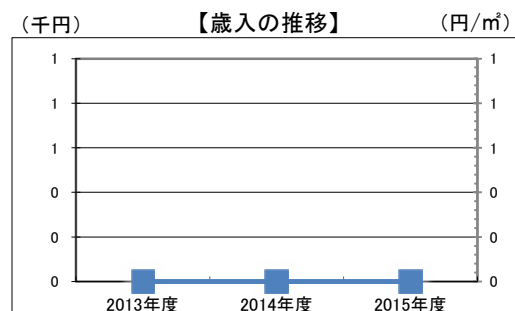
●歳出 (千円)

区 分	2013年度	2014年度	2015年度
維持管理にかかる経費	2,088	1,726	1,869
電気代	153	167	148
プロパンガス代	0	0	0
ガソリン代	0	0	0
重油代	0	0	0
灯油代	0	0	0
軽油代	0	0	0
上水道代	204	240	93
下水道代	0	0	95
光熱水費その他	0	0	15
維持保全費	642	717	700
工事費	487	0	216
指定管理料	0	0	0
土地・建物の使用料	602	602	602
人件費	0	0	0
その他	0	0	0



●歳入 (千円)

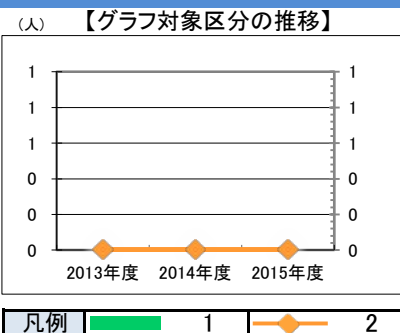
区 分	2013年度	2014年度	2015年度
使用料等の収入	0	0	0
使用料・手数料	0	0	0
財産貸付料	0	0	0
補助金・負担金	0	0	0
その他	0	0	0



凡例 ■ 総額(千円) ■ 面積あたり(円)

利用情報

区 分	単位	2013年度	2014年度	2015年度
1 一般利用者数	人	0	0	0
2				
3				
4				
5				
6				
7				
8				
9				
10				



凡例 ■ 1 ■ 2

特記事項

施設メモ	
------	--

施設カルテ(建物情報一覧 1~50)

基準日 2016年3月31日

施設基本情報

施設名	湯らつくす公園
所在地	長岡 613-1

建物(棟)基本情報

ID	棟名称	棟用途	主体構造	建築年	階数		一階面積 (㎡)	延床面積 (㎡)	耐震 診断	耐震 性能
					地上	地下				
1	トイレ	トイレ	木造	1999	1	0	47.62	47.62	不要	I
2	展示室	温泉ポンプ展示室	木造	1999	1	0	46.38	46.38	不要	I
3										
4										
5										
6										
7										
8										
9										
10										
11										
12										
13										
14										
15										
16										
17										
18										
19										
20										
21										
22										
23										
24										
25										
26										
27										
28										
29										
30										
31										
32										
33										
34										
35										
36										
37										
38										
39										
40										
41										
42										
43										
44										
45										
46										
47										
48										
49										
50										

施設カルテ(現況用)

基準日 2016年3月31日

施設基本情報

施設名称	千歳橋堤外地公園		
所管局 部	都市整備部		
所管課	都市計画課		
所在地	古奈 1013-3		
施設管理番号	1082	防災拠点指定等	指定なし
施設分類	公園	施設用途	公園／公園
小学校区	長岡南小学校区	中学校区	長岡中学校区
配置形態	単独施設	運営形態	委託
目的外使用	無	延床面積	31.04 m ²
借地の状況	借地	敷地面積	13,151.00 m ²

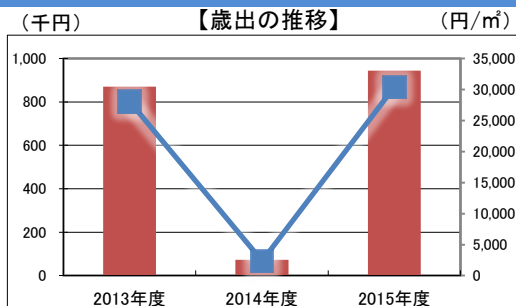


施設概要	トイレ				
設置目的	公園施設				
設置根拠 (設置条例等)	都市公園法				
用途地域	指定なし	法定容積率	— %	法定建ぺい率	— %
供用開始日	2005年4月1日	供用廃止日	—	全棟数	1 棟
解体等の制限	無し				
			駐車台数	— 台	

財務情報

●歳出 (千円)

区 分	2013年度	2014年度	2015年度
維持管理にかかる経費	870	73	944
電気代	39	45	37
プロパンガス代	0	0	0
ガソリン代	0	0	0
重油代	0	0	0
灯油代	0	0	0
軽油代	0	0	0
上水道代	29	28	16
下水道代	0	0	11
光熱水費その他	0	0	0
維持保全費	802	0	880
工事費	0	0	0
指定管理料	0	0	0
土地・建物の使用料	0	0	0
人件費	0	0	0
その他	0	0	0



●歳入 (千円)

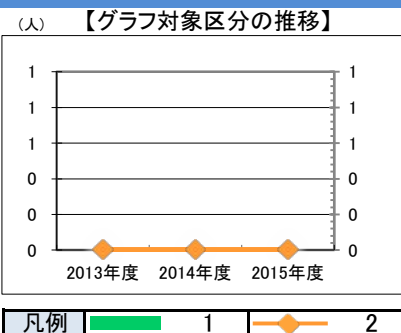
区 分	2013年度	2014年度	2015年度
使用料等の収入	0	0	0
使用料・手数料	0	0	0
財産貸付料	0	0	0
補助金・負担金	0	0	0
その他	0	0	0



凡例 ■ 総額(千円) ■ 面積あたり(円)

利用情報

区 分	単位	2013年度	2014年度	2015年度
1 一般利用者数	人	0	0	0
2				
3				
4				
5				
6				
7				
8				
9				
10				



凡例 ■ 1 ■ 2

特記事項

施設メモ	
------	--

施設カルテ(建物情報一覧 1~50)

基準日 2016年3月31日

施設基本情報

施設名	千歳橋堤外地公園
所在地	古奈 1013-3

建物(棟)基本情報

ID	棟名称	棟用途	主体構造	建築年	階数		一階面積 (㎡)	延床面積 (㎡)	耐震 診断	耐震 性能
					地上	地下				
1	トイレ	トイレ	RC	2003	1	0	31.04	31.04	不要	I
2										
3										
4										
5										
6										
7										
8										
9										
10										
11										
12										
13										
14										
15										
16										
17										
18										
19										
20										
21										
22										
23										
24										
25										
26										
27										
28										
29										
30										
31										
32										
33										
34										
35										
36										
37										
38										
39										
40										
41										
42										
43										
44										
45										
46										
47										
48										
49										
50										

施設カルテ(現況用)

基準日 2016年3月31日

施設基本情報

施設名称	古奈湯元公園		
所管局 部	都市整備部		
所管課	都市計画課		
所在地	堀之上 304-1		
施設管理番号	1083	防災拠点指定等	避難地
施設分類	公園	施設用途	公園／公園
小学校区	長岡南小学校区	中学校区	長岡中学校区
配置形態	併設施設	運営形態	委託
目的外使用	無	延床面積	22.34 m ²
借地の状況	全所有	敷地面積	1,899.46 m ²



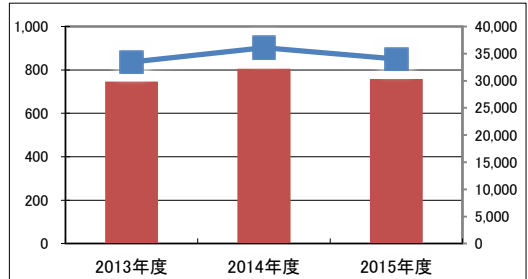
施設概要	四阿(足湯)、トイレ				
設置目的	公園施設				
設置根拠(設置条例等)	都市公園法				
用途地域	近隣商業地域	法定容積率	200 %	法定建ぺい率	80 %
供用開始日	2008年4月1日	供用廃止日	—	全棟数	2 棟
解体等の制限	補助金	駐車台数	4	台	

財務情報

●歳出

区 分		(千円)		
		2013年度	2014年度	2015年度
維持管理にかかる経費		747	806	759
内 訳	電気代	17	16	15
	プロパンガス代	0	0	0
	ガソリン代	0	0	0
	重油代	0	0	0
	灯油代	0	0	0
	軽油代	0	0	0
	上水道代	233	242	53
	下水道代	0	0	180
	光熱水費その他	0	0	0
	維持保全費	491	548	511
	工事費	6	0	0
	指定管理料	0	0	0
	土地・建物の使用料	0	0	0
	人件費	0	0	0
その他	0	0	0	

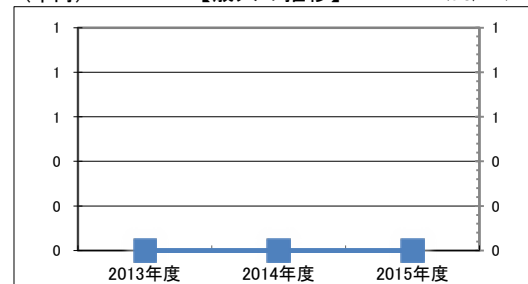
(千円) 【歳出の推移】 (円/m²)



●歳入

区 分		(千円)		
		2013年度	2014年度	2015年度
使用料等の収入		0	0	0
内 訳	使用料・手数料	0	0	0
	財産貸付料	0	0	0
	補助金・負担金	0	0	0
	その他	0	0	0

(千円) 【歳入の推移】 (円/m²)

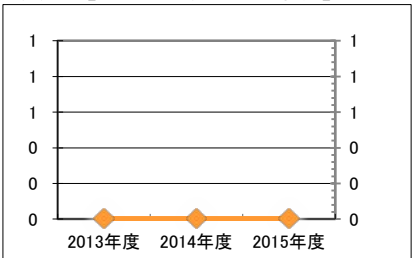


凡例 ■ 総額(千円) ■ 面積あたり(円)

利用情報

区 分	単位	2013年度	2014年度	2015年度
1 一般利用者数	人	0	0	0
2				
3				
4				
5				
6				
7				
8				
9				
10				

(人) 【グラフ対象区分の推移】



凡例 ■ 1 ■ 2

特記事項

施設メモ	
------	--

施設カルテ(建物情報一覧 1~50)

基準日 2016年3月31日

施設基本情報

施設名 古奈湯元公園
所在地 堀之上 304-1

建物(棟)基本情報

ID	棟名称	棟用途	主体構造	建築年	階数		一階面積 (㎡)	延床面積 (㎡)	耐震 診断	耐震 性能
					地上	地下				
1	四阿	四阿(足湯)	木造	2009	1	0	17.35	17.35	不要	I
2	トイレ	トイレ	RC	2013	1	0	4.99	4.99	不要	I
3										
4										
5										
6										
7										
8										
9										
10										
11										
12										
13										
14										
15										
16										
17										
18										
19										
20										
21										
22										
23										
24										
25										
26										
27										
28										
29										
30										
31										
32										
33										
34										
35										
36										
37										
38										
39										
40										
41										
42										
43										
44										
45										
46										
47										
48										
49										
50										

施設カルテ(現況用)

基準日 2016年3月31日

施設基本情報

施設名称	蛭ヶ島公園		
所管局部	都市整備部		
所管課	都市計画課		
所在地	四日町 12-2		
施設管理番号	1084	防災拠点指定等	指定なし
施設分類	公園	施設用途	公園／公園
小学校区	萠山小学校区	中学校区	萠山中学校
配置形態	併設施設	運営形態	委託
目的外使用	無	延床面積	90.81 m ²
借地の状況	一部所有	敷地面積	3,863.00 m ²

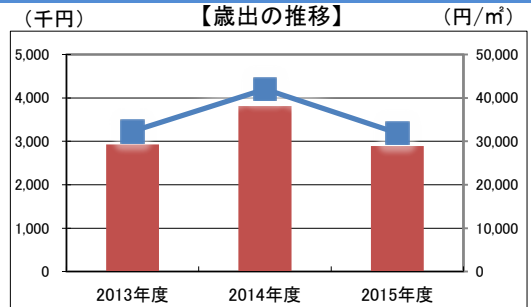


施設概要	休憩所、トイレ				
設置目的	公園施設				
設置根拠 (設置条例等)	都市公園法				
用途地域	指定なし	法定容積率	— %	法定建ぺい率	— %
供用開始日	2005年4月1日	供用廃止日	—	全棟数	3 棟
解体等の制限	不明				
			駐車台数	18 台	

財務情報

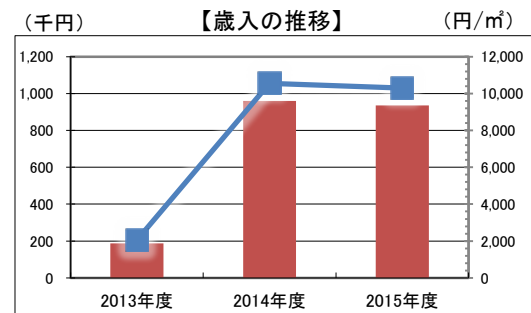
●歳出 (千円)

区分	2013年度	2014年度	2015年度
維持管理にかかる経費	2,932	3,815	2,895
電気代	419	368	344
プロパンガス代	0	0	0
ガソリン代	0	0	0
重油代	0	0	0
灯油代	0	0	0
軽油代	0	0	0
上水道代	42	43	42
下水道代	0	0	0
光熱水費その他	74	73	67
維持保全費	1,969	1,963	1,975
工事費	0	940	39
指定管理料	0	0	0
土地・建物の使用料	428	428	428
人件費	0	0	0
その他	0	0	0



●歳入 (千円)

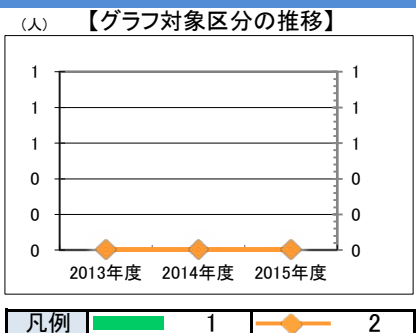
区分	2013年度	2014年度	2015年度
使用料等の収入	188	959	935
使用料・手数料	188	959	935
財産貸付料	0	0	0
補助金・負担金	0	0	0
その他	0	0	0



凡例 ■ 総額(千円) ■ 面積あたり(円)

利用情報

区分	単位	2013年度	2014年度	2015年度
1 一般利用者数	人	0	0	0
2				
3				
4				
5				
6				
7				
8				
9				
10				



凡例 ■ 1 ■ 2

特記事項

施設メモ	
------	--

施設カルテ(建物情報一覧 1~50)

基準日 2016年3月31日

施設基本情報

施設名	蛭ヶ島公園
所在地	四日町 12-2

建物(棟)基本情報

ID	棟名称	棟用途	主体構造	建築年	階数		一階面積 (㎡)	延床面積 (㎡)	耐震 診断	耐震 性能
					地上	地下				
1	休憩所	茶屋	木造	2006	1	0	65.44	65.44	不要	I
2	トイレ	男女トイレ	木造	2006	1	0	20.93	20.93	不要	I
3	トイレ	多目的トイレ	RC	2004	1	0	4.44	4.44	不要	I
4										
5										
6										
7										
8										
9										
10										
11										
12										
13										
14										
15										
16										
17										
18										
19										
20										
21										
22										
23										
24										
25										
26										
27										
28										
29										
30										
31										
32										
33										
34										
35										
36										
37										
38										
39										
40										
41										
42										
43										
44										
45										
46										
47										
48										
49										
50										

施設カルテ(現況用)

基準日 2016年3月31日

施設基本情報

施設名称	守山西公園		
所管局 部	都市整備部		
所管課	都市計画課		
所在地	寺家 1220-1		
施設管理番号	1085	防災拠点指定等	指定なし
施設分類	公園	施設用途	公園／公園
小学校区	韮山小学校区	中学校区	韮山中学校区
配置形態	併設施設	運営形態	委託
目的外使用	無	延床面積	20.54 m ²
借地の状況	一部所有	敷地面積	41,116.10 m ²

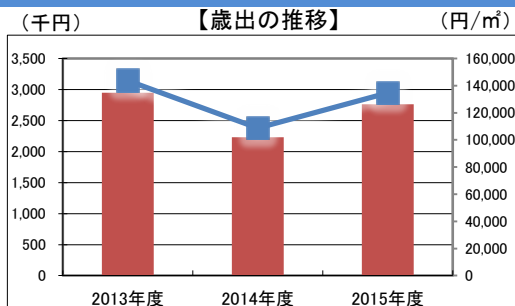


施設概要	トイレ、遊歩道				
設置目的	公園施設				
設置根拠 (設置条例等)	都市公園法				
用途地域	指定なし	法定容積率	— %	法定建ぺい率	— %
供用開始日	2009年1月16日	供用廃止日	—	全棟数	2 棟
解体等の制限	補助金	駐車台数	18	台	

財務情報

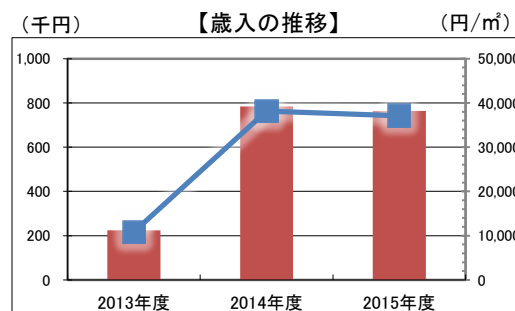
●歳出 (千円)

区 分	2013年度	2014年度	2015年度
維持管理にかかる経費	2,950	2,232	2,764
電気代	239	193	169
プロパンガス代	0	0	0
ガソリン代	40	38	42
重油代	0	0	0
灯油代	0	0	0
軽油代	0	0	0
上水道代	37	38	38
下水道代	0	0	0
光熱水費その他	0	0	0
維持保全費	1,902	1,940	2,497
工事費	98	23	18
指定管理料	0	0	0
土地・建物の使用料	634	0	0
人件費	0	0	0
その他	0	0	0



●歳入 (千円)

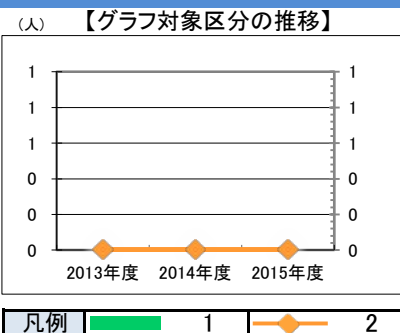
区 分	2013年度	2014年度	2015年度
使用料等の収入	224	784	763
使用料・手数料	224	784	763
財産貸付料	0	0	0
補助金・負担金	0	0	0
その他	0	0	0



凡例 ■ 総額(千円) ■ 面積あたり(円)

利用情報

区 分	単位	2013年度	2014年度	2015年度
1 一般利用者数	人	0	0	0
2				
3				
4				
5				
6				
7				
8				
9				
10				



凡例 ■ 1 ◆ 2

特記事項

施設メモ	
------	--

施設カルテ(建物情報一覧 1~50)

基準日 2016年3月31日

施設基本情報

施設名	守山西公園
所在地	寺家 1220-1

建物(棟)基本情報

ID	棟名称	棟用途	主体構造	建築年	階数		一階面積 (㎡)	延床面積 (㎡)	耐震 診断	耐震 性能
					地上	地下				
1	トイレ	多目的トイレ	木造	2010	1	0	10.29	10.29	不要	I
2	トイレ	男女トイレ	木造	2010	1	0	10.25	10.25	不要	I
3										
4										
5										
6										
7										
8										
9										
10										
11										
12										
13										
14										
15										
16										
17										
18										
19										
20										
21										
22										
23										
24										
25										
26										
27										
28										
29										
30										
31										
32										
33										
34										
35										
36										
37										
38										
39										
40										
41										
42										
43										
44										
45										
46										
47										
48										
49										
50										

施設カルテ(現況用)

基準日 2016年3月31日

施設基本情報

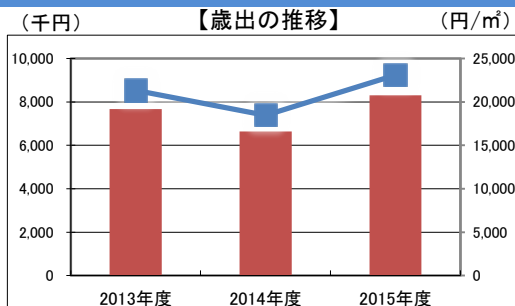
施設名称	葦山運動公園		
所管局部	教育部		
所管課	社会教育課		
所在地	葦山多田 796-2		
施設管理番号	1086	防災拠点指定等	防災ヘリポート(大型)、自衛隊活動拠点地
施設分類	公園	施設用途	公園/公園
小学校区	葦山小学校区	中学校区	葦山中学校区
配置形態	併設施設	運営形態	直営
目的外使用	有	延床面積	359.89 m ²
借地の状況	一部所有	敷地面積	84,118.98 m ²



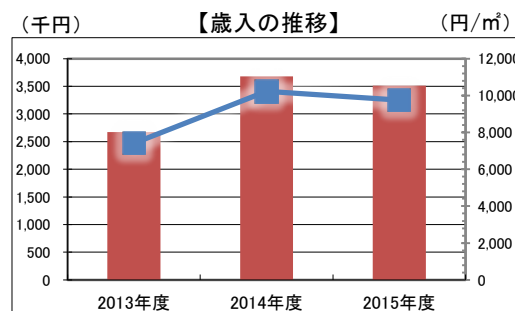
施設概要	管理棟/野球場(倉庫、トイレ2)/多目的広場(器具庫、トイレ)/子供広場(トイレ)				
設置目的	主として街区内に居住する者の利用に供することを目的 住民の健康増進と体力向上並びにスポーツを通じて、住民相互のコミュニケーションを図ることと、幅広い年齢層に渡って利用できる総合的な運動公園を目指すものである。				
設置根拠 (設置条例等)	伊豆の国市都市公園条例 伊豆の国市都市公園条例施行規則				
用途地域	指定なし	法定容積率	200 %	法定建ぺい率	60 %
供用開始日	1991年7月1日	供用廃止日	—	全棟数	7 棟
解体等の制限	補助金による制限あり				

財務情報

●歳出		(千円)		
区	分	2013年度	2014年度	2015年度
維持管理にかかる経費				
内 訳	電気代	2,229	1,866	2,226
	プロパンガス代	0	0	0
	ガソリン代	0	0	0
	重油代	0	0	0
	灯油代	0	0	0
	軽油代	11	11	17
	上水道代	337	334	408
	下水道代	0	0	0
	光熱水費その他	12	12	0
	維持保全費	4,529	3,867	5,109
	工事費	0	0	0
	指定管理料	0	0	0
	土地・建物の使用料	549	549	549
	人件費	0	0	0
	その他	0	0	0



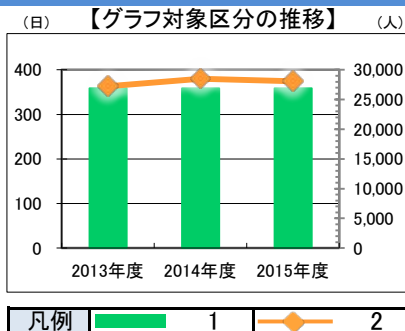
●歳入		(千円)		
区	分	2013年度	2014年度	2015年度
使用料等の収入				
内 訳	使用料・手数料	2,670	3,681	3,513
	財産貸付料	0	0	0
	補助金・負担金	0	0	0
	その他	0	0	0



凡例 ■ 総額(千円) — 面積あたり(円)

利用情報

区	分	単位	2013年度	2014年度	2015年度
1	利用可能日数	日	359	359	359
2	一般利用者数(市民)	人	27,226	28,470	28,059
3					
4					
5					
6					
7					
8					
9					
10					



凡例 ■ 1 — 2

特記事項

施設メモ	
------	--

施設カルテ(建物情報一覧 1~50)

基準日 2016年3月31日

施設基本情報

施設名	葦山運動公園
所在地	葦山多田 796-2

建物(棟)基本情報

ID	棟名称	棟用途	主体構造	建築年	階数		一階面積 (㎡)	延床面積 (㎡)	耐震 診断	耐震 性能
					地上	地下				
1	管理棟	管理棟	プレハブ小屋	1993	1	0	12.65	12.65	不要	不明
2	野球場倉庫	倉庫	軽コンクリートブロック積	1997	1	0	14.06	14.06	不要	不明
3	野球場トイレ	トイレ	不明	1993	1	0	5.50	5.50	不要	不明
4	野球場トイレ	トイレ	不明	2009	1	0	—	167.82	不要	不明
5	多目的広場器具庫	器具庫	鉄骨平屋建	不明	1	0	50.00	50.00	不明	不明
6	多目的広場トイレ	トイレ	鉄筋平屋タイル張り	不明	1	0	89.70	89.70	不明	不明
7	子供広場トイレ	トイレ	不明	不明	1	0	20.16	20.16	不明	不明
8										
9										
10										
11										
12										
13										
14										
15										
16										
17										
18										
19										
20										
21										
22										
23										
24										
25										
26										
27										
28										
29										
30										
31										
32										
33										
34										
35										
36										
37										
38										
39										
40										
41										
42										
43										
44										
45										
46										
47										
48										
49										
50										

施設カルテ(現況用)

基準日 2016年3月31日

施設基本情報

施設名称	城池親水公園		
所管局 部	都市整備部		
所管課	都市計画課		
所在地	葦山葦山100		
施設管理番号	1087	防災拠点指定等	指定なし
施設分類	公園	施設用途	公園/公園
小学校区	葦山小学校区	中学校区	葦山中学校区
配置形態	併設施設	運営形態	委託
目的外使用	無	延床面積	66.94 m ²
借地の状況	全所有	敷地面積	22,139.14 m ²

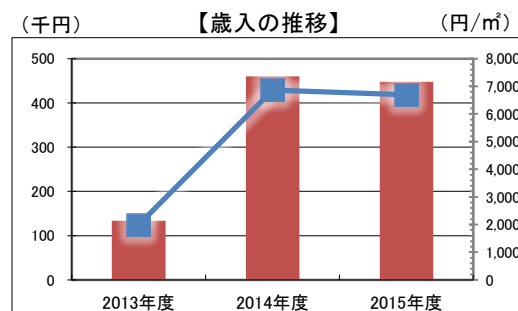
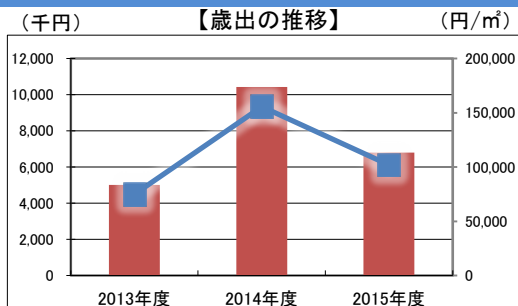


施設概要	トイレ、管理棟、野鳥観察舎、木製ステージ				
設置目的	公園施設				
設置根拠 (設置条例等)	都市公園法				
用途地域	指定なし	法定容積率	— %	法定建ぺい率	— %
供用開始日	2005年4月1日	供用廃止日	—	全棟数	3 棟
解体等の制限	補助金	駐車台数	18	台	

財務情報

●歳出 (千円)

区 分	2013年度	2014年度	2015年度
維持管理にかかる経費	5,012	10,420	6,806
電気代	377	440	471
プロパンガス代	0	0	0
ガソリン代	41	59	36
重油代	0	0	0
灯油代	0	0	0
軽油代	0	0	0
上水道代	23	19	19
下水道代	0	0	0
光熱水費その他	0	0	0
維持保全費	3,172	3,131	2,924
工事費	1,399	6,771	3,356
指定管理料	0	0	0
土地・建物の使用料	0	0	0
人件費	0	0	0
その他	0	0	0



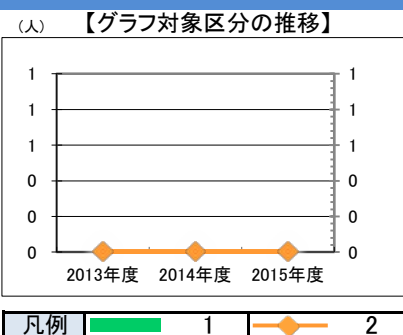
●歳入 (千円)

区 分	2013年度	2014年度	2015年度
使用料等の収入	134	460	448
使用料・手数料	134	460	448
財産貸付料	0	0	0
補助金・負担金	0	0	0
その他	0	0	0

凡例 ■ 総額(千円) ■ 面積あたり(円)

利用情報

区 分	単位	2013年度	2014年度	2015年度
1 一般利用者数	人	0	0	0
2				
3				
4				
5				
6				
7				
8				
9				
10				



特記事項

施設メモ	
------	--

施設カルテ(建物情報一覧 1~50)

基準日 2016年3月31日

施設基本情報

施設名	城池親水公園
所在地	葦山葦山100

建物(棟)基本情報

ID	棟名称	棟用途	主体構造	建築年	階数		一階面積 (㎡)	延床面積 (㎡)	耐震 診断	耐震 性能
					地上	地下				
1	トイレ	多目的、男女	木造	2005	1	0	26.94	26.94	不要	I
2	管理棟	管理棟	木造	2005	1	0	9.00	9.00	不要	I
3	野鳥観察舎	観察舎	木造	2005	1	0	31.00	31.00	不要	I
4										
5										
6										
7										
8										
9										
10										
11										
12										
13										
14										
15										
16										
17										
18										
19										
20										
21										
22										
23										
24										
25										
26										
27										
28										
29										
30										
31										
32										
33										
34										
35										
36										
37										
38										
39										
40										
41										
42										
43										
44										
45										
46										
47										
48										
49										
50										

施設カルテ(現況用)

基準日 2016年3月31日

施設基本情報

施設名称	市民の森浮橋		
所管局 部	都市整備部		
所管課	都市計画課		
所在地	浮橋 1603-6		
施設管理番号	1088	防災拠点指定等	指定なし
施設分類	公園	施設用途	公園/公園
小学校区	大仁小学校区	中学校区	大仁中学校区
配置形態	併設施設	運営形態	委託
目的外使用	無	延床面積	26.22 m ²
借地の状況	全所有	敷地面積	152,000.00 m ²

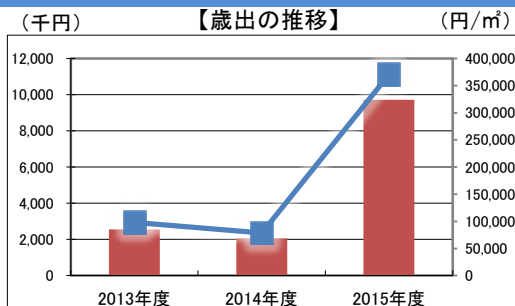


施設概要	トイレ2棟、アスレチック、親水護岸、展望台				
設置目的	公園施設				
設置根拠 (設置条例等)	都市公園法				
用途地域	指定なし	法定容積率	— %	法定建ぺい率	— %
供用開始日	1996年4月1日	供用廃止日	—	全棟数	2 棟
解体等の制限	不明				
			駐車台数	20 台	

財務情報

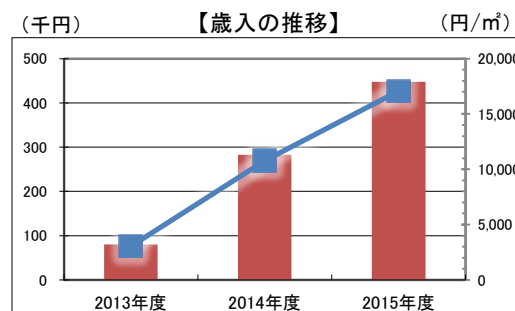
●歳出 (千円)

区 分	2013年度	2014年度	2015年度
維持管理にかかる経費	2,563	2,057	9,715
電気代	79	52	44
プロパンガス代	0	0	0
ガソリン代	25	19	23
重油代	0	0	0
灯油代	0	0	0
軽油代	0	0	0
上水道代	30	36	37
下水道代	0	0	0
光熱水費その他	0	0	0
維持保全費	1,862	1,950	1,916
工事費	567	0	7,695
指定管理料	0	0	0
土地・建物の使用料	0	0	0
人件費	0	0	0
その他	0	0	0



●歳入 (千円)

区 分	2013年度	2014年度	2015年度
使用料等の収入	80	283	448
使用料・手数料	80	283	448
財産貸付料	0	0	0
補助金・負担金	0	0	0
その他	0	0	0

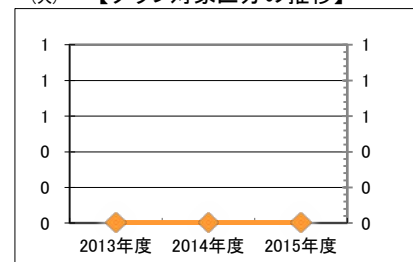


凡例 ■ 総額(千円) ■ 面積あたり(円)

利用情報

区 分	単位	2013年度	2014年度	2015年度
1 一般利用者数	人	0	0	0
2				
3				
4				
5				
6				
7				
8				
9				
10				

【グラフ対象区分の推移】 (人)



凡例 ■ 1 ■ 2

特記事項

施設メモ	
------	--

施設カルテ(建物情報一覧 1~50)

基準日 2016年3月31日

施設基本情報

施設名	市民の森浮橋
所在地	浮橋 1603-6

建物(棟)基本情報

ID	棟名称	棟用途	主体構造	建築年	階数		一階面積 (㎡)	延床面積 (㎡)	耐震 診断	耐震 性能
					地上	地下				
1	トイレ	多目的	木造	1995	1	0	18.38	18.38	不要	I
2	トイレ	男女	木造	1996	1	0	7.84	7.84	不要	I
3										
4										
5										
6										
7										
8										
9										
10										
11										
12										
13										
14										
15										
16										
17										
18										
19										
20										
21										
22										
23										
24										
25										
26										
27										
28										
29										
30										
31										
32										
33										
34										
35										
36										
37										
38										
39										
40										
41										
42										
43										
44										
45										
46										
47										
48										
49										
50										

施設カルテ(現況用)

基準日 2016年3月31日

施設基本情報

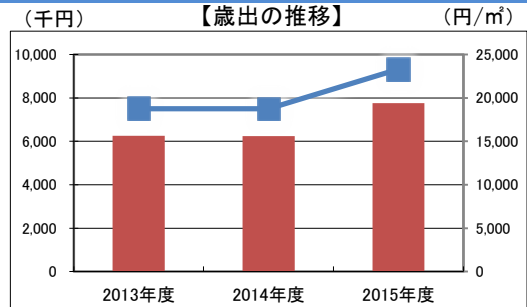
施設名称	さつきヶ丘公園		
所管局部	教育部		
所管課	社会教育課		
所在地	浮橋 1597-3		
施設管理番号	1089	防災拠点指定等	子局設備場所、防災ヘリポート(中型)
施設分類	公園	施設用途	公園/公園
小学校区	大仁小学校区	中学校区	大仁中学校区
配置形態	複合施設	運営形態	直営
目的外使用	有	延床面積	333.14 m ²
借地の状況	全所有	敷地面積	114,719.00 m ²



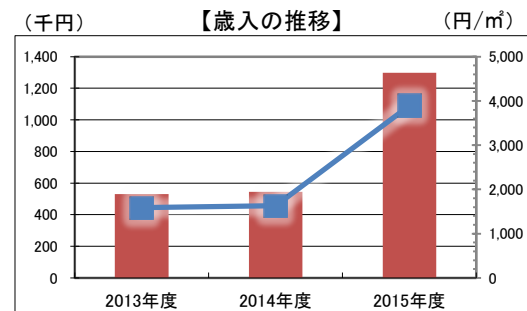
施設概要	管理棟/野球場(倉庫3、トイレ)/陸上競技場(倉庫2、トイレ)/キャンプ場(四阿、炊事場)				
設置目的	主として街区内に居住する者の利用に供することを目的 本地区に田方地域住民全般の運動、散歩、休息等総合的な利用に供することを目的とした総合公園を整備するものである。				
設置根拠 (設置条例等)	伊豆の国市都市公園条例 伊豆の国市都市公園条例施行規則				
用途地域	指定なし	法定容積率	200 %	法定建ぺい率	60 %
供用開始日	1980年4月1日	供用廃止日	—	全棟数	10 棟
解体等の制限	補助金による制限あり管理棟は古民家を移設した建物				

財務情報

●歳出 (千円)		2013年度	2014年度	2015年度
区 分				
維持管理にかかる経費		6,251	6,244	7,760
内 訳	電気代	1,320	1,401	1,344
	プロパンガス代	0	0	0
	ガソリン代	32	33	46
	重油代	0	0	0
	灯油代	25	28	19
	軽油代	10	4	8
	上水道代	101	106	106
	下水道代	0	0	0
	光熱水費その他	45	40	0
	維持保全費	4,718	4,632	6,237
	工事費	0	0	0
	指定管理料	0	0	0
	土地・建物の使用料	0	0	0
	人件費	0	0	0
その他	0	0	0	



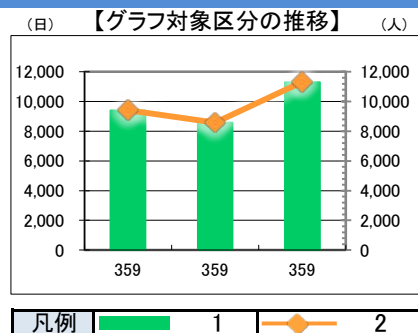
●歳入 (千円)		2013年度	2014年度	2015年度
区 分				
使用料等の収入		530	544	1,298
内 訳	使用料・手数料	530	544	1,298
	財産貸付料	0	0	0
	補助金・負担金	0	0	0
	その他	0	0	0



凡例 ■ 総額(千円) ■ 面積あたり(円)

利用情報

区 分	単位	2013年度	2014年度	2015年度
1 利用可能日数	日	359	359	359
2 一般利用者数(市民)	人	9,407	8,577	11,310
3				
4				
5				
6				
7				
8				
9				
10				



凡例 ■ 1 ■ 2

特記事項

施設メモ	
------	--

施設カルテ(建物情報一覧 1~50)

基準日 2016年3月31日

施設基本情報

施設名	さつきヶ丘公園
所在地	浮橋 1597-3

建物(棟)基本情報

ID	棟名称	棟用途	主体構造	建築年	階数		一階面積 (㎡)	延床面積 (㎡)	耐震 診断	耐震 性能
					地上	地下				
1	キャンプ場炊事場	炊事場	木造	不明	1	0	30.35	30.35	不明	不明
2	キャンプ場四阿	四阿	木造 瓦屋根	不明	1	0	19.81	19.81	不明	不明
3	管理棟	管理棟	木造平屋	不明	1	0	140.18	140.18	不明	不明
4	野球場倉庫 1	倉庫	コンクリート造	不明	1	0	11.53	11.53	不明	不明
5	野球場倉庫 2	倉庫	コンクリート造	不明	1	0	37.21	37.21	不明	不明
6	野球場倉庫 3	倉庫	プレハブ小屋	不明	1	0	9.72	9.72	不明	不明
7	野球場トイレ	トイレ	コンクリート造	不明	1	0	24.80	24.80	不明	不明
8	陸上競技場倉庫 1	倉庫	コンクリート造	不明	1	0	22.53	22.53	不明	不明
9	陸上競技場倉庫 2	倉庫	コンクリートブロック組造	不明	1	0	6.41	6.41	不明	不明
10	陸上競技場トイレ	トイレ	コンクリート造	不明	1	0	30.60	30.60	不明	不明
11										
12										
13										
14										
15										
16										
17										
18										
19										
20										
21										
22										
23										
24										
25										
26										
27										
28										
29										
30										
31										
32										
33										
34										
35										
36										
37										
38										
39										
40										
41										
42										
43										
44										
45										
46										
47										
48										
49										
50										

施設カルテ(現況用)

基準日 2016年3月31日

施設基本情報

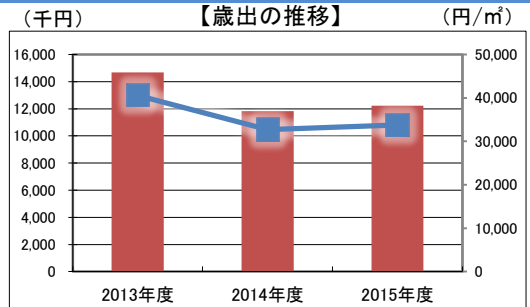
施設名称	広瀬公園		
所管局 部	都市整備部		
所管課	都市計画課		
所在地	田京 7-11		
施設管理番号	1090	防災拠点指定等	避難地
施設分類	公園	施設用途	公園／公園
小学校区	大仁小学校区	中学校区	大仁中学校区
配置形態	併設施設	運営形態	委託
目的外使用	無	延床面積	362.21 m ²
借地の状況	一部所有	敷地面積	6,993.00 m ²



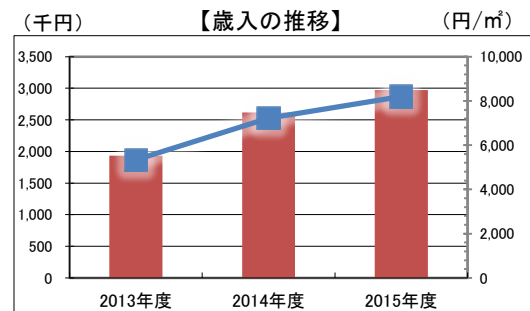
施設概要	管理棟、トイレ、更衣室、弓道場、ポンプ室、プール、テニスコート2面				
設置目的	公園施設				
設置根拠 (設置条例等)	都市公園法				
用途地域	第一種住居地域	法定容積率	200 %	法定建ぺい率	60 %
供用開始日	1980年7月1日	供用廃止日	—	全棟数	6 棟
解体等の制限	不明				
			駐車台数	10 台	

財務情報

区 分	2013年度	2014年度	2015年度
維持管理にかかる経費	14,693	11,836	12,233
電気代	2,320	2,363	1,864
プロパンガス代	0	0	0
ガソリン代	4	0	1
重油代	0	0	0
灯油代	0	0	0
軽油代	0	0	0
上水道代	176	25	130
下水道代	0	0	0
光熱水費その他	100	105	101
維持保全費	6,828	7,049	7,037
工事費	4,645	1,674	2,480
指定管理料	0	0	0
土地・建物の使用料	620	620	620
人件費	0	0	0
その他	0	0	0



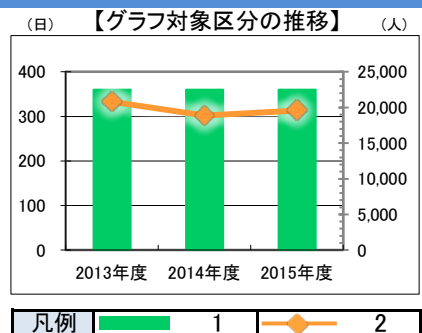
区 分	2013年度	2014年度	2015年度
使用料等の収入	1,935	2,617	2,970
使用料・手数料	1,935	2,617	2,970
財産貸付料	0	0	0
補助金・負担金	0	0	0
その他	0	0	0



凡例 ■ 総額(千円) ■ 面積あたり(円)

利用情報

区 分	単位	2013年度	2014年度	2015年度
1 利用可能日数	日	360	360	360
2 貸出施設利用者	人	20,802	18,862	19,568
3				
4				
5				
6				
7				
8				
9				
10				



凡例 ■ 1 ■ 2

特記事項

施設メモ	
------	--

施設カルテ(建物情報一覧 1~50)

基準日 2016年3月31日

施設基本情報

施設名	広瀬公園
所在地	田京 7-11

建物(棟)基本情報

ID	棟名称	棟用途	主体構造	建築年	階数		一階面積 (㎡)	延床面積 (㎡)	耐震 診断	耐震 性能
					地上	地下				
1	更衣室	更衣室	SRC	1979	1	0	68.20	68.20	未実施	不明
2	弓道場	射場・的場	S	1980	1	0	89.54	89.54	未実施	不明
3	トイレ	多目的	RC	2010	1	0	15.51	15.51	未実施	I
4	ポンプ室	井戸水ポンプ	RC	1980	1	0	4.86	4.86	未実施	不明
5	管理棟	プール用	S	1980	1	0	178.00	178.00	未実施	不明
6	管理棟	プール用	木造	1980	1	0	6.10	6.10	未実施	不明
7										
8										
9										
10										
11										
12										
13										
14										
15										
16										
17										
18										
19										
20										
21										
22										
23										
24										
25										
26										
27										
28										
29										
30										
31										
32										
33										
34										
35										
36										
37										
38										
39										
40										
41										
42										
43										
44										
45										
46										
47										
48										
49										
50										

施設カルテ(現況用)

基準日 2016年3月31日

施設基本情報

施設名称	鍋沢ふれあい公園		
所管局 部	都市整備部		
所管課	都市計画課		
所在地	吉田 801-4		
施設管理番号	1091	防災拠点指定等	指定なし
施設分類	公園	施設用途	公園/公園
小学校区	大仁小学校区	中学校区	大仁中学校区
配置形態	単独施設	運営形態	民営(貸付)
目的外使用	無	延床面積	3.25 m ²
借地の状況	全所有	敷地面積	4,012.30 m ²

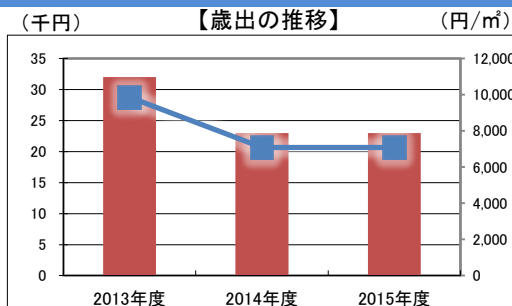


施設概要	トイレ				
設置目的	公園施設				
設置根拠 (設置条例等)	都市公園法				
用途地域	指定なし	法定容積率	— %	法定建ぺい率	— %
供用開始日	2004年4月1日	供用廃止日	—	全棟数	1 棟
解体等の制限	不明				
		駐車台数	—	台	

財務情報

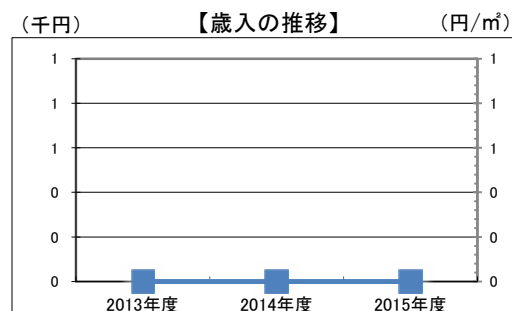
●歳出 (千円)

区分	2013年度	2014年度	2015年度
維持管理にかかる経費	32	23	23
電気代	2	2	2
プロパンガス代	0	0	0
ガソリン代	0	0	0
重油代	0	0	0
灯油代	0	0	0
軽油代	0	0	0
上水道代	20	21	21
下水道代	0	0	0
光熱水費その他	0	0	0
維持保全費	10	0	0
工事費	0	0	0
指定管理料	0	0	0
土地・建物の使用料	0	0	0
人件費	0	0	0
その他	0	0	0



●歳入 (千円)

区分	2013年度	2014年度	2015年度
使用料等の収入	0	0	0
使用料・手数料	0	0	0
財産貸付料	0	0	0
補助金・負担金	0	0	0
その他	0	0	0

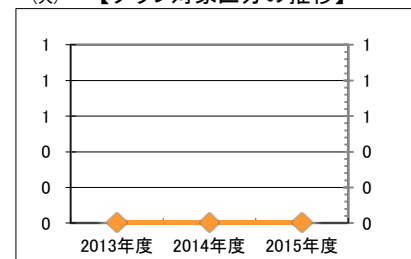


凡例 ■ 総額(千円) ■ 面積あたり(円)

利用情報

区分	単位	2013年度	2014年度	2015年度
1 一般利用者数	人	0	0	0
2				
3				
4				
5				
6				
7				
8				
9				
10				

【グラフ対象区分の推移】 (人)



凡例 ■ 1 ■ 2

特記事項

施設メモ	
------	--

施設カルテ(建物情報一覧 1~50)

基準日 2016年3月31日

施設基本情報

施設名 鍋沢ふれあい公園
所在地 吉田 801-4

建物(棟)基本情報

ID	棟名称	棟用途	主体構造	建築年	階数		一階面積 (㎡)	延床面積 (㎡)	耐震 診断	耐震 性能
					地上	地下				
1	トイレ	トイレ	RC	2005	1	0	3.25	3.25	不要	I
2										
3										
4										
5										
6										
7										
8										
9										
10										
11										
12										
13										
14										
15										
16										
17										
18										
19										
20										
21										
22										
23										
24										
25										
26										
27										
28										
29										
30										
31										
32										
33										
34										
35										
36										
37										
38										
39										
40										
41										
42										
43										
44										
45										
46										
47										
48										
49										
50										

施設カルテ(現況用)

基準日 2016年3月31日

施設基本情報

施設名称	女塚史跡公園		
所管局 部	都市整備部		
所管課	都市計画課		
所在地	浮橋 1600-325		
施設管理番号	1092	防災拠点指定等	指定なし
施設分類	公園	施設用途	公園/公園
小学校区	大仁小学校区	中学校区	大仁中学校区
配置形態	単独施設	運営形態	委託
目的外使用	無	延床面積	1.44 m ²
借地の状況	一部所有	敷地面積	812.56 m ²



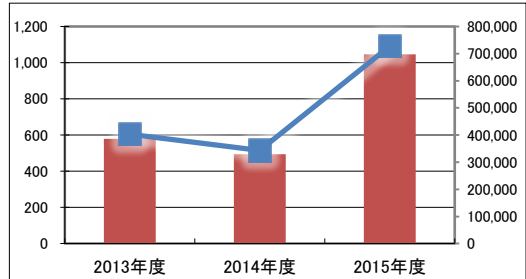
施設概要	トイレ				
設置目的	公園施設				
設置根拠 (設置条例等)	都市公園法				
用途地域	指定なし	法定容積率	— %	法定建ぺい率	— %
供用開始日	1996年4月1日	供用廃止日	—	全棟数	1 棟
解体等の制限	不明				
			駐車台数	13 台	

財務情報

●歳出

区 分		(千円)		
		2013年度	2014年度	2015年度
維持管理にかかる経費		580	494	1,047
内 訳	電気代	79	91	63
	プロパンガス代	0	0	0
	ガソリン代	0	0	0
	重油代	0	0	0
	灯油代	0	0	0
	軽油代	0	0	0
	上水道代	8	8	8
	下水道代	0	0	0
	光熱水費その他	0	0	0
	維持保全費	203	120	156
	工事費	15	0	545
	指定管理料	0	0	0
	土地・建物の使用料	275	275	275
	人件費	0	0	0
その他	0	0	0	

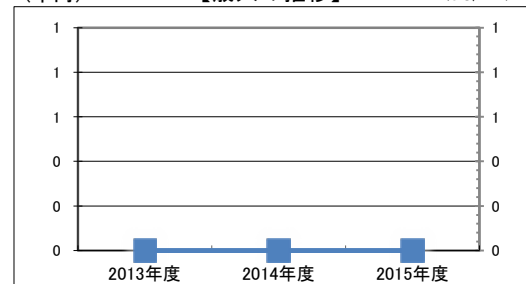
(千円) 【歳出の推移】 (円/m²)



●歳入

区 分		(千円)		
		2013年度	2014年度	2015年度
使用料等の収入		0	0	0
内 訳	使用料・手数料	0	0	0
	財産貸付料	0	0	0
	補助金・負担金	0	0	0
	その他	0	0	0

(千円) 【歳入の推移】 (円/m²)

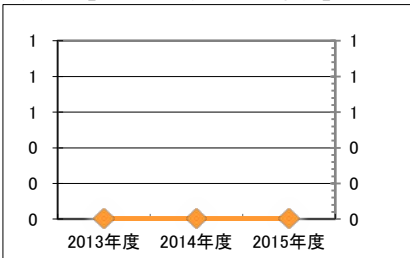


凡例 ■ 総額(千円) ■ 面積あたり(円)

利用情報

区 分	単位	2013年度	2014年度	2015年度
1 一般利用者数	人	0	0	0
2				
3				
4				
5				
6				
7				
8				
9				
10				

(人) 【グラフ対象区分の推移】



凡例 ■ 1 ■ 2

特記事項

施設メモ	
------	--

施設カルテ(建物情報一覧 1~50)

基準日 2016年3月31日

施設基本情報

施設名 女塚史跡公園
所在地 浮橋 1600-325

建物(棟)基本情報

ID	棟名称	棟用途	主体構造	建築年	階数		一階面積 (㎡)	延床面積 (㎡)	耐震 診断	耐震 性能
					地上	地下				
1	トイレ	トイレ	RC	2005	1	0	1.44	1.44	不要	I
2										
3										
4										
5										
6										
7										
8										
9										
10										
11										
12										
13										
14										
15										
16										
17										
18										
19										
20										
21										
22										
23										
24										
25										
26										
27										
28										
29										
30										
31										
32										
33										
34										
35										
36										
37										
38										
39										
40										
41										
42										
43										
44										
45										
46										
47										
48										
49										
50										

施設カルテ(現況用)

基準日 2016年3月31日

施設基本情報

施設名称	江間公園		
所管局 部	都市整備部		
所管課	都市計画課		
所在地	南江間 809-1		
施設管理番号	1093	防災拠点指定等	避難地
施設分類	公園	施設用途	公園/公園
小学校区	長岡北小学校区	中学校区	長岡中学校区
配置形態	併設施設	運営形態	委託
目的外使用	無	延床面積	35.15 m ²
借地の状況	全所有	敷地面積	7,844.70 m ²

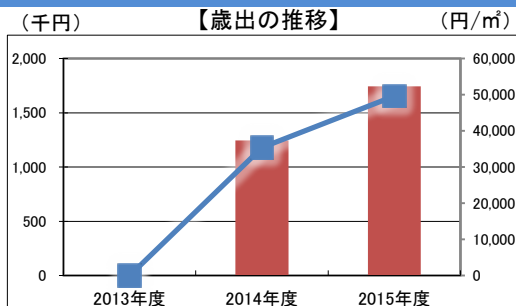


施設概要	テニスコート、トイレ、四阿		
設置目的	公園施設		
設置根拠 (設置条例等)	都市公園法		
用途地域	指定なし	法定容積率	— %
法定建ぺい率	— %	法定容積率	— %
供用開始日	2014年3月29日	供用廃止日	—
全棟数	3棟	駐車台数	20台
解体等の制限	補助金		

財務情報

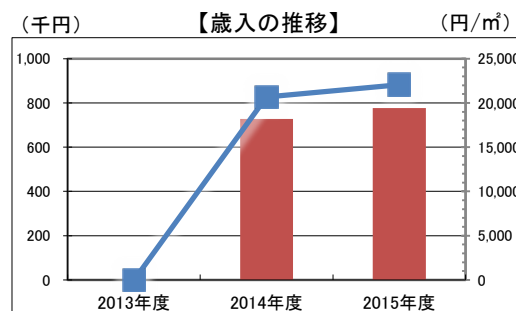
●歳出 (千円)

区分	2013年度	2014年度	2015年度
維持管理にかかる経費	0	1,245	1,745
電気代	0	61	62
プロパンガス代	0	0	0
ガソリン代	0	0	0
重油代	0	0	0
灯油代	0	0	0
軽油代	0	0	0
上水道代	0	36	26
下水道代	0	0	20
光熱水費その他	0	0	0
維持保全費	0	1,148	1,162
工事費	0	0	475
指定管理料	0	0	0
土地・建物の使用料	0	0	0
人件費	0	0	0
その他	0	0	0



●歳入 (千円)

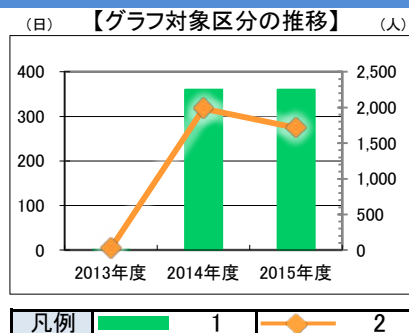
区分	2013年度	2014年度	2015年度
使用料等の収入	0	727	776
使用料・手数料	0	727	776
財産貸付料	0	0	0
補助金・負担金	0	0	0
その他	0	0	0



凡例 ■ 総額(千円) ■ 面積あたり(円)

利用情報

区分	単位	2013年度	2014年度	2015年度
1 利用可能日数	日	1	360	360
2 貸出施設利用者	人	25	1,984	1,716
3				
4				
5				
6				
7				
8				
9				
10				



凡例 ■ 1 ◆ 2

特記事項

施設メモ	
------	--

施設カルテ(建物情報一覧 1~50)

基準日 2016年3月31日

施設基本情報

施設名	江間公園
所在地	南江間 809-1

建物(棟)基本情報

ID	棟名称	棟用途	主体構造	建築年	階数		一階面積 (㎡)	延床面積 (㎡)	耐震 診断	耐震 性能
					地上	地下				
1	トイレ	トイレ	RC	2014	1	0	17.15	17.15	不要	I
2	四阿	四阿	S	2014	1	0	9.00	9.00	不要	I
3	四阿	四阿	S	2014	1	0	9.00	9.00	不要	I
4										
5										
6										
7										
8										
9										
10										
11										
12										
13										
14										
15										
16										
17										
18										
19										
20										
21										
22										
23										
24										
25										
26										
27										
28										
29										
30										
31										
32										
33										
34										
35										
36										
37										
38										
39										
40										
41										
42										
43										
44										
45										
46										
47										
48										
49										
50										

施設カルテ(現況用)

基準日 2016年3月31日

施設基本情報

施設名称	反射炉自然公園		
所管局 部	都市整備部		
所管課	都市計画課		
所在地	中 282-1		
施設管理番号	1095	防災拠点指定等	避難地
施設分類	公園	施設用途	公園／公園
小学校区	韭山南小学校区	中学校区	韭山中学校区
配置形態	単独施設	運営形態	委託
目的外使用	無	延床面積	4.99 m ²
借地の状況	全所有	敷地面積	3,535.00 m ²

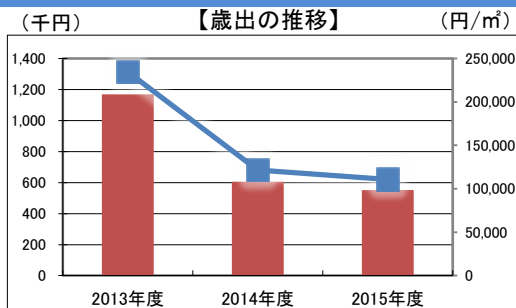


施設概要	トイレ		
設置目的	公園施設		
設置根拠 (設置条例等)	都市公園法		
用途地域	指定なし	法定容積率	— %
法定建ぺい率	— %	法定容積率	— %
供用開始日	2010年6月5日	供用廃止日	—
全棟数	1	棟	—
駐車台数	—	台	—
解体等の制限	補助金		

財務情報

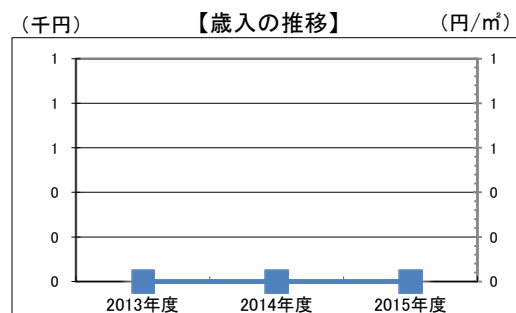
●歳出 (千円)

区 分	2013年度	2014年度	2015年度
維持管理にかかる経費	1,170	606	552
電気代	161	193	157
プロパンガス代	0	0	0
ガソリン代	9	0	0
重油代	0	0	0
灯油代	0	0	0
軽油代	0	0	0
上水道代	0	15	15
下水道代	0	0	0
光熱水費その他	0	0	0
維持保全費	375	398	380
工事費	625	0	0
指定管理料	0	0	0
土地・建物の使用料	0	0	0
人件費	0	0	0
その他	0	0	0



●歳入 (千円)

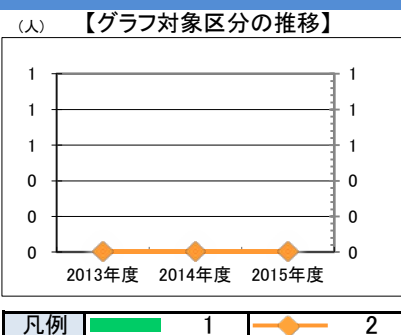
区 分	2013年度	2014年度	2015年度
使用料等の収入	0	0	0
使用料・手数料	0	0	0
財産貸付料	0	0	0
補助金・負担金	0	0	0
その他	0	0	0



凡例 ■ 総額(千円) —■— 面積あたり(円)

利用情報

区 分	単位	2013年度	2014年度	2015年度
1 一般利用者数	人	0	0	0
2				
3				
4				
5				
6				
7				
8				
9				
10				



凡例 ■ 1 —◇— 2

特記事項

施設メモ	
------	--

施設カルテ(建物情報一覧 1~50)

基準日 2016年3月31日

施設基本情報

施設名	反射炉自然公園
所在地	中 282-1

建物(棟)基本情報

ID	棟名称	棟用途	主体構造	建築年	階数		一階面積 (㎡)	延床面積 (㎡)	耐震 診断	耐震 性能
					地上	地下				
1	トイレ	多目的	RC	2014	1	0	4.99	4.99	不要	I
2										
3										
4										
5										
6										
7										
8										
9										
10										
11										
12										
13										
14										
15										
16										
17										
18										
19										
20										
21										
22										
23										
24										
25										
26										
27										
28										
29										
30										
31										
32										
33										
34										
35										
36										
37										
38										
39										
40										
41										
42										
43										
44										
45										
46										
47										
48										
49										
50										

施設カルテ(現況用)

基準日 2016年3月31日

施設基本情報

施設名称	浮橋ふれあいの泉公園		
所管局 部	都市整備部		
所管課	都市計画課		
所在地	浮橋 210-2		
施設管理番号	1096	防災拠点指定等	指定なし
施設分類	公園	施設用途	公園／公園
小学校区	大仁小学校区	中学校区	大仁中学校区
配置形態	単独施設	運営形態	委託
目的外使用	無	延床面積	28.93 m ²
借地の状況	全所有	敷地面積	4,071.00 m ²

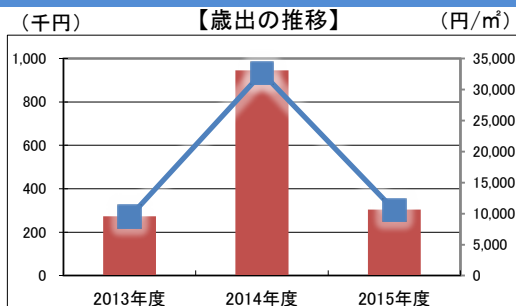


施設概要	トイレ				
設置目的	公園施設				
設置根拠 (設置条例等)	都市公園法				
用途地域	指定なし	法定容積率	— %	法定建ぺい率	— %
供用開始日	2009年8月17日	供用廃止日	—	全棟数	1 棟
解体等の制限	補助金	駐車台数	11	台	

財務情報

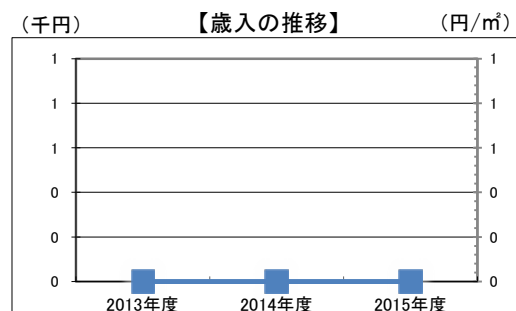
●歳出 (千円)

区 分	2013年度	2014年度	2015年度
維持管理にかかる経費	274	945	305
電気代	43	51	49
プロパンガス代	0	0	0
ガソリン代	0	0	0
重油代	0	0	0
灯油代	0	0	0
軽油代	0	0	0
上水道代	12	14	13
下水道代	0	0	0
光熱水費その他	0	0	0
維持保全費	219	221	243
工事費	0	659	0
指定管理料	0	0	0
土地・建物の使用料	0	0	0
人件費	0	0	0
その他	0	0	0



●歳入 (千円)

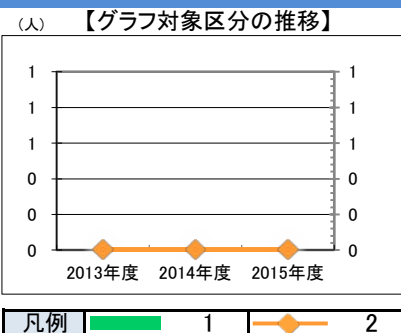
区 分	2013年度	2014年度	2015年度
使用料等の収入	0	0	0
使用料・手数料	0	0	0
財産貸付料	0	0	0
補助金・負担金	0	0	0
その他	0	0	0



凡例 ■ 総額(千円) —■— 面積あたり(円)

利用情報

区 分	単位	2013年度	2014年度	2015年度
1 一般利用者数	人	0	0	0
2				
3				
4				
5				
6				
7				
8				
9				
10				



凡例 ■ 1 —◇— 2

特記事項

施設メモ	
------	--

施設カルテ(建物情報一覧 1~50)

基準日 2016年3月31日

施設基本情報

施設名 浮橋ふれあいの泉公園
所在地 浮橋 210-2

建物(棟)基本情報

ID	棟名称	棟用途	主体構造	建築年	階数		一階面積 (㎡)	延床面積 (㎡)	耐震 診断	耐震 性能
					地上	地下				
1	トイレ	多目的	木造	2009	1	0	28.93	28.93	不要	I
2										
3										
4										
5										
6										
7										
8										
9										
10										
11										
12										
13										
14										
15										
16										
17										
18										
19										
20										
21										
22										
23										
24										
25										
26										
27										
28										
29										
30										
31										
32										
33										
34										
35										
36										
37										
38										
39										
40										
41										
42										
43										
44										
45										
46										
47										
48										
49										
50										

施設カルテ(現況用)

基準日 2016年3月31日

施設基本情報

施設名称	中島公園		
所管局 部	都市整備部		
所管課	都市計画課		
所在地	河川敷		
施設管理番号	1097	防災拠点指定等	指定なし
施設分類	公園	施設用途	公園／公園
小学校区	大仁小学校区	中学校区	大仁中学校区
配置形態	単独施設	運営形態	委託
目的外使用	無	延床面積	25.12 m ²
借地の状況	借地	敷地面積	6,089.00 m ²

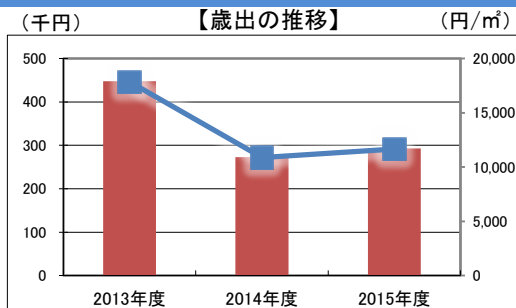


施設概要	トイレ				
設置目的	公園施設				
設置根拠 (設置条例等)	都市公園法				
用途地域	指定なし	法定容積率	— %	法定建ぺい率	— %
供用開始日	1996年4月1日	供用廃止日	—	全棟数	1 棟
解体等の制限	不明				
			駐車台数	—	台

財務情報

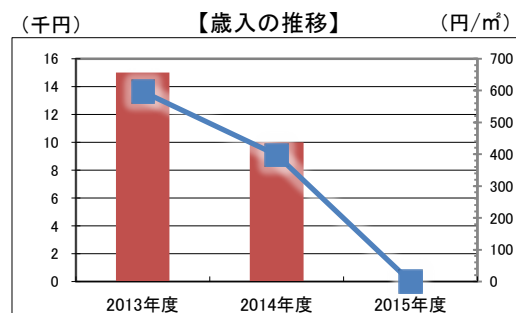
●歳出 (千円)

区 分	2013年度	2014年度	2015年度
維持管理にかかる経費	448	273	293
電気代	15	15	19
プロパンガス代	0	0	0
ガソリン代	0	0	0
重油代	0	0	0
灯油代	0	0	0
軽油代	0	0	0
上水道代	35	34	22
下水道代	0	0	14
光熱水費その他	0	0	0
維持保全費	340	224	220
工事費	58	0	18
指定管理料	0	0	0
土地・建物の使用料	0	0	0
人件費	0	0	0
その他	0	0	0



●歳入 (千円)

区 分	2013年度	2014年度	2015年度
使用料等の収入	15	10	0
使用料・手数料	15	10	0
財産貸付料	0	0	0
補助金・負担金	0	0	0
その他	0	0	0

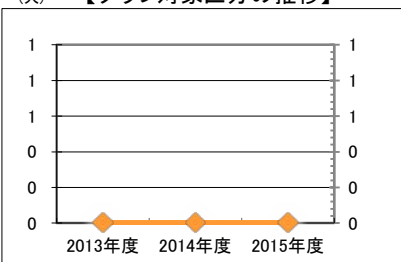


凡例 ■ 総額(千円) ■ 面積あたり(円)

利用情報

区 分	単位	2013年度	2014年度	2015年度
1 一般利用者数	人	0	0	0
2				
3				
4				
5				
6				
7				
8				
9				
10				

【グラフ対象区分の推移】



凡例 ■ 1 ■ 2

特記事項

施設メモ	
------	--

施設カルテ(建物情報一覧 1~50)

基準日 2016年3月31日

施設基本情報

施設名	中島公園
所在地	河川敷

建物(棟)基本情報

ID	棟名称	棟用途	主体構造	建築年	階数		一階面積 (㎡)	延床面積 (㎡)	耐震 診断	耐震 性能
					地上	地下				
1	トイレ	トイレ	RC	1989	1	0	25.12	25.12	不要	I
2										
3										
4										
5										
6										
7										
8										
9										
10										
11										
12										
13										
14										
15										
16										
17										
18										
19										
20										
21										
22										
23										
24										
25										
26										
27										
28										
29										
30										
31										
32										
33										
34										
35										
36										
37										
38										
39										
40										
41										
42										
43										
44										
45										
46										
47										
48										
49										
50										

施設カルテ(現況用)

基準日 2016年3月31日

施設基本情報

施設名称	長岡清掃センター		
所管局 部	経済環境部		
所管課	廃棄物対策課		
所在地	南江間 2139-1		
施設管理番号	1068	防災拠点指定等	指定なし
施設分類	供給処理施設	施設用途	供給処理施設/清掃センター等
小学校区	長岡北小学校区	中学校区	長岡中学校区
配置形態	併設施設	運営形態	委託
目的外使用	無	延床面積	1,302.00 m ²
借地の状況	全所有	敷地面積	10,618.00 m ²

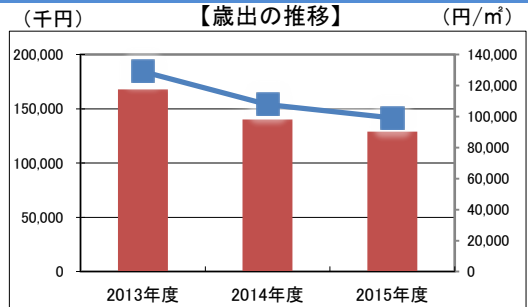


施設概要	焼却場 不燃物処理場		
設置目的	一般廃棄物の減容、焼却処分をするため		
設置根拠 (設置条例等)	廃棄物の処理及び清掃に関する法律		
用途地域	指定なし	法定容積率	200 %
		法定建ぺい率	60 %
供用開始日	1982年4月1日	供用廃止日	—
		全棟数	3 棟
		駐車台数	3 台
解体等の制限	ダイオキシン飛散		

財務情報

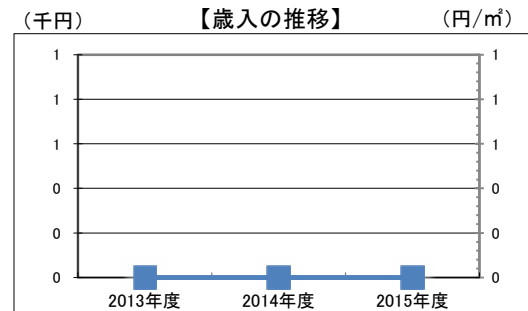
●歳出 (千円)

区 分	2013年度	2014年度	2015年度
維持管理にかかる経費	167,822	140,255	128,925
電気代	22,538	27,147	24,854
プロパンガス代	6	6	6
ガソリン代	0	0	0
重油代	1,265	1,353	570
灯油代	0	0	23
軽油代	0	0	0
上水道代	1,137	1,141	1,156
下水道代	0	0	0
光熱水費その他	0	0	0
維持保全費	20,138	20,126	21,483
工事費	98,546	66,290	56,641
指定管理料	0	0	0
土地・建物の使用料	0	0	0
人件費	24,192	24,192	24,192
その他	0	0	0



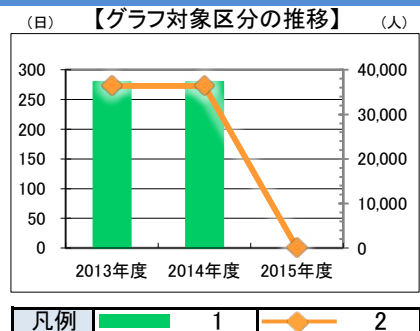
●歳入 (千円)

区 分	2013年度	2014年度	2015年度
使用料等の収入	0	0	0
使用料・手数料	0	0	0
財産貸付料	0	0	0
補助金・負担金	0	0	0
その他	0	0	0



利用情報

区 分	単位	2013年度	2014年度	2015年度
1 利用可能日数	日	280	280	不明
2 一般利用者数	人	36,400	36,400	不明
3				
4				
5				
6				
7				
8				
9				
10				



特記事項

施設メモ	
------	--

施設カルテ(建物情報一覧 1~50)

基準日 2016年3月31日

施設基本情報

施設名 長岡清掃センター
所在地 南江間 2139-1

建物(棟)基本情報

ID	棟名称	棟用途	主体構造	建築年	階数		一階面積 (㎡)	延床面積 (㎡)	耐震 診断	耐震 性能
					地上	地下				
1	管理棟	管理	RC	1982	5	0	697.57	1,302.00	不要	I
2										
3										
4										
5										
6										
7										
8										
9										
10										
11										
12										
13										
14										
15										
16										
17										
18										
19										
20										
21										
22										
23										
24										
25										
26										
27										
28										
29										
30										
31										
32										
33										
34										
35										
36										
37										
38										
39										
40										
41										
42										
43										
44										
45										
46										
47										
48										
49										
50										

施設カルテ(現況用)

基準日

2016年3月31日

施設基本情報

施設名称	葦山ごみ焼却場		
所管局 部	経済環境部		
所管課	廃棄物対策課		
所在地	葦山山木 1005-3		
施設管理番号	1071	防災拠点指定等	指定なし
施設分類	供給処理施設	施設用途	供給処理施設/清掃センター等
小学校区	葦山小学校区	中学校区	葦山中学校区
配置形態	単独施設	運営形態	委託
目的外使用	無	延床面積	554.00 m ²
借地の状況	借地	敷地面積	3,592.00 m ²



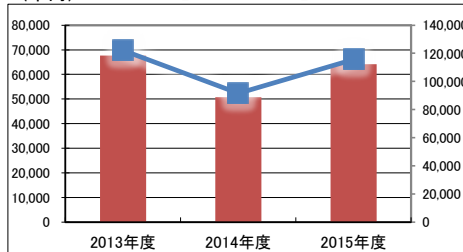
施設概要	焼却場 不燃物処理場		
設置目的	一般廃棄物の減容、焼却処分をするため		
設置根拠 (設置条例等)	廃棄物の処理及び清掃に関する法律		
用途地域	指定なし	法定容積率	200 %
		法定建ぺい率	60 %
供用開始日	1974年12月1日	供用廃止日	—
		全棟数	1 棟
		駐車台数	2 台
解体等の制限	ダイオキシン飛散		

財務情報

●歳出

区 分	(千円)		
	2013年度	2014年度	2015年度
維持管理にかかる経費	67,692	50,760	64,120
電気代	9,365	10,306	8,942
プロパンガス代	7	6	11
ガソリン代	0	0	0
重油代	0	0	0
灯油代	7,397	2,408	1,914
軽油代	166	77	107
上水道代	449	783	875
下水道代	0	0	0
光熱水費その他	0	0	0
維持保全費	464	2,782	4,493
工事費	40,842	25,396	38,776
指定管理料	0	0	0
土地・建物の使用料	938	938	938
人件費	8,064	8,064	8,064
その他	0	0	0

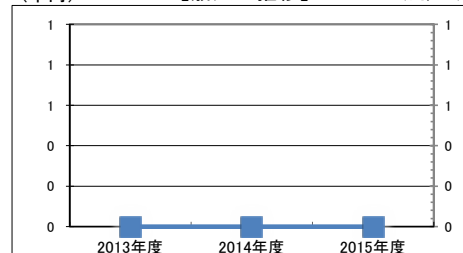
【歳出の推移】 (千円) (円/m²)



●歳入

区 分	(千円)		
	2013年度	2014年度	2015年度
使用料等の収入	0	0	0
使用料・手数料	0	0	0
財産貸付料	0	0	0
補助金・負担金	0	0	0
その他	0	0	0

【歳入の推移】 (千円) (円/m²)

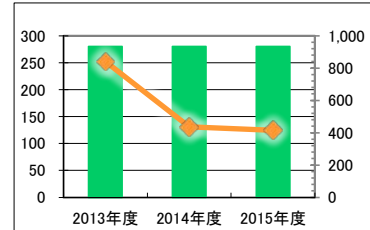


凡例 ■ 総額(千円) ■ 面積あたり(円)

利用情報

区 分	単位	2013年度	2014年度	2015年度
1 利用可能日数	日	280	280	280
2 一般利用者数	人	840	436	415
3				
4				
5				
6				
7				
8				
9				
10				

【グラフ対象区分の推移】 (日) (人)



凡例 ■ 1 ■ 2

特記事項

施設メモ	
------	--

施設カルテ(建物情報一覧 1~50)

基準日

2016年3月31日

施設基本情報

施設名	韮山ごみ焼却場
所在地	韮山山木 1005-3

建物(棟)基本情報

ID	棟名称	棟用途	主体構造	建築年	階数		一階面積 (㎡)	延床面積 (㎡)	耐震 診断	耐震 性能
					地上	地下				
1	焼却施設	焼却施設	RC	1974	3	1	271.60	554.00	未実施	不明
2										
3										
4										
5										
6										
7										
8										
9										
10										
11										
12										
13										
14										
15										
16										
17										
18										
19										
20										
21										
22										
23										
24										
25										
26										
27										
28										
29										
30										
31										
32										
33										
34										
35										
36										
37										
38										
39										
40										
41										
42										
43										
44										
45										
46										
47										
48										
49										
50										

施設カルテ(現況用)

基準日

2016年3月31日

施設基本情報

施設名称	大仁清掃センター		
所管局部	経済環境部		
所管課	廃棄物対策課		
所在地	三福 1363-88		
施設管理番号	1074	防災拠点指定等	指定なし
施設分類	供給処理施設	施設用途	供給処理施設/清掃センター等
小学校区	大仁小学校区	中学校区	大仁中学校区
配置形態	併設施設		
運営形態	直営		
目的外使用	無	延床面積	1,297.89 m ²
借地の状況	借地	敷地面積	5,732.00 m ²

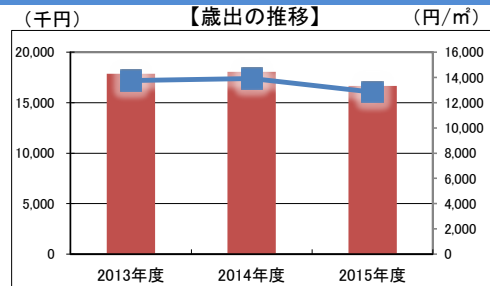


施設概要	不燃物処理施設、ごみ一時置場、会議室、和室、倉庫		
設置目的	ごみ処理施設		
設置根拠(設置条例等)	廃棄物の処理及び清掃に関する法律		
用途地域	指定なし	法定容積率	200 %
法定建ぺい率	60 %	法定容積率	200 %
供用開始日	1980年4月1日	供用廃止日	—
全棟数	2 棟	駐車台数	30 台
解体等の制限	ダイオキシン飛散		

財務情報

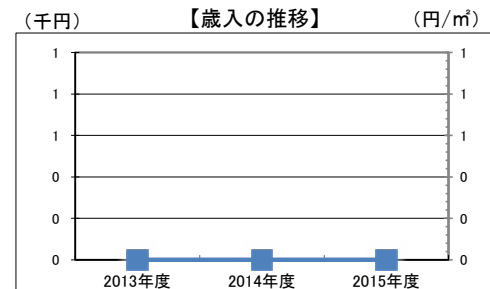
●歳出 (千円)

区分	2013年度	2014年度	2015年度
維持管理にかかる経費	17,849	18,038	16,650
電気代	1,952	2,122	1,935
プロパンガス代	6	7	8
ガソリン代	223	149	103
重油代	0	0	0
灯油代	12	18	13
軽油代	335	306	251
上水道代	179	174	174
下水道代	0	0	0
光熱水費その他	0	0	0
維持保全費	7,078	7,198	5,522
工事費	0	0	0
指定管理料	0	0	0
土地・建物の使用料	0	0	580
人件費	8,064	8,064	8,064
その他	0	0	0



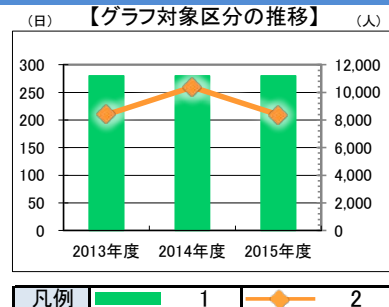
●歳入 (千円)

区分	2013年度	2014年度	2015年度
使用料等の収入	0	0	0
使用料・手数料	0	0	0
財産貸付料	0	0	0
補助金・負担金	0	0	0
その他	0	0	0



利用情報

区分	単位	2013年度	2014年度	2015年度
1 利用可能日数	日	280	280	280
2 一般利用者数	人	8,400	10,380	8,380
3				
4				
5				
6				
7				
8				
9				
10				



特記事項

施設メモ	
------	--

施設カルテ(建物情報一覧 1~50)

基準日

2016年3月31日

施設基本情報

施設名	大仁清掃センター
所在地	三福 1363-88

建物(棟)基本情報

ID	棟名称	棟用途	主体構造	建築年	階数		一階面積 (㎡)	延床面積 (㎡)	耐震 診断	耐震 性能
					地上	地下				
1	ごみ処理施設	ごみ処理施設	鉄筋コンクリート	1980	1	1	867.87	1,077.89	不明	不明
2	事務所	事務所	鉄筋コンクリート	1980	1	0	111.88	220.00	不明	不明
3										
4										
5										
6										
7										
8										
9										
10	※重要事項の変更履歴									
11	①ごみ処理施設 延床面積	1,368.00㎡ → 1,077.89㎡ 誤記訂正【基準日2016年3月31日】								
12	②事務所 延床面積	1,000.85㎡ → 220.00㎡ 誤記訂正【基準日2016年3月31日】								
13										
14										
15										
16										
17										
18										
19										
20										
21										
22										
23										
24										
25										
26										
27										
28										
29										
30										
31										
32										
33										
34										
35										
36										
37										
38										
39										
40										
41										
42										
43										
44										
45										
46										
47										
48										
49										
50										

施設カルテ(現況用)

基準日 2016年3月31日

施設基本情報

施設名称	葦山リサイクルプラザ		
所管局 部	経済環境部		
所管課	廃棄物対策課		
所在地	奈古谷553-1		
施設管理番号	1073	防災拠点指定等	指定なし
施設分類	供給処理施設	施設用途	供給処理施設/リサイクル施設
小学校区	葦山小学校	中学校区	葦山中学校
配置形態	併設施設	運営形態	直営
目的外使用	無	延床面積	1,620.24 m ²
借地の状況	全所有	敷地面積	4,724.00 m ²



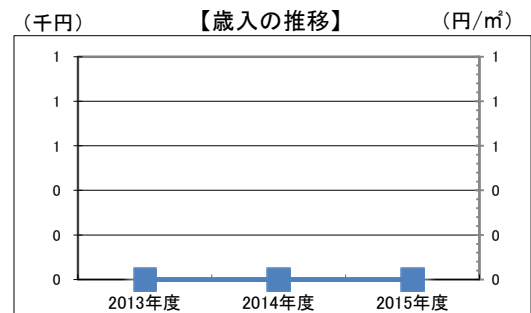
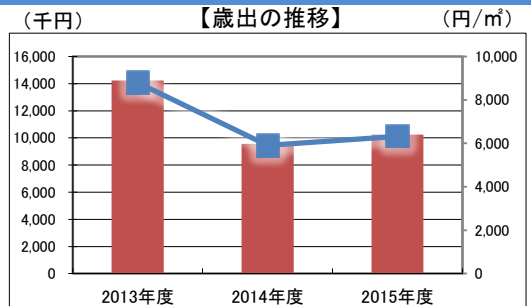
施設概要	テント倉庫、リサイクルプラザ塔、粗大ごみ一時置場、製品ストックヤード				
設置目的	ごみ処理施設(リサイクルプラザ)				
設置根拠(設置条例等)	廃棄物の処理及び清掃に関する法律				
用途地域	指定なし	法定容積率	200 %	法定建ぺい率	60 %
供用開始日	1997年10月1日	供用廃止日	—	全棟数	4 棟
解体等の制限	—			駐車台数	6 台

財務情報

●歳出 (千円)

区 分	2013年度	2014年度	2015年度
維持管理にかかる経費	14,242	9,565	10,237
電気代	2,420	2,628	2,443
プロパンガス代	0	0	0
ガソリン代	0	0	0
重油代	0	0	0
灯油代	0	0	0
軽油代	0	0	0
上水道代	22	18	21
下水道代	0	0	0
光熱水費その他	66	17	10
維持保全費	9,669	5,056	6,808
工事費	2,065	1,846	955
指定管理料	0	0	0
土地・建物の使用料	0	0	0
人件費 ※1	0	0	0
その他	0	0	0

※1 人件費は維持管理に必要な人工に標準単価を乗じた参考数値



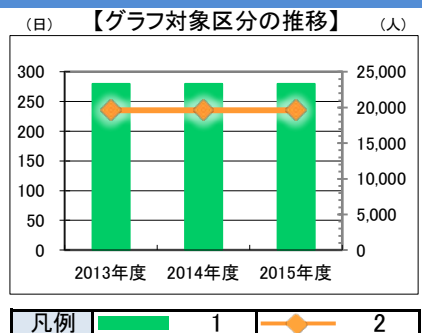
●歳入 (千円)

区 分	2013年度	2014年度	2015年度
使用料等の収入	0	0	0
使用料・手数料	0	0	0
財産貸付料	0	0	0
補助金・負担金	0	0	0
その他	0	0	0

凡例 ■ 総額(千円) ■ 面積あたり(円)

利用情報

区 分	単位	2013年度	2014年度	2015年度
1 利用可能日数	日	280	280	280
2 一般利用者数(市民)	人	19,600	19,600	19,600
3				
4				
5				
6				
7				
8				
9				
10				



凡例 ■ 1 ◆ 2

特記事項

施設メモ	
------	--

施設カルテ(建物情報一覧 1~50)

基準日 2016年3月31日

施設基本情報

施設名	蕪山リサイクルプラザ
所在地	奈古谷553-1

建物(棟)基本情報

ID	棟名称	棟用途	主体構造	建築年	階数		一階面積 (㎡)	延床面積 (㎡)	耐震 診断	耐震 性能
					地上	地下				
1	リサイクルプラザ塔	ごみ処理施設	鉄筋コンクリート造、及び鉄骨造	1997	3	1	560.00	1,019.53	不要	I
2	粗大ごみ一時置場	倉庫	鉄筋造	1997	1	0	299.74	299.74	不要	I
3	製品ストックヤード	倉庫	鉄筋造	1997	1	0	160.97	160.97	不要	I
4	テント倉庫	倉庫	RC	2002	1	0	140.00	140.00	不要	I
5										
6										
7										
8										
9										
10										
11										
12										
13										
14										
15										
16										
17										
18										
19										
20										
21										
22										
23										
24										
25										
26										
27										
28										
29										
30										
31										
32										
33										
34										
35										
36										
37										
38										
39										
40										
41										
42										
43										
44										
45										
46										
47										
48										
49										
50										

施設カルテ(現況用)

基準日 2016年3月31日

施設基本情報

施設名称	大仁リサイクルセンター		
所管局部	経済環境部		
所管課	廃棄物対策課		
所在地	下畑 630-44		
施設管理番号	1077	防災拠点指定等	指定なし
施設分類	供給処理施設	施設用途	供給処理施設/リサイクル施設
小学校区	大仁小学校区	中学校区	大仁中学校区
配置形態	単独施設	運営形態	直営
目的外使用	無	延床面積	516.88 m ²
借地の状況	借地	敷地面積	3,490.00 m ²



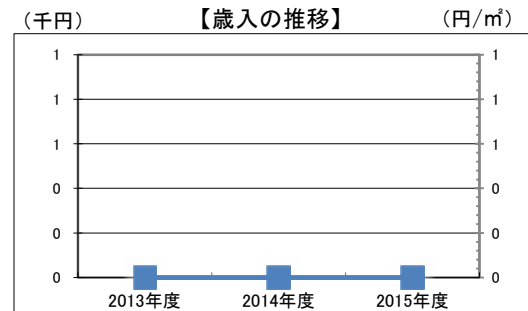
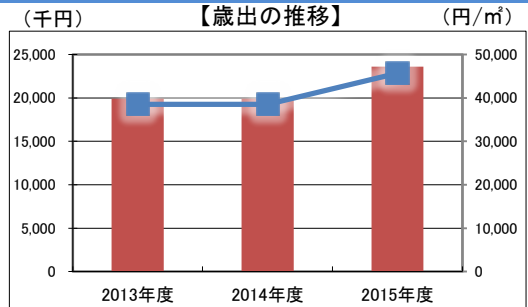
施設概要	リサイクルセンター塔、製品ストックヤード				
設置目的	ごみ処理施設(リサイクルセンター)				
設置根拠(設置条例等)	廃棄物の処理及び清掃に関する法律				
用途地域	指定なし	法定容積率	200 %	法定建ぺい率	60 %
供用開始日	1999年4月1日	供用廃止日	—	全棟数	1 棟
解体等の制限	—				
			駐車台数	10 台	

財務情報

●歳出 (千円)

区分	2013年度	2014年度	2015年度
維持管理にかかる経費	19,930	19,900	23,602
電気代	553	611	608
プロパンガス代	0	0	0
ガソリン代	161	179	83
重油代	0	0	0
灯油代	0	0	0
軽油代	3,053	3,311	2,560
上水道代	17	18	19
下水道代	0	0	0
光熱水費その他	0	0	0
維持保全費	11,239	10,874	15,425
工事費	0	0	0
指定管理料	0	0	0
土地・建物の使用料	875	875	875
人件費 ※1	4,032	4,032	4,032
その他	0	0	0

※1 人件費は維持管理に必要な人工に標準単価を乗じた参考数値



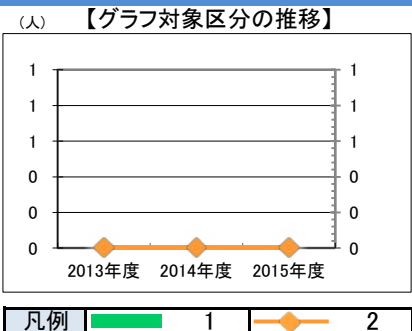
凡例 ■ 総額(千円) ■ 面積あたり(円)

●歳入 (千円)

区分	2013年度	2014年度	2015年度
使用料等の収入	0	0	0
使用料・手数料	0	0	0
財産貸付料	0	0	0
補助金・負担金	0	0	0
その他	0	0	0

利用情報

区分	単位	2013年度	2014年度	2015年度
1 一般利用者数	人	0	0	0
2				
3				
4				
5				
6				
7				
8				
9				
10				



凡例 ■ 1 ◆ 2

特記事項

施設メモ	
------	--

施設カルテ(建物情報一覧 1~50)

基準日 2016年3月31日

施設基本情報

施設名	大仁リサイクルセンター
所在地	下畑 630-44

建物(棟)基本情報

ID	棟名称	棟用途	主体構造	建築年	階数		一階面積 (㎡)	延床面積 (㎡)	耐震 診断	耐震 性能
					地上	地下				
1	大仁リサイクルセンター	リサイクルセンター	鉄筋コンクリート	1999	2	0	390.58	516.88	不要	I
2										
3										
4										
5										
6										
7										
8										
9										
10										
11										
12										
13										
14										
15										
16										
17										
18										
19										
20										
21										
22										
23										
24										
25										
26										
27										
28										
29										
30										
31										
32										
33										
34										
35										
36										
37										
38										
39										
40										
41										
42										
43										
44										
45										
46										
47										
48										
49										
50										

施設カルテ(現況用)

基準日 2016年3月31日

施設基本情報

施設名称	長岡し尿処理場		
所管局部	経済環境部		
所管課	廃棄物対策課		
所在地	堀之上97		
施設管理番号	1069	防災拠点指定等	指定なし
施設分類	供給処理施設	施設用途	供給処理施設/し尿処理場
小学校区	長岡南小学校区	中学校区	長岡中学校区
配置形態	単独施設	運営形態	委託
目的外使用	無	延床面積	817.58 m ²
借地の状況	全所有	敷地面積	3,466.00 m ²

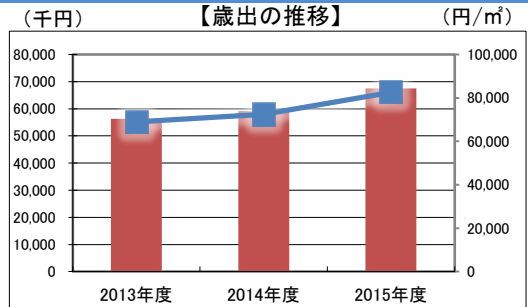


施設概要	管理・処理棟、倉庫棟				
設置目的	し尿処理施設				
設置根拠 (設置条例等)	廃棄物の処理及び清掃に関する法律				
用途地域	指定なし	法定容積率	200 %	法定建ぺい率	60 %
供用開始日	1990年4月1日	供用廃止日	—	全棟数	2 棟
解体等の制限	ダイオキシン飛散				
			駐車台数	4 台	

財務情報

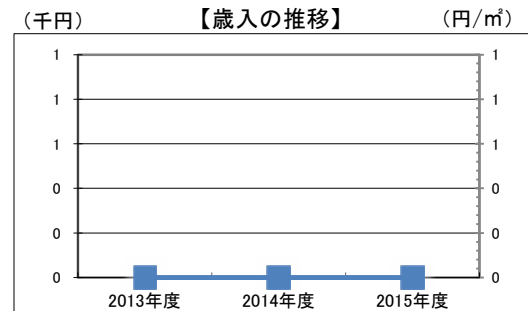
●歳出 (千円)

区分	2013年度	2014年度	2015年度
維持管理にかかる経費	56,342	59,152	67,498
電気代	6,350	6,624	5,762
プロパンガス代	6	6	3
ガソリン代	0	0	0
重油代	0	0	0
灯油代	0	0	0
軽油代	0	0	0
上水道代	91	80	79
下水道代	0	0	0
光熱水費その他	0	0	0
維持保全費	33,286	39,552	38,110
工事費	4,513	794	11,448
指定管理料	0	0	0
土地・建物の使用料	0	0	0
人件費	12,096	12,096	12,096
その他	0	0	0



●歳入 (千円)

区分	2013年度	2014年度	2015年度
使用料等の収入	0	0	0
使用料・手数料	0	0	0
財産貸付料	0	0	0
補助金・負担金	0	0	0
その他	0	0	0

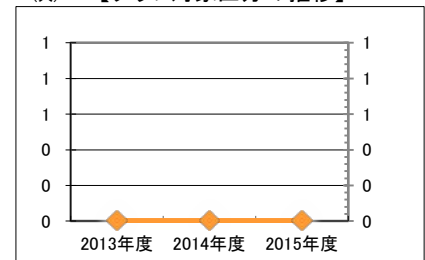


凡例 ■ 総額(千円) ■ 面積あたり(円)

利用情報

区分	単位	2013年度	2014年度	2015年度
1 一般利用者数	人	0	0	0
2				
3				
4				
5				
6				
7				
8				
9				
10				

【グラフ対象区分の推移】 (人)



凡例 ■ 1 ■ 2

特記事項

施設メモ	
------	--

施設カルテ(建物情報一覧 1~50)

基準日 2016年3月31日

施設基本情報

施設名	長岡し尿処理場
所在地	堀之上97

建物(棟)基本情報

ID	棟名称	棟用途	主体構造	建築年	階数		一階面積 (㎡)	延床面積 (㎡)	耐震 診断	耐震 性能
					地上	地下				
1	管理・処理棟	管理・処理	鉄筋コンクリート造	1990	2	1	306.97	714.83	不要	I
2	倉庫棟	車庫・洗車場	鉄骨造り	1990	1	0	102.75	102.75	不要	I
3										
4										
5										
6										
7										
8										
9										
10										
11										
12										
13										
14										
15										
16										
17										
18										
19										
20										
21										
22										
23										
24										
25										
26										
27										
28										
29										
30										
31										
32										
33										
34										
35										
36										
37										
38										
39										
40										
41										
42										
43										
44										
45										
46										
47										
48										
49										
50										

施設カルテ(現況用)

基準日 2016年3月31日

施設基本情報

施設名称	葦山し尿処理場		
所管局部	経済環境部		
所管課	廃棄物対策課		
所在地	四日町305		
施設管理番号	1070	防災拠点指定等	指定なし
施設分類	供給処理施設	施設用途	供給処理施設/し尿処理場
小学校区	葦山小学校区	中学校区	葦山中学校区
配置形態	単独施設	運営形態	委託
目的外使用	無	延床面積	705.37 m ²
借地の状況	全所有	敷地面積	4,429.00 m ²

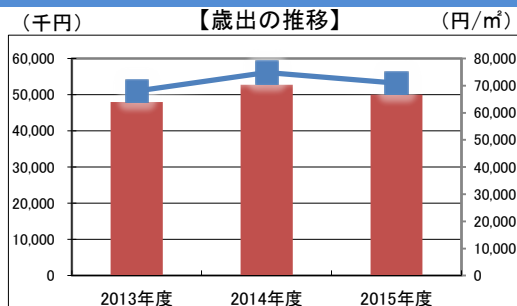


施設概要	処理室、事務室		
設置目的	し尿処理場		
設置根拠 (設置条例等)	廃棄物の処理及び清掃に関する法律		
用途地域	指定なし	法定容積率	200 %
		法定建ぺい率	60 %
供用開始日	1977年4月1日	供用廃止日	—
		全棟数	1 棟
		駐車台数	46 台
解体等の制限	ダイオキシン飛散		

財務情報

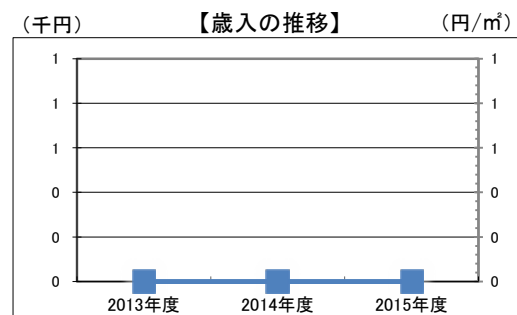
●歳出 (千円)

区分	2013年度	2014年度	2015年度
維持管理にかかる経費	47,949	52,771	50,004
電気代	9,943	10,817	9,415
プロパンガス代	0	0	0
ガソリン代	0	0	0
重油代	0	0	0
灯油代	1,975	1,887	972
軽油代	0	0	0
上水道代	0	0	0
下水道代	0	0	0
光熱水費その他	0	0	0
維持保全費	26,953	31,085	21,423
工事費	1,014	918	10,130
指定管理料	0	0	0
土地・建物の使用料	0	0	0
人件費	8,064	8,064	8,064
その他	0	0	0



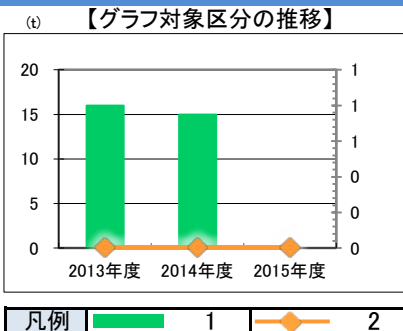
●歳入 (千円)

区分	2013年度	2014年度	2015年度
使用料等の収入	0	0	0
使用料・手数料	0	0	0
財産貸付料	0	0	0
補助金・負担金	0	0	0
その他	0	0	0



利用情報

区分	単位	2013年度	2014年度	2015年度
1 一般利用者数	人	0	0	0
2				
3				
4				
5				
6				
7				
8				
9				
10				



特記事項

施設メモ	
------	--

施設カルテ(建物情報一覧 1~50)

基準日 2016年3月31日

施設基本情報

施設名	葦山し尿処理場
所在地	四日町305

建物(棟)基本情報

ID	棟名称	棟用途	主体構造	建築年	階数		一階面積 (㎡)	延床面積 (㎡)	耐震 診断	耐震 性能
					地上	地下				
1	し尿処理場	し尿処理	鉄筋コンクリート造	1977	1	1	424.58	705.37	不明	I a
2										
3										
4										
5										
6										
7										
8										
9										
10										
11										
12										
13										
14										
15										
16										
17										
18										
19										
20										
21										
22										
23										
24										
25										
26										
27										
28										
29										
30										
31										
32										
33										
34										
35										
36										
37										
38										
39										
40										
41										
42										
43										
44										
45										
46										
47										
48										
49										
50										

施設カルテ(現況用)

基準日 2016年3月31日

施設基本情報

施設名称	大仁し尿処理場		
所管局部	経済環境部		
所管課	廃棄物対策課		
所在地	田京 1259-1		
施設管理番号	1076	防災拠点指定等	指定なし
施設分類	供給処理施設	施設用途	供給処理施設/し尿処理場
小学校区	大仁小学校区	中学校区	大仁中学校区
配置形態	単独施設	運営形態	委託
目的外使用	無	延床面積	452.96 m ²
借地の状況	全所有	敷地面積	2,777.51 m ²

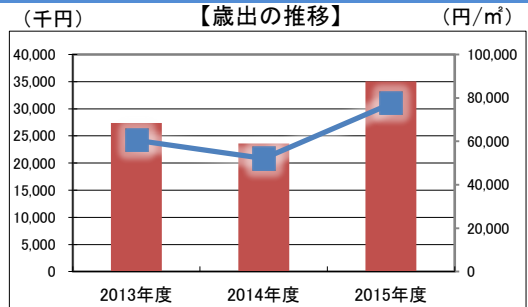


施設概要	機械室、処理施設、ブロー室、管理棟				
設置目的	し尿処理場				
設置根拠 (設置条例等)	廃棄物の処理及び清掃に関する法律				
用途地域	指定なし	法定容積率	200 %	法定建ぺい率	60 %
供用開始日	1971年4月30日	供用廃止日	—	全棟数	4 棟
解体等の制限	ダイオキシン飛散				
			駐車台数	4 台	

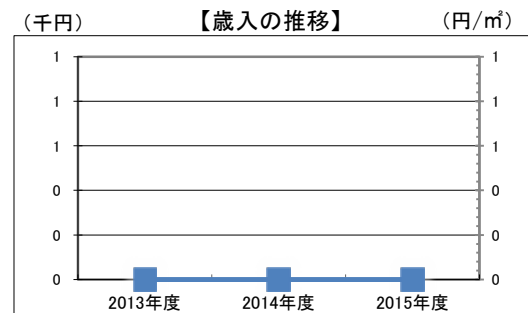
財務情報

区分	2013年度	2014年度	2015年度
維持管理にかかる経費	27,385	23,586	35,058
電気代	2,733	2,823	1,950
プロパンガス代	7	6	3
ガソリン代	0	0	0
重油代	0	0	0
灯油代	54	0	0
軽油代	0	0	0
上水道代	406	424	255
下水道代	0	0	0
光熱水費その他	0	0	0
維持保全費	16,121	12,269	23,868
工事費	0	0	918
指定管理料	0	0	0
土地・建物の使用料	0	0	0
人件費 ※1	8,064	8,064	8,064
その他	0	0	0

※1 人件費は維持管理に必要な人工に標準単価を乗じた参考数値



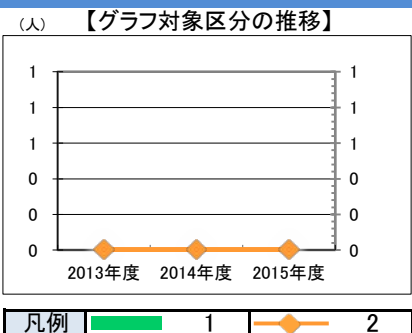
区分	2013年度	2014年度	2015年度
使用料等の収入	0	0	0
使用料・手数料	0	0	0
財産貸付料	0	0	0
補助金・負担金	0	0	0
その他	0	0	0



凡例 ■ 総額(千円) ■ 面積あたり(円)

利用情報

区分	単位	2013年度	2014年度	2015年度
1 一般利用者数	人	0	0	0
2				
3				
4				
5				
6				
7				
8				
9				
10				



凡例 ■ 1 ■ 2

特記事項

施設メモ	
------	--

施設カルテ(建物情報一覧 1~50)

基準日 2016年3月31日

施設基本情報

施設名	大仁し尿処理場
所在地	田京 1259-1

建物(棟)基本情報

ID	棟名称	棟用途	主体構造	建築年	階数		一階面積 (㎡)	延床面積 (㎡)	耐震 診断	耐震 性能
					地上	地下				
1	機械室	汚泥処理	補強コンクリートブロック造	1971	1	1	70.48	110.80	未実施	不明
2	汚泥処理施設	汚泥処理	鉄筋コンクリート造	1971	1	0	240.56	240.56	未実施	不明
3	ブロー室	汚泥処理	補強コンクリートブロック造	1971	1	0	19.10	19.10	未実施	不明
4	管理棟	施設管理	鉄筋コンクリート造	1971	1	0	82.50	82.50	未実施	不明
5										
6										
7										
8										
9										
10										
11										
12										
13										
14										
15										
16										
17										
18										
19										
20										
21										
22										
23										
24										
25										
26										
27										
28										
29										
30										
31										
32										
33										
34										
35										
36										
37										
38										
39										
40										
41										
42										
43										
44										
45										
46										
47										
48										
49										
50										

施設カルテ(現況用)

基準日 2016年3月31日

施設基本情報

施設名称	葦山一般廃棄物最終処分場		
所管局 部	経済環境部		
所管課	廃棄物対策課		
所在地	中 1619-1		
施設管理番号	1072	防災拠点指定等	指定なし
施設分類	供給処理施設	施設用途	供給処理施設/最終処分場
小学校区	葦山南小学校区	中学校区	葦山中学校区
配置形態	単独施設	運営形態	直営
目的外使用	無	延床面積	88.07 m ²
借地の状況	借地	敷地面積	14,845.03 m ²

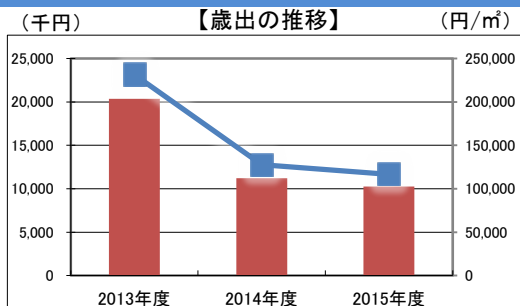


施設概要	最終処分場				
設置目的	一般廃棄物の最終処分場				
設置根拠 (設置条例等)	廃棄物の処理及び清掃に関する法律				
用途地域	指定なし	法定容積率	200 %	法定建ぺい率	60 %
供用開始日	1990年3月1日	供用廃止日	—	全棟数	1 棟
解体等の制限	不明				
		駐車台数	0 台		

財務情報

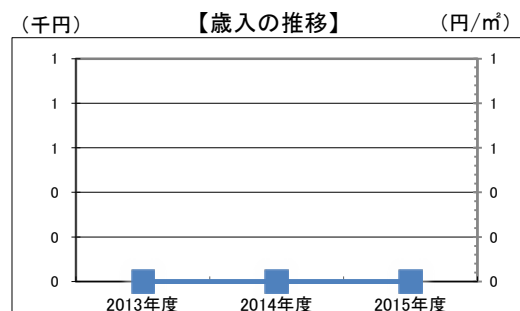
●歳出 (千円)

区 分	2013年度	2014年度	2015年度
維持管理にかかる経費	20,366	11,228	10,257
電気代	437	418	373
プロパンガス代	0	0	0
ガソリン代	0	0	0
重油代	0	0	0
灯油代	0	0	0
軽油代	13	12	12
上水道代	0	0	0
下水道代	0	0	0
光熱水費その他	0	0	0
維持保全費	11,186	818	794
工事費	473	1,723	821
指定管理料	0	0	0
土地・建物の使用料	193	193	193
人件費	8,064	8,064	8,064
その他	0	0	0



●歳入 (千円)

区 分	2013年度	2014年度	2015年度
使用料等の収入	0	0	0
使用料・手数料	0	0	0
財産貸付料	0	0	0
補助金・負担金	0	0	0
その他	0	0	0



凡例 ■ 総額(千円) —■— 面積あたり(円)

利用情報

区 分	単位	2013年度	2014年度	2015年度
1 一般利用者数	人	0	0	0
2				
3				
4				
5				
6				
7				
8				
9				
10				

(t) 【グラフ対象区分の推移】



凡例 ■ 1 —◇— 2

特記事項

施設メモ	
------	--

施設カルテ(建物情報一覧 1~50)

基準日 2016年3月31日

施設基本情報

施設名	斐山一般廃棄物最終処分場
所在地	中 1619-1

建物(棟)基本情報

ID	棟名称	棟用途	主体構造	建築年	階数		一階面積 (㎡)	延床面積 (㎡)	耐震 診断	耐震 性能
					地上	地下				
1	処理棟	処理	RC	1990	1	0	68.94	88.07	不要	I
2										
3										
4										
5										
6										
7										
8										
9										
10										
11										
12										
13										
14										
15										
16										
17										
18										
19										
20										
21										
22										
23										
24										
25										
26										
27										
28										
29										
30										
31										
32										
33										
34										
35										
36										
37										
38										
39										
40										
41										
42										
43										
44										
45										
46										
47										
48										
49										
50										

施設カルテ(現況用)

基準日 2016年3月31日

施設基本情報

施設名称	大仁一般廃棄物最終処分場		
所管局 部	経済環境部		
所管課	廃棄物対策課		
所在地	三福 1102-1		
施設管理番号	1075	防災拠点指定等	指定なし
施設分類	供給処理施設	施設用途	供給処理施設/最終処分場
小学校区	大仁小学校区	中学校区	大仁中学校区
配置形態	単独施設	運営形態	直営
目的外使用	無	延床面積	205.93 m ²
借地の状況	借地	敷地面積	1,379.00 m ²

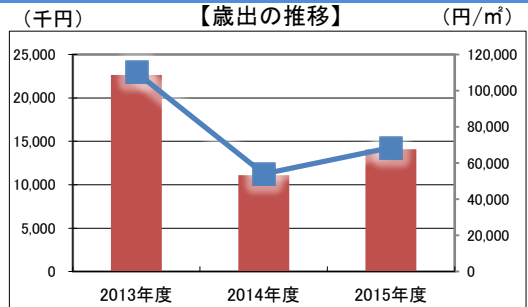


施設概要	一般廃棄物最終処分場 埋立処分地浸出水処理施設		
設置目的	一般廃棄物最終処分場		
設置根拠 (設置条例等)	廃棄物の処理及び清掃に関する法律		
用途地域	指定なし	法定容積率	200 %
		法定建ぺい率	60 %
供用開始日	1994年4月1日	供用廃止日	—
		全棟数	1 棟
		駐車台数	0 台
解体等の制限	不明		

財務情報

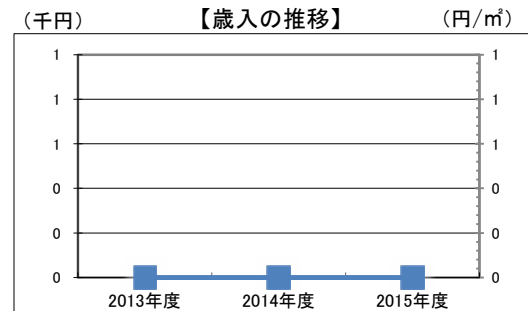
●歳出 (千円)

区 分	2013年度	2014年度	2015年度
維持管理にかかる経費	22,658	11,115	14,098
電気代	0	0	0
プロパンガス代	0	0	0
ガソリン代	0	0	0
重油代	0	0	0
灯油代	0	0	0
軽油代	59	27	18
上水道代	0	0	0
下水道代	0	0	0
光熱水費その他	0	0	0
維持保全費	13,668	2,157	5,149
工事費	0	0	0
指定管理料	0	0	0
土地・建物の使用料	4,899	4,899	4,899
人件費	4,032	4,032	4,032
その他	0	0	0



●歳入 (千円)

区 分	2013年度	2014年度	2015年度
使用料等の収入	0	0	0
使用料・手数料	0	0	0
財産貸付料	0	0	0
補助金・負担金	0	0	0
その他	0	0	0

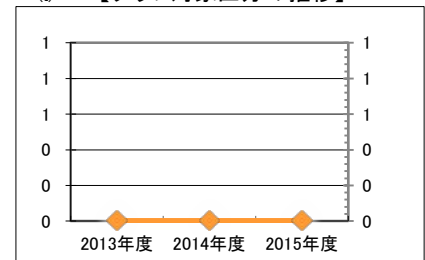


凡例 ■ 総額(千円) ■ 面積あたり(円)

利用情報

区 分	単位	2013年度	2014年度	2015年度
1 一般利用者数	人	0	0	0
2				
3				
4				
5				
6				
7				
8				
9				
10				

(t) 【グラフ対象区分の推移】



凡例 ■ 1 ■ 2

特記事項

施設メモ	
------	--

施設カルテ(建物情報一覧 1~50)

基準日 2016年3月31日

施設基本情報

施設名	大仁一般廃棄物最終処分場
所在地	三福 1102-1

建物(棟)基本情報

ID	棟名称	棟用途	主体構造	建築年	階数		一階面積 (㎡)	延床面積 (㎡)	耐震 診断	耐震 性能
					地上	地下				
1	埋立処分地浸出水処理施設	浸出水処理施設	鉄筋コンクリート	1992	1	0	205.93	205.93	不要	I
2										
3										
4										
5										
6										
7										
8										
9										
10										
11										
12										
13										
14										
15										
16										
17										
18										
19										
20										
21										
22										
23										
24										
25										
26										
27										
28										
29										
30										
31										
32										
33										
34										
35										
36										
37										
38										
39										
40										
41										
42										
43										
44										
45										
46										
47										
48										
49										
50										

施設カルテ(現況用)

基準日 2016年3月31日

施設基本情報

施設名称	資源循環センター農土香		
所管局 部	経済環境部		
所管課	廃棄物対策課		
所在地	浮橋 1598-1		
施設管理番号	1078	防災拠点指定等	指定なし
施設分類	供給処理施設	施設用途	供給処理施設/資源循環センター
小学校区	大仁小学校区	中学校区	大仁中学校区
配置形態	併設施設	運営形態	直営
目的外使用	無	延床面積	1,771.21 m ²
借地の状況	全所有	敷地面積	5,946.69 m ²

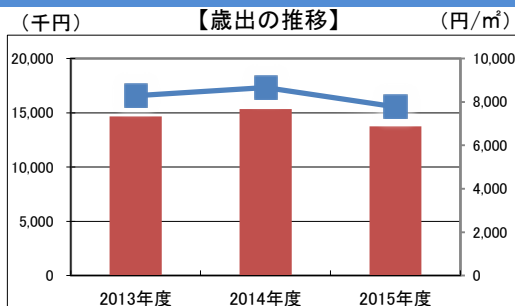


施設概要	混合槽、1次堆積発酵槽、2次ロータリー発酵槽、製品置場、袋詰施設、その他の施設（管理棟、トイレ、トラックスケール				
設置目的	堆肥製造施設				
設置根拠 (設置条例等)	廃棄物の処理及び清掃に関する法律				
用途地域	指定なし	法定容積率	200 %	法定建ぺい率	60 %
供用開始日	2010年10月19日	供用廃止日	—	全棟数	2 棟
解体等の制限	—			駐車台数	4 台

財務情報

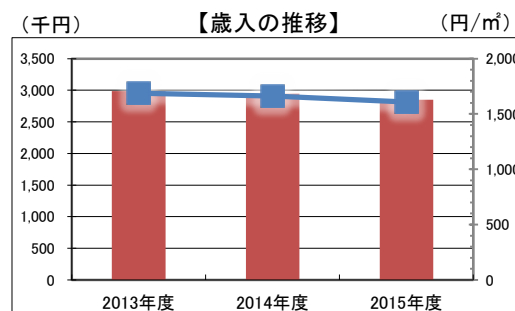
●歳出 (千円)

区 分	2013年度	2014年度	2015年度
維持管理にかかる経費	14,676	15,338	13,758
電気代	800	853	804
プロパンガス代	0	0	0
ガソリン代	0	0	0
重油代	0	0	0
灯油代	0	0	0
軽油代	0	0	0
上水道代	0	0	0
下水道代	0	0	0
光熱水費その他	0	0	0
維持保全費	1,780	2,389	858
工事費	0	0	0
指定管理料	0	0	0
土地・建物の使用料	0	0	0
人件費	12,096	12,096	12,096
その他	0	0	0



●歳入 (千円)

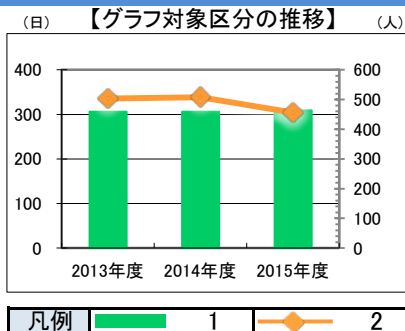
区 分	2013年度	2014年度	2015年度
使用料等の収入	2,989	2,946	2,850
使用料・手数料	0	0	0
財産貸付料	0	0	0
補助金・負担金	0	0	0
その他	2,989	2,946	2,850



凡例 ■ 総額(千円) ■ 面積あたり(円)

利用情報

区 分	単位	2013年度	2014年度	2015年度
1 利用可能日数	日	306	306	309
2 一般利用者数 (バラ売りたい肥購入)	人	503	508	456
3				
4				
5				
6				
7				
8				
9				
10				



凡例 ■ 1 ■ 2

特記事項

施設メモ	
------	--

施設カルテ(建物情報一覧 1~50)

基準日 2016年3月31日

施設基本情報

施設名	資源循環センター農土香
所在地	浮橋 1598-1

建物(棟)基本情報

ID	棟名称	棟用途	主体構造	建築年	階数		一階面積 (㎡)	延床面積 (㎡)	耐震 診断	耐震 性能
					地上	地下				
1	堆肥舎	堆肥舎	鉄骨造平屋建	2010	1	0	1,768.00	1,761.76	不要	I
2	事務所	事務所	軽量鉄骨造平屋建	2010	1	0	9.45	9.45	不要	I
3										
4										
5										
6										
7										
8										
9										
10										
11										
12										
13										
14										
15										
16										
17										
18										
19										
20										
21										
22										
23										
24										
25										
26										
27										
28										
29										
30										
31										
32										
33										
34										
35										
36										
37										
38										
39										
40										
41										
42										
43										
44										
45										
46										
47										
48										
49										
50										

施設カルテ(現況用)

基準日 2016年3月31日

施設基本情報

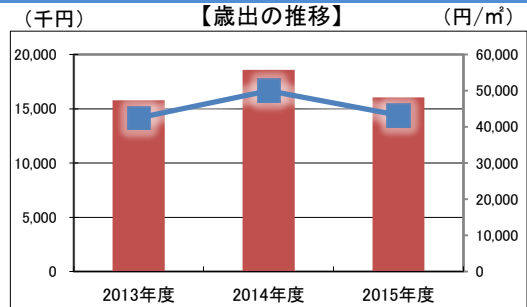
施設名称	長岡斎場		
所管局 部	経済環境部		
所管課	環境政策課		
所在地	長岡 1407-4		
施設管理番号	1067	防災拠点指定等	指定なし
施設分類	その他	施設用途	その他/斎場
小学校区	長岡南小学校区	中学校区	長岡中学校区
配置形態	併設施設	運営形態	直営
目的外使用	無	延床面積	372.05 m ²
借地の状況	全所有	敷地面積	2,130.43 m ²



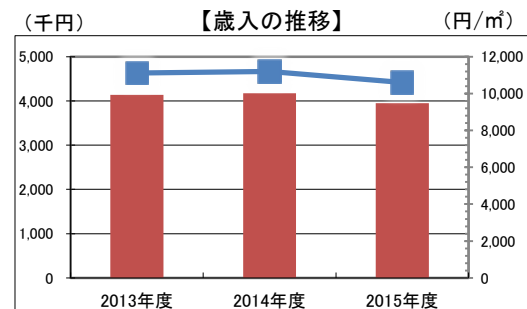
施設概要	火葬炉、ホール、収骨室、待合室				
設置目的	火葬業務を行うため				
設置根拠 (設置条例等)	墓地、埋葬等に関する法律、伊豆の国市火葬場の設置、管理及び使用料に関する条例				
用途地域	指定なし	法定容積率	200 %	法定建ぺい率	60 %
供用開始日	1983年4月1日	供用廃止日	—	全棟数	2 棟
解体等の制限	なし				
			駐車台数	32 台	

財務情報

●歳出		(千円)		
区 分		2013年度	2014年度	2015年度
維持管理にかかる経費				
内 訳	電気代	677	687	634
	プロパンガス代	56	61	56
	ガソリン代	0	0	0
	重油代	0	0	0
	灯油代	3,775	3,202	2,072
	軽油代	0	0	0
	上水道代	18	19	18
	下水道代	0	0	0
	光熱水費その他	0	0	0
	維持保全費	3,209	4,839	5,190
	工事費	0	1,723	0
	指定管理料	0	0	0
	土地・建物の使用料	0	0	0
	人件費	8,064	8,064	8,084
	その他	0	0	0



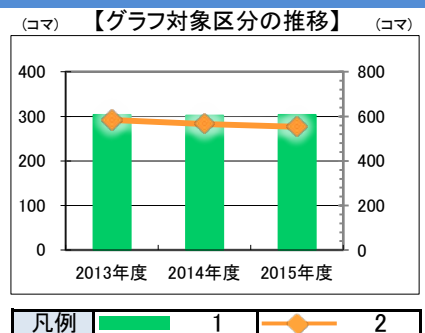
●歳入		(千円)		
区 分		2013年度	2014年度	2015年度
使用料等の収入				
内 訳	使用料・手数料	4,138	4,170	3,946
	財産貸付料	0	0	0
	補助金・負担金	0	0	0
	その他	0	0	0



凡例 ■ 総額(千円) ■ 面積あたり(円)

利用情報

区 分	単位	2013年度	2014年度	2015年度
1 開館日数	日	303	302	303
2 使用状況	件	583	566	553
3				
4				
5				
6				
7				
8				
9				
10				



凡例 ■ 1 ◆ 2

特記事項

施設メモ	
------	--

施設カルテ(建物情報一覧 1~50)

基準日 2016年3月31日

施設基本情報

施設名	長岡斎場
所在地	長岡 1407-4

建物(棟)基本情報

ID	棟名称	棟用途	主体構造	建築年	階数		一階面積 (㎡)	延床面積 (㎡)	耐震 診断	耐震 性能
					地上	地下				
1	火葬炉、収骨室、ホール、待合室1	火葬、待合室	鉄筋コンクリート造	1983	1	0	272.05	272.05	不要	I
2	待合室2	待合室	鉄筋コンクリート造	1990	1	0	102.00	102.00	不要	I
3										
4										
5										
6										
7										
8										
9										
10	※重要事項の変更履歴									
11	①待合室2 延べ床面積 93.60㎡ → 102.00㎡ 誤記訂正【基準日2016年3月31日】									
12										
13										
14										
15										
16										
17										
18										
19										
20										
21										
22										
23										
24										
25										
26										
27										
28										
29										
30										
31										
32										
33										
34										
35										
36										
37										
38										
39										
40										
41										
42										
43										
44										
45										
46										
47										
48										
49										
50										

施設カルテ(現況用)

基準日 2016年3月31日

施設基本情報

施設名称	市営1号源泉		
所管局 部	市長戦略部観光文化局		
所管課	観光課		
所在地	南條 455-3		
施設管理番号	1001	防災拠点指定等	指定なし
施設分類	その他	施設用途	その他/源泉
小学校区	韭山南小学校区	中学校区	韭山中学校区
配置形態	単独施設	運営形態	委託
目的外使用	無	延床面積	9.90 m ²
借地の状況	全所有	敷地面積	49.01 m ²

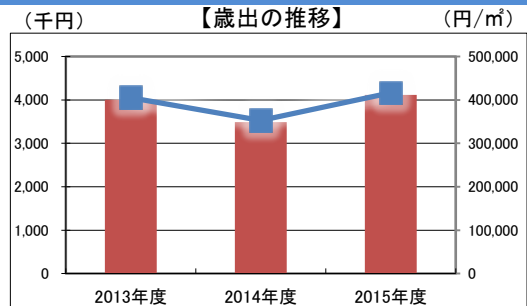


施設概要	源泉				
設置目的	韭山温泉館および高齢者温泉交流館への送湯のため				
設置根拠 (設置条例等)	なし				
用途地域	第二種住居地域	法定容積率	200 %	法定建ぺい率	60 %
供用開始日	不明	供用廃止日	—	全棟数	1 棟
解体等の制限	なし				
		駐車台数	0 台		

財務情報

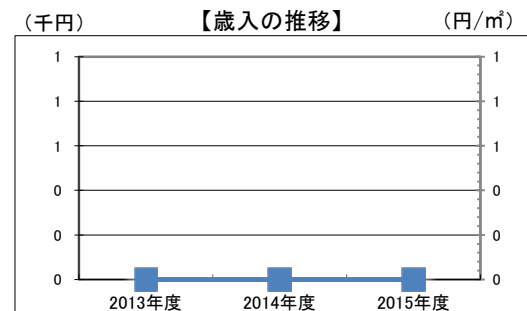
●歳出 (千円)

区分	2013年度	2014年度	2015年度
維持管理にかかる経費	4,009	3,490	4,119
電気代	1,432	1,522	1,324
プロパンガス代	0	0	0
ガソリン代	0	0	0
重油代	0	0	0
灯油代	0	0	0
軽油代	0	0	0
上水道代	157	207	308
下水道代	0	0	0
光熱水費その他	0	0	0
維持保全費	2,017	1,358	2,084
工事費	0	0	0
指定管理料	0	0	0
土地・建物の使用料	0	0	0
人件費	403	403	403
その他	0	0	0



●歳入 (千円)

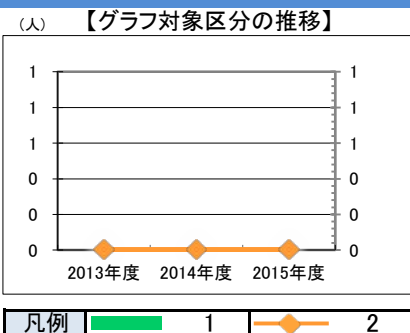
区分	2013年度	2014年度	2015年度
使用料等の収入	0	0	0
使用料・手数料	0	0	0
財産貸付料	0	0	0
補助金・負担金	0	0	0
その他	0	0	0



凡例 ■ 総額(千円) ■ 面積あたり(円)

利用情報

区分	単位	2013年度	2014年度	2015年度
1 一般利用者数	人	0	0	0
2				
3				
4				
5				
6				
7				
8				
9				
10				



凡例 ■ 1 ◆ 2

特記事項

施設メモ	
------	--

施設カルテ(建物情報一覧 1~50)

基準日 2016年3月31日

施設基本情報

施設名	市営1号源泉
所在地	南條 455-3

建物(棟)基本情報

ID	棟名称	棟用途	主体構造	建築年	階数		一階面積 (㎡)	延床面積 (㎡)	耐震 診断	耐震 性能
					地上	地下				
1	市営1号源泉	機械室	不明	不明	1	0	9.90	9.90	未実施	不明
2										
3										
4										
5										
6										
7										
8										
9										
10										
11										
12										
13										
14										
15										
16										
17										
18										
19										
20										
21										
22										
23										
24										
25										
26										
27										
28										
29										
30										
31										
32										
33										
34										
35										
36										
37										
38										
39										
40										
41										
42										
43										
44										
45										
46										
47										
48										
49										
50										

施設カルテ(現況用)

基準日 2016年3月31日

施設基本情報

施設名称	中條湯の原ポンプ場		
所管局 部	都市整備部		
所管課	建設課		
所在地	中條 243-2		
施設管理番号	1112	防災拠点指定等	指定なし
施設分類	その他	施設用途	その他/ポンプ場
小学校区	韭山南小学校	中学校区	韭山中学校
配置形態	併設施設	運営形態	直営
目的外使用	無	延床面積	8.00 m ²
借地の状況	全所有	敷地面積	166.60 m ²

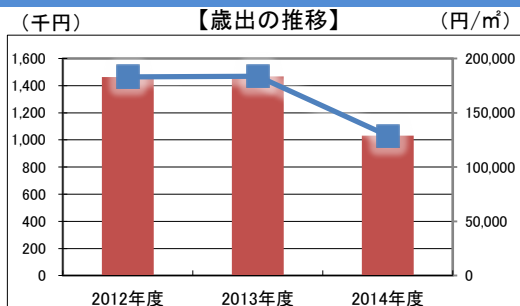


施設概要	排水施設(雨水排水ポンプ、流入ゲート、雨水ポンプ吐出弁、逆流防止弁、バイパスゲート、自動除塵機、さしコンテナ、ピット排水ポンプ、転倒ゲート室排出ポンプ)		
設置目的	湯の原地区の雨天時における雨水の内水排除のため		
設置根拠(設置条例等)	河川管理施設等構造令		
用途地域	第二種中高層住居専用地域	法定容積率	150 %
		法定建ぺい率	60 %
供用開始日	平成2年	供用廃止日	—
		全棟数	1 棟
		駐車台数	— 台
解体等の制限	不明		

財務情報

●歳出 (千円)

区分	2012年度	2013年度	2014年度
維持管理にかかる経費	1,469	1,031	941
電気代	365	406	361
プロパンガス代	0	0	0
ガソリン代	0	0	0
重油代	10	40	38
灯油代	0	0	0
軽油代	0	0	0
上水道代	0	0	0
下水道代	0	0	0
光熱水費その他	0	0	0
維持保全費	1,094	585	542
工事費	0	0	0
指定管理料	0	0	0
土地・建物の使用料	0	0	0
人件費	0	0	0
その他	0	0	0



●歳入 (千円)

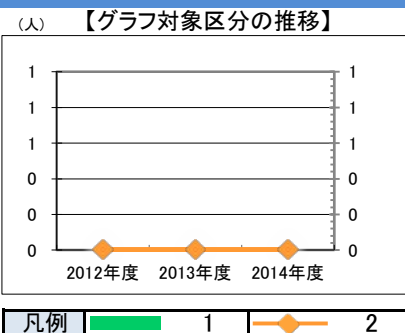
区分	2012年度	2013年度	2014年度
使用料等の収入	0	0	0
使用料・手数料	0	0	0
財産貸付料	0	0	0
補助金・負担金	0	0	0
その他	0	0	0



凡例 ■ 総額(千円) ■ 面積あたり(円)

利用情報

区分	単位	2012年度	2013年度	2014年度
1 一般利用者数	人	0	0	0
2				
3				
4				
5				
6				
7				
8				
9				
10				



凡例 ■ 1 ■ 2

特記事項

施設メモ	
------	--

施設カルテ(建物情報一覧 1~50)

基準日 2016年3月31日

施設基本情報

施設名	中條湯の原ポンプ場
所在地	中條 243-2

建物(棟)基本情報

ID	棟名称	棟用途	主体構造	建築年	階数		一階面積 (㎡)	延床面積 (㎡)	耐震 診断	耐震 性能
					地上	地下				
1	監視室	監視室	RC	1990	1	0	8.00	8.00	不要	I
2										
3										
4										
5										
6										
7										
8										
9										
10										
11										
12										
13										
14										
15										
16										
17										
18										
19										
20										
21										
22										
23										
24										
25										
26										
27										
28										
29										
30										
31										
32										
33										
34										
35										
36										
37										
38										
39										
40										
41										
42										
43										
44										
45										
46										
47										
48										
49										
50										

施設カルテ(現況用)

基準日 2016年3月31日

施設基本情報

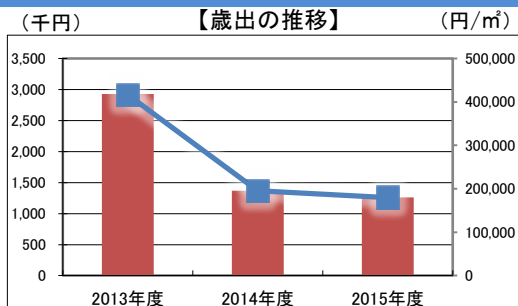
施設名称	南條旭台ポンプ場		
所管局部	都市整備部		
所管課	建設課		
所在地	南條 875-1		
施設管理番号	1113	防災拠点指定等	指定なし
施設分類	その他	施設用途	その他/ポンプ場
小学校区	韭山南小学校	中学校区	韭山中学校
配置形態	併設施設	運営形態	直営
目的外使用	無	延床面積	7.04 m ²
借地の状況	全所有	敷地面積	495.00 m ²



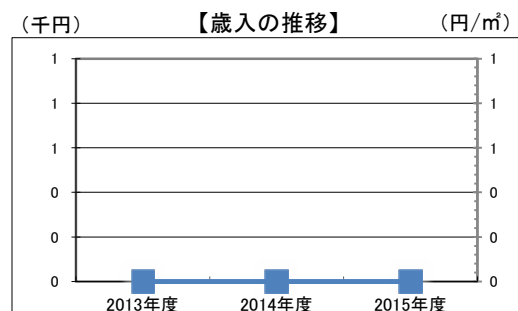
施設概要	排水施設(放流切替ゲート、流入ゲート、自動除塵機、さしコンテナ、No1,2雨水ポンプ・吐出弁・防止弁、床排水ポンプ、転落ゲート室排水ポンプ、雨水ポンプ・吐出弁、防止弁、ポンプ井排水ポンプ)、監視室、自家発電機×2、自家発燃料タンク、油圧ユニット				
設置目的	旭台地区の雨天時における雨水の内水排除のため				
設置根拠(設置条例等)	河川管理施設等構造令				
用途地域	指定なし	法定容積率	200 %	法定建ぺい率	60 %
供用開始日	平成15年度	供用廃止日	—	全棟数	1 棟
解体等の制限	不明				
			駐車台数	—	台

財務情報

●歳出		(千円)		
区	分	2013年度	2014年度	2015年度
維持管理にかかる経費				
内訳	電気代	335	369	337
	プロパンガス代	0	0	0
	ガソリン代	0	0	0
	重油代	10	50	38
	灯油代	0	0	0
	軽油代	0	0	0
	上水道代	0	0	0
	下水道代	0	0	0
	光熱水費その他	0	0	0
	維持保全費	2,585	953	888
	工事費	0	0	0
	指定管理料	0	0	0
	土地・建物の使用料	0	0	0
	人件費	0	0	0
その他	0	0	0	



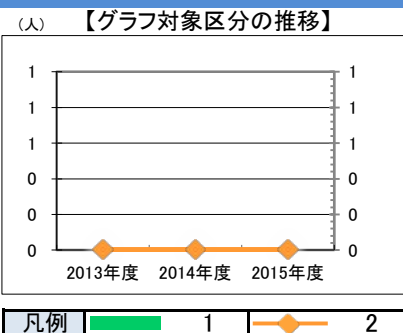
●歳入		(千円)		
区	分	2013年度	2014年度	2015年度
使用料等の収入				
内訳	使用料・手数料	0	0	0
	財産貸付料	0	0	0
	補助金・負担金	0	0	0
	その他	0	0	0



凡例 ■ 総額(千円) —■— 面積あたり(円)

利用情報

区分	単位	2013年度	2014年度	2015年度
1 一般利用者数	人	0	0	0
2				
3				
4				
5				
6				
7				
8				
9				
10				



凡例 ■ 1 —◆— 2

特記事項

施設メモ	
------	--

施設カルテ(建物情報一覧 1~50)

基準日 2016年3月31日

施設基本情報

施設名	南條旭台ポンプ場
所在地	南條 875-1

建物(棟)基本情報

ID	棟名称	棟用途	主体構造	建築年	階数		一階面積 (㎡)	延床面積 (㎡)	耐震 診断	耐震 性能
					地上	地下				
1	監視室	監視室	RC	2003	1	0	7.04	7.04	不要	I
2										
3										
4										
5										
6										
7										
8										
9										
10										
11										
12										
13										
14										
15										
16										
17										
18										
19										
20										
21										
22										
23										
24										
25										
26										
27										
28										
29										
30										
31										
32										
33										
34										
35										
36										
37										
38										
39										
40										
41										
42										
43										
44										
45										
46										
47										
48										
49										
50										

施設カルテ(現況用)

基準日 2016年3月31日

施設基本情報

施設名称	楠木揚水場施設		
所管局部	経済環境部		
所管課	農業商工課		
所在地	堀之上 389-2		
施設管理番号	1063	防災拠点指定等	指定なし
施設分類	その他	施設用途	その他/排水機場
小学校区	長岡北小学校区	中学校区	長岡中学校区
配置形態	単独施設	運営形態	直営
目的外使用	無	延床面積	22.16 m ²
借地の状況	全所有	敷地面積	2,568.00 m ²

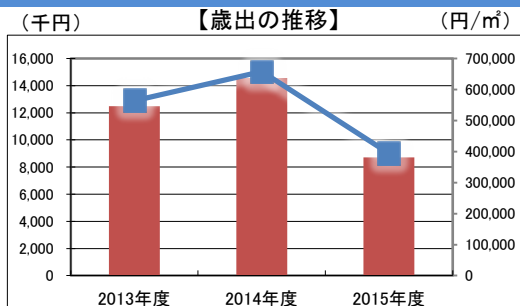


施設概要	揚水機場				
設置目的	堤外から堤内へ水をポンプアップする利水施設				
設置根拠 (設置条例等)	不明				
用途地域	指定なし	法定容積率	200 %	法定建ぺい率	60 %
供用開始日	不明	供用廃止日	—	全棟数	3 棟
解体等の制限	県補助事業により建築				
		駐車台数	0 台		

財務情報

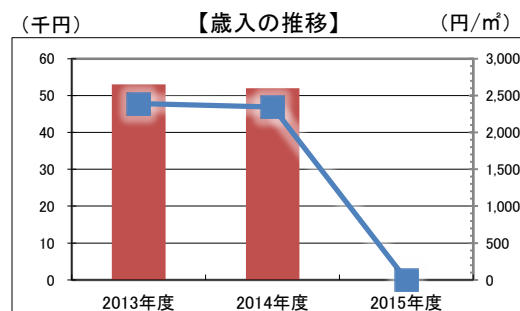
●歳出 (千円)

区分	2013年度	2014年度	2015年度
維持管理にかかる経費	12,495	14,561	8,719
電気代	8,463	9,838	8,189
プロパンガス代	0	0	0
ガソリン代	0	0	0
重油代	0	0	0
灯油代	0	0	0
軽油代	0	0	0
上水道代	0	0	0
下水道代	0	0	0
光熱水費その他	0	0	0
維持保全費	0	691	530
工事費	0	0	0
指定管理料	0	0	0
土地・建物の使用料	0	0	0
人件費	4,032	4,032	0
その他	0	0	0



●歳入 (千円)

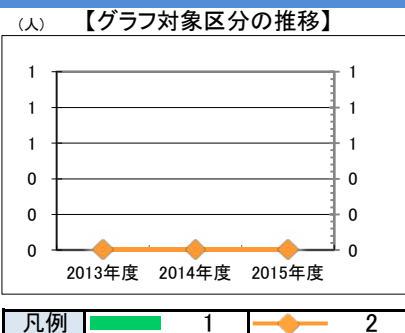
区分	2013年度	2014年度	2015年度
使用料等の収入	53	52	0
使用料・手数料	0	0	0
財産貸付料	0	0	0
補助金・負担金	0	0	0
その他	53	52	0



凡例 ■ 総額(千円) ■ 面積あたり(円)

利用情報

区分	単位	2013年度	2014年度	2015年度
1 一般利用者数	人	0	0	0
2				
3				
4				
5				
6				
7				
8				
9				
10				



凡例 ■ 1 ■ 2

特記事項

施設メモ	
------	--

施設カルテ(建物情報一覧 1~50)

基準日 2016年3月31日

施設基本情報

施設名	楠木揚水場施設
所在地	堀之上 389-2

建物(棟)基本情報

ID	棟名称	棟用途	主体構造	建築年	階数		一階面積 (㎡)	延床面積 (㎡)	耐震 診断	耐震 性能
					地上	地下				
1	楠木揚水機場	揚水施設	RC造	不明	1	0	22.16	22.16	不明	不明
2										
3										
4										
5										
6										
7										
8										
9										
10										
11										
12										
13										
14										
15										
16										
17										
18										
19										
20										
21										
22										
23										
24										
25										
26										
27										
28										
29										
30										
31										
32										
33										
34										
35										
36										
37										
38										
39										
40										
41										
42										
43										
44										
45										
46										
47										
48										
49										
50										

施設カルテ(現況用)

基準日 2016年3月31日

施設基本情報

施設名称	毘沙門排水機場		
所管局部	経済環境部		
所管課	農業商工課		
所在地	奈古谷 36-1		
施設管理番号	1064	防災拠点指定等	指定なし
施設分類	その他	施設用途	その他/排水機場
小学校区	韭山小学校区	中学校区	韭山中学校区
配置形態	単独施設	運営形態	委託
目的外使用	無	延床面積	不明 m ²
借地の状況	全所有	敷地面積	2,738.00 m ²

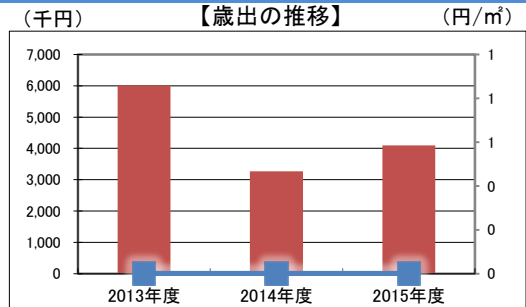


施設概要	排水機場				
設置目的	一級河川狩野川水系柿沢川の洪水が毘沙門排水機場周辺の地域への逆流防止すること及び奈古谷地域の内水排除を目的とする				
設置根拠(設置条例等)	毘沙門排水機場操作規程				
用途地域	指定なし	法定容積率	200 %	法定建ぺい率	60 %
供用開始日	不明	供用廃止日	—	全棟数	2 棟
解体等の制限	県補助事業により建築				
		駐車台数	10 台		

財務情報

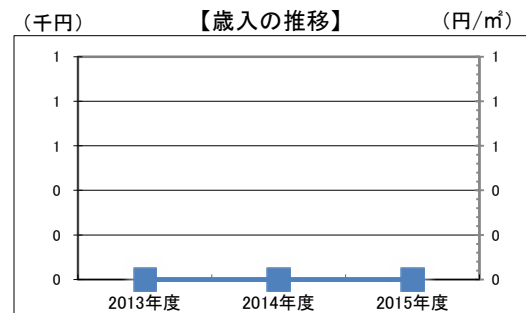
●歳出 (千円)

区分	2013年度	2014年度	2015年度
維持管理にかかる経費	6,008	3,270	4,093
電気代	1,976	2,054	2,490
プロパンガス代	0	0	0
ガソリン代	0	0	0
重油代	0	0	0
灯油代	0	0	0
軽油代	0	0	0
上水道代	0	20	13
下水道代	0	0	0
光熱水費その他	0	0	0
維持保全費	0	1,196	1,590
工事費	0	0	0
指定管理料	0	0	0
土地・建物の使用料	0	0	0
人件費	4,032	0	0
その他	0	0	0



●歳入 (千円)

区分	2013年度	2014年度	2015年度
使用料等の収入	0	0	0
使用料・手数料	0	0	0
財産貸付料	0	0	0
補助金・負担金	0	0	0
その他	0	0	0

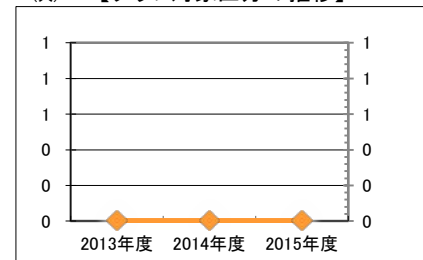


凡例 ■ 総額(千円) ■ 面積あたり(円)

利用情報

区分	単位	2013年度	2014年度	2015年度
1 一般利用者数	人	0	0	0
2				
3				
4				
5				
6				
7				
8				
9				
10				

【グラフ対象区分の推移】 (人)



凡例 ■ 1 ■ 2

特記事項

施設メモ	
------	--

施設カルテ(建物情報一覧 1~50)

基準日 2016年3月31日

施設基本情報

施設名	昆沙門排水機場
所在地	奈古谷 36-1

建物(棟)基本情報

ID	棟名称	棟用途	主体構造	建築年	階数		一階面積 (㎡)	延床面積 (㎡)	耐震 診断	耐震 性能
					地上	地下				
1	昆沙門排水機場	排水施設	RC構造	不明	1	0	—	—	不明	不明
2										
3										
4										
5										
6										
7										
8										
9										
10										
11										
12										
13										
14										
15										
16										
17										
18										
19										
20										
21										
22										
23										
24										
25										
26										
27										
28										
29										
30										
31										
32										
33										
34										
35										
36										
37										
38										
39										
40										
41										
42										
43										
44										
45										
46										
47										
48										
49										
50										

施設カルテ(現況用)

基準日 2016年3月31日

施設基本情報

施設名称	堂川排水機場		
所管局 部	経済環境部		
所管課	農業商工課		
所在地	長崎 153-1		
施設管理番号	1065	防災拠点指定等	指定なし
施設分類	その他	施設用途	その他/排水機場
小学校区	韭山小学校区	中学校区	韭山中学校区
配置形態	単独施設	運営形態	委託
目的外使用	無	延床面積	539.00 m ²
借地の状況	全所有	敷地面積	2,989.00 m ²

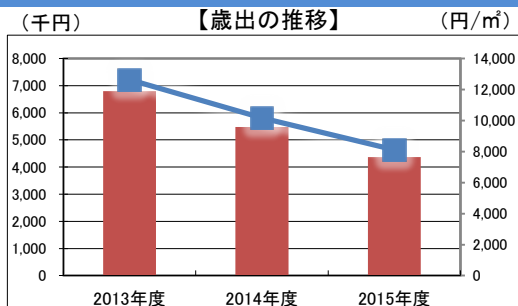


施設概要	排水機場				
設置目的	一級河川狩野川水系柿沢川の洪水が堂川排水機場周辺の地域への逆流防止すること及び長崎地域の内水排除を目的とする				
設置根拠 (設置条例等)	堂川排水機場操作規程				
用途地域	指定なし	法定容積率	200 %	法定建ぺい率	60 %
供用開始日	不明	供用廃止日	—	全棟数	2 棟
解体等の制限	県補助事業により建築				
		駐車台数	10 台		

財務情報

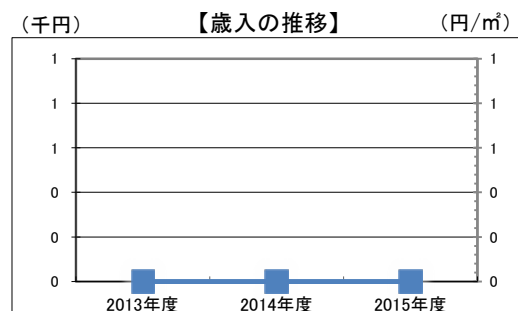
●歳出 (千円)

区 分	2013年度	2014年度	2015年度
維持管理にかかる経費	6,801	5,477	4,367
電気代	2,769	2,548	2,682
プロパンガス代	0	0	0
ガソリン代	0	0	0
重油代	0	89	95
灯油代	0	0	0
軽油代	0	0	0
上水道代	0	13	13
下水道代	0	0	0
光熱水費その他	0	0	0
維持保全費	0	1,693	1,577
工事費	0	1,134	0
指定管理料	0	0	0
土地・建物の使用料	0	0	0
人件費	4,032	0	0
その他	0	0	0



●歳入 (千円)

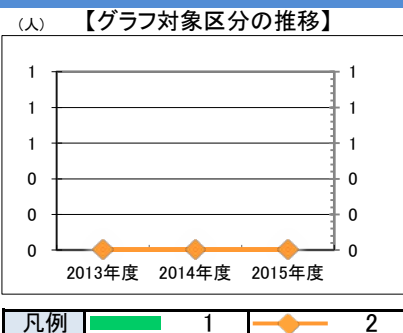
区 分	2013年度	2014年度	2015年度
使用料等の収入	0	0	0
使用料・手数料	0	0	0
財産貸付料	0	0	0
補助金・負担金	0	0	0
その他	0	0	0



凡例 ■ 総額(千円) ■ 面積あたり(円)

利用情報

区 分	単位	2013年度	2014年度	2015年度
1 一般利用者数	人	0	0	0
2				
3				
4				
5				
6				
7				
8				
9				
10				



凡例 ■ 1 ■ 2

特記事項

施設メモ	
------	--

施設カルテ(建物情報一覧 1~50)

基準日 2016年3月31日

施設基本情報

施設名	堂川排水機場
所在地	長崎 153-1

建物(棟)基本情報

ID	棟名称	棟用途	主体構造	建築年	階数		一階面積 (㎡)	延床面積 (㎡)	耐震 診断	耐震 性能
					地上	地下				
1	堂川排水機場 (旧機場)	排水機場	R C 構造	1974	1	0	364.00	364.00	不明	不明
2	堂川排水機場 (新機場)	排水機場	R C 構造	2008	2	0	175.00	175.00	不要	不明
3										
4										
5										
6										
7										
8										
9										
10										
11										
12										
13										
14										
15										
16										
17										
18										
19										
20										
21										
22										
23										
24										
25										
26										
27										
28										
29										
30										
31										
32										
33										
34										
35										
36										
37										
38										
39										
40										
41										
42										
43										
44										
45										
46										
47										
48										
49										
50										

施設カルテ(現況用)

基準日 2016年3月31日

施設基本情報

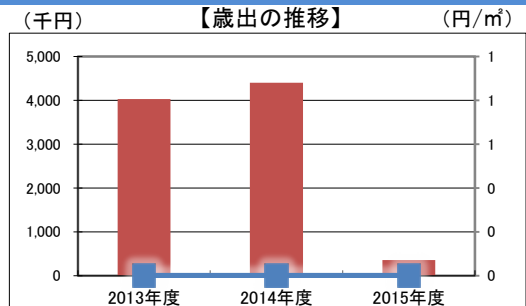
施設名称	浮名排水機場		
所管局部	経済環境部		
所管課	農業商工課		
所在地	奈古谷 619-1		
施設管理番号	1066	防災拠点指定等	指定なし
施設分類	その他	施設用途	その他/排水機場
小学校区	韭山小学校区	中学校区	韭山中学校区
配置形態	単独施設	運営形態	委託
目的外使用	無	延床面積	不明 m ²
借地の状況	全所有	敷地面積	606.00 m ²



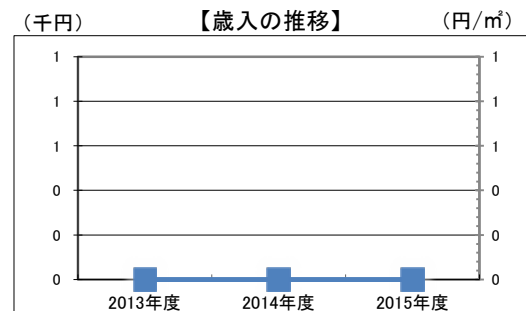
施設概要	排水機場				
設置目的	一級河川狩野川水系柿沢川の洪水が毘沙門排水機場周辺の地域への逆流防止すること及び奈古谷地域の内水排除を目的とする				
設置根拠(設置条例等)	不明				
用途地域	指定なし	法定容積率	200 %	法定建ぺい率	60 %
供用開始日	2013年4月1日	供用廃止日	—	全棟数	1 棟
解体等の制限	県補助事業により建築				
		駐車台数	0 台		

財務情報

●歳出 (千円)		2013年度	2014年度	2015年度
区	分			
維持管理にかかる経費				
内訳	電気代	0	373	353
	プロパンガス代	0	0	0
	ガソリン代	0	0	0
	重油代	0	0	0
	灯油代	0	0	0
	軽油代	0	0	0
	上水道代	0	0	0
	下水道代	0	0	0
	光熱水費その他	0	0	0
	維持保全費	0	0	0
	工事費	0	0	0
	指定管理料	0	0	0
	土地・建物の使用料	0	0	0
	人件費	4,032	4,032	0
	その他	0	0	0



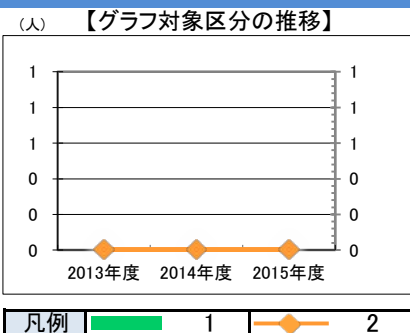
●歳入 (千円)		2013年度	2014年度	2015年度
区	分			
使用料等の収入				
内訳	使用料・手数料	0	0	0
	財産貸付料	0	0	0
	補助金・負担金	0	0	0
	その他	0	0	0



凡例 ■ 総額(千円) ■ 面積あたり(円)

利用情報

区分	単位	2013年度	2014年度	2015年度
1 一般利用者数	人	0	0	0
2				
3				
4				
5				
6				
7				
8				
9				
10				



凡例 ■ 1 ■ 2

特記事項

施設メモ	
------	--

施設カルテ(建物情報一覧 1~50)

基準日 2016年3月31日

施設基本情報

施設名	浮名排水機場
所在地	奈古谷 619-1

建物(棟)基本情報

ID	棟名称	棟用途	主体構造	建築年	階数		一階面積 (㎡)	延床面積 (㎡)	耐震 診断	耐震 性能
					地上	地下				
1	浮名排水機場	排水機場	RC構造	2011	1	0	—	—	不要	I
2										
3										
4										
5										
6										
7										
8										
9										
10										
11										
12										
13										
14										
15										
16										
17										
18										
19										
20										
21										
22										
23										
24										
25										
26										
27										
28										
29										
30										
31										
32										
33										
34										
35										
36										
37										
38										
39										
40										
41										
42										
43										
44										
45										
46										
47										
48										
49										
50										

施設カルテ(現況用)

基準日 2016年3月31日

施設基本情報

施設名称	旧田中山分校		
所管局部	総務部		
所管課	管財営繕課		
所在地	田中山550		
施設管理番号	2008	防災拠点指定等	ヘリポート
施設分類	その他	施設用途	その他/旧分校
小学校区	大仁小学校区	中学校区	大仁中学校区
配置形態	併設施設	運営形態	直営
目的外使用	無	延床面積	692.99 m ²
借地の状況	全所有	敷地面積	10,073.81 m ²

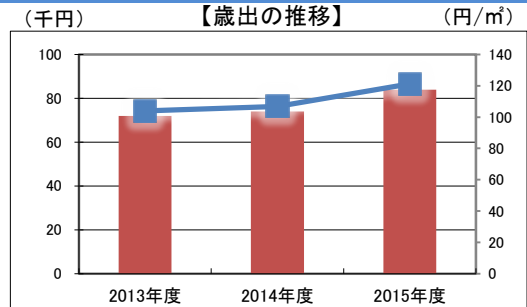


施設概要	廃校の旧校舎他				
設置目的	—				
設置根拠 (設置条例等)	不明				
用途地域	指定なし	法定容積率	200 %	法定建ぺい率	60 %
供用開始日	1986年2月28日	供用廃止日	—	全棟数	6 棟
解体等の制限	補助金による制限あり				

財務情報

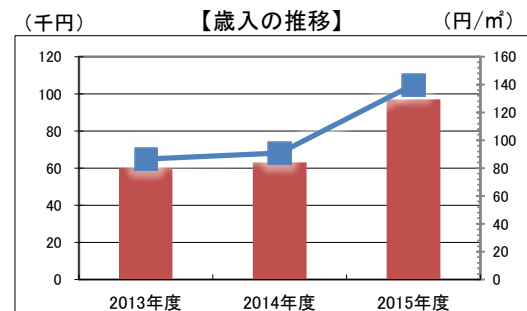
●歳出 (千円)

区分	2013年度	2014年度	2015年度
維持管理にかかる経費	72	74	84
電気代	0	0	0
プロパンガス代	0	0	0
ガソリン代	0	0	0
重油代	0	0	0
灯油代	0	0	0
軽油代	0	0	0
上水道代	0	0	14
下水道代	0	0	0
光熱水費その他	0	0	0
維持保全費	72	74	70
工事費	0	0	0
指定管理料	0	0	0
土地・建物の使用料	0	0	0
人件費	0	0	0
その他	0	0	0



●歳入 (千円)

区分	2013年度	2014年度	2015年度
使用料等の収入	60	63	97
使用料・手数料	0	0	0
財産貸付料	60	63	97
補助金・負担金	0	0	0
その他	0	0	0

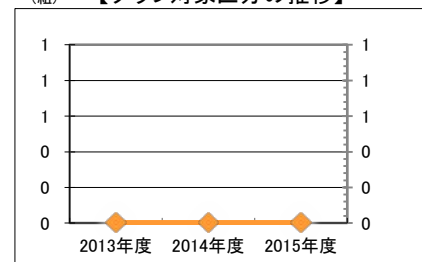


凡例 ■ 総額(千円) ■ 面積あたり(円)

利用情報

区分	単位	2013年度	2014年度	2015年度
1 一般利用者数	人	—	—	—
2				
3				
4				
5				
6				
7				
8				
9				
10				

(組) 【グラフ対象区分の推移】



凡例 ■ 1 ■ 2

特記事項

施設メモ	
------	--

施設カルテ(建物情報一覧 1~50)

基準日 2016年3月31日

施設基本情報

施設名	旧田中山分校
所在地	田中山550

建物(棟)基本情報

ID	棟名称	棟用途	主体構造	建築年	階数		一階面積 (㎡)	延床面積 (㎡)	耐震 診断	耐震 性能
					地上	地下				
1	校舎	廃校舎	鉄筋造	1986	1	0	529.00	579.27	不要	I
2	倉庫	廃校舎	木造	不明	1	0	48.92	48.92	不明	不明
3	倉庫	廃校舎	木造	不明	1	0	19.44	19.44	不明	不明
4	倉庫	廃校舎	木造	不明	1	0	25.92	25.92	不明	不明
5	倉庫	廃校舎	木造	不明	1	0	9.72	9.72	不明	不明
6	倉庫	廃校舎	木造	不明	1	0	9.72	9.72	不明	不明
7										
8										
9										
10										
11										
12										
13										
14										
15										
16										
17										
18										
19										
20										
21										
22										
23										
24										
25										
26										
27										
28										
29										
30										
31										
32										
33										
34										
35										
36										
37										
38										
39										
40										
41										
42										
43										
44										
45										
46										
47										
48										
49										
50										

施設カルテ(現況用)

基準日

2016年3月31日

施設基本情報

施設名称	旧高原分校		
所管局 部	総務部		
所管課	管財管繕課		
所在地	中1607-15		
施設管理番号	2012	防災拠点指定等	避難地
施設分類	その他	施設用途	その他/旧分校
小学校区	韭山南小学校区	中学校区	韭山中学校区
配置形態	併設施設	運営形態	直営
目的外使用	無	延床面積	615.00 m ²
借地の状況	全所有	敷地面積	5,946.00 m ²

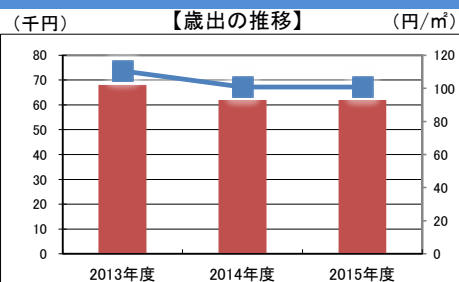


施設概要	廃校の旧校舎他						
設置目的	—						
設置根拠 (設置条例等)	—						
用途地域	指定なし	法定容積率	200 %	法定建ぺい率	60 %		
供用開始日	1976年4月10日	供用廃止日	—	全棟数	2 棟	駐車台数	— 台
解体等の制限	アスベスト含有材周辺住民の反対						

財務情報

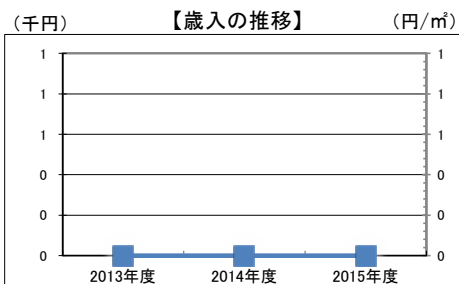
●歳出 (千円)

区 分	2013年度	2014年度	2015年度
維持管理にかかる経費	68	62	62
電気代	0	0	0
プロパンガス代	0	0	0
ガソリン代	0	0	0
重油代	0	0	0
灯油代	0	0	0
軽油代	0	0	0
上水道代	8	0	0
下水道代	0	0	0
光熱水費その他	0	0	0
維持保全費	60	62	62
工事費	0	0	0
指定管理料	0	0	0
土地・建物の使用料	0	0	0
人件費	0	0	0
その他	0	0	0



●歳入 (千円)

区 分	2013年度	2014年度	2015年度
使用料等の収入	0	0	0
使用料・手数料	0	0	0
財産貸付料	0	0	0
補助金・負担金	0	0	0
その他	0	0	0

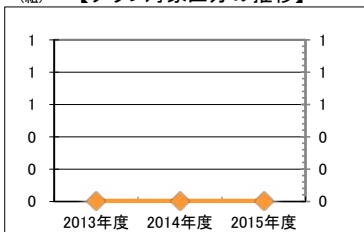


凡例 ■ 総額(千円) ■ 面積あたり(円)

利用情報

区 分	単位	2013年度	2014年度	2015年度
1 一般利用数	人	—	—	—
2				
3				
4				
5				
6				
7				
8				
9				
10				

【グラフ対象区分の推移】



凡例 ■ 1 ■ 2

特記事項

施設メモ	
------	--

施設カルテ(建物情報一覧 1~50)

基準日

2016年3月31日

施設基本情報

施設名	旧高原分校
所在地	中1607-15

建物(棟)基本情報

ID	棟名称	棟用途	主体構造	建築年	階数		一階面積 (㎡)	延床面積 (㎡)	耐震 診断	耐震 性能
					地上	地下				
1	校舎	廃校舎	鉄骨造	1976	1	0	413.00	413.00	不明	なし
2	体育館	廃校舎	鉄骨造	1970	1	0	202.00	202.00	不明	なし
3										
4										
5										
6										
7										
8										
9										
10										
11										
12										
13										
14										
15										
16										
17										
18										
19										
20										
21										
22										
23										
24										
25										
26										
27										
28										
29										
30										
31										
32										
33										
34										
35										
36										
37										
38										
39										
40										
41										
42										
43										
44										
45										
46										
47										
48										
49										
50										

施設カルテ(現況用)

基準日 2016年3月31日

施設基本情報

施設名称	文化財収蔵庫		
所管局 部	市長戦略部観光文化局		
所管課	文化財課		
所在地	葦山山木378		
施設管理番号	1016	防災拠点指定等	指定なし
施設分類	その他	施設用途	その他/収蔵庫
小学校区	葦山小学校区	中学校区	葦山中学校区
配置形態	単独施設	運営形態	直営
目的外使用	無	延床面積	1,342.98 m ²
借地の状況	全所有	敷地面積	1,345.00 m ²

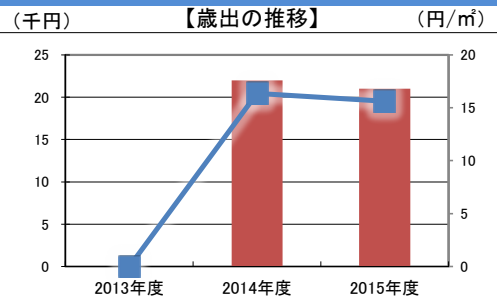


施設概要	文化財収蔵庫						
設置目的	市の所有する文化財(出土遺物・民具等)を収蔵・保存するため						
設置根拠(設置条例等)	なし						
用途地域	指定なし	法定容積率	200 %	法定建ぺい率	60 %		
供用開始日	2009年11月1日	供用廃止日	—	全棟数	2 棟	駐車台数	20 台
解体等の制限	平成20年度地域活性化等臨時交付金で改修						

財務情報

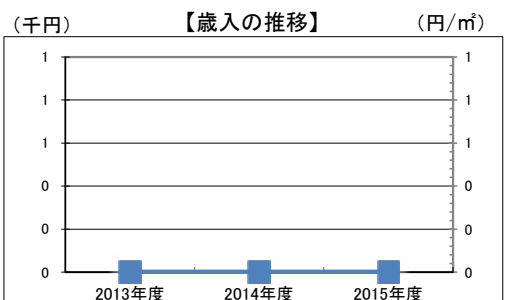
●歳出 (千円)

区 分	2013年度	2014年度	2015年度
維持管理にかかる経費	0	22	21
電気代	0	22	21
プロパンガス代	0	0	0
ガソリン代	0	0	0
重油代	0	0	0
灯油代	0	0	0
軽油代	0	0	0
上水道代	0	0	0
下水道代	0	0	0
光熱水費その他	0	0	0
維持保全費	0	0	0
工事費	0	0	0
指定管理料	0	0	0
土地・建物の使用料	0	0	0
人件費	0	0	0
その他	0	0	0



●歳入 (千円)

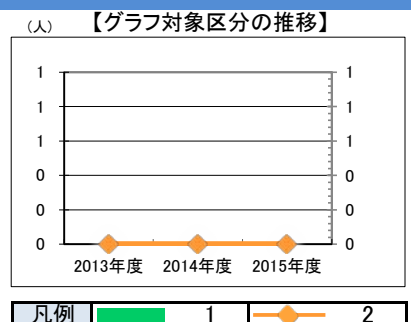
区 分	2013年度	2014年度	2015年度
使用料等の収入	0	0	0
使用料・手数料	0	0	0
財産貸付料	0	0	0
補助金・負担金	0	0	0
その他	0	0	0



凡例 ■ 総額(千円) — 面積あたり(円)

利用情報

区 分	単 位	2013年度	2014年度	2015年度
1 一般利用者数	人	0	0	0
2				
3				
4				
5				
6				
7				
8				
9				
10				



凡例 ■ 1 — 2

特記事項

施設メモ	
------	--

施設カルテ(建物情報一覧 1～50)

基準日

2016年3月31日

施設基本情報

施設名	文化財収蔵庫
所在地	蕪山山木378

建物(棟)基本情報

ID	棟名称	棟用途	主体構造	建築年	階数		一階面積 (㎡)	延床面積 (㎡)	耐震 診断	耐震 性能
					地上	地下				
1	文化財収蔵庫	文化財収蔵庫	RC	1967	4	0	335.75	1,342.98	未実施	不明
2										
3										
4										
5										
6										
7										
8										
9										
10										
11										
12										
13										
14										
15										
16										
17										
18										
19										
20										
21										
22										
23										
24										
25										
26										
27										
28										
29										
30										
31										
32										
33										
34										
35										
36										
37										
38										
39										
40										
41										
42										
43										
44										
45										
46										
47										
48										
49										
50										

施設カルテ(現況用)

基準日 2016年3月31日

施設基本情報

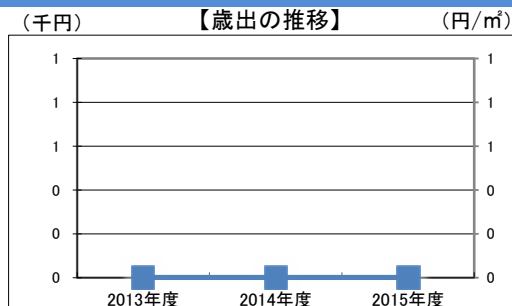
施設名称	マイクロバス車庫		
所管局 部	市民福祉部福祉事務所		
所管課	障がい福祉課		
所在地	田京167-7		
施設管理番号	1052	防災拠点指定等	指定なし
施設分類	その他	施設用途	その他/車庫等
小学校区	大仁小学校区	中学校区	大仁中学校区
配置形態	単独施設	運営形態	直営
目的外使用	無	延床面積	35.00 ㎡
借地の状況	借地	敷地面積	大仁市民会館敷地内



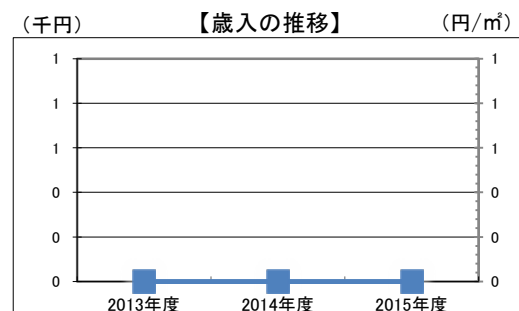
施設概要	車庫・敷地については、図書館駐車場に建てており独立した敷地面積は不明。(図書館駐車場敷地に含まれる)				
設置目的	福祉村への施設利用者送迎バスを管理するため				
設置根拠 (設置条例等)	なし				
用途地域	第二種住居地域	法定容積率	200 %	法定建ぺい率	60 %
供用開始日	不明	供用廃止日	—	全棟数	1 棟
解体等の制限	なし				

財務情報

●歳出		(千円)		
区 分		2013年度	2014年度	2015年度
維持管理にかかる経費		0	0	0
内 訳	電気代	0	0	0
	プロパンガス代	0	0	0
	ガソリン代	0	0	0
	重油代	0	0	0
	灯油代	0	0	0
	軽油代	0	0	0
	上水道代	0	0	0
	下水道代	0	0	0
	光熱水費その他	0	0	0
	維持保全費	0	0	0
	工事費	0	0	0
	指定管理料	0	0	0
	土地・建物の使用料	0	0	0
人件費	0	0	0	
その他	0	0	0	



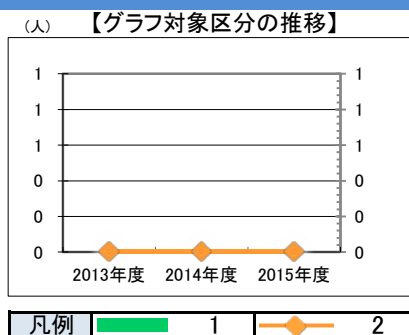
●歳入		(千円)		
区 分		2013年度	2014年度	2015年度
使用料等の収入		0	0	0
内 訳	使用料・手数料	0	0	0
	財産貸付料	0	0	0
	補助金・負担金	0	0	0
	その他	0	0	0



凡例 ■ 総額(千円) ■ 面積あたり(円)

利用情報

区 分	単位	2013年度	2014年度	2015年度
1 一般利用者数	人	0	0	0
2				
3				
4				
5				
6				
7				
8				
9				
10				



特記事項

施設メモ	
------	--

施設カルテ(建物情報一覧 1~50)

基準日

2016年3月31日

施設基本情報

施設名	マイクロバス車庫
所在地	田京167-7

建物(棟)基本情報

ID	棟名称	棟用途	主体構造	建築年	階数		一階面積 (㎡)	延床面積 (㎡)	耐震 診断	耐震 性能
					地上	地下				
1	マイクロバス車庫	車庫	S造	不明	1	0	35.00	35.00	未実施	不明
2										
3										
4										
5										
6										
7										
8										
9										
10										
11										
12										
13										
14										
15										
16										
17										
18										
19										
20										
21										
22										
23										
24										
25										
26										
27										
28										
29										
30										
31										
32										
33										
34										
35										
36										
37										
38										
39										
40										
41										
42										
43										
44										
45										
46										
47										
48										
49										
50										