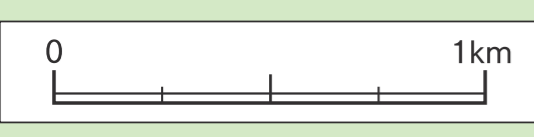


伊豆の国市 歴史巡り まるごとマップ



- 国指定史跡
- 主要な遺跡
- 国指定天然記念物
- 足湯
- コンビニ



モデルコース①
中世の足跡を巡る路

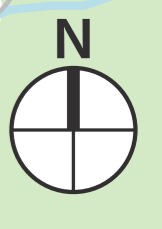
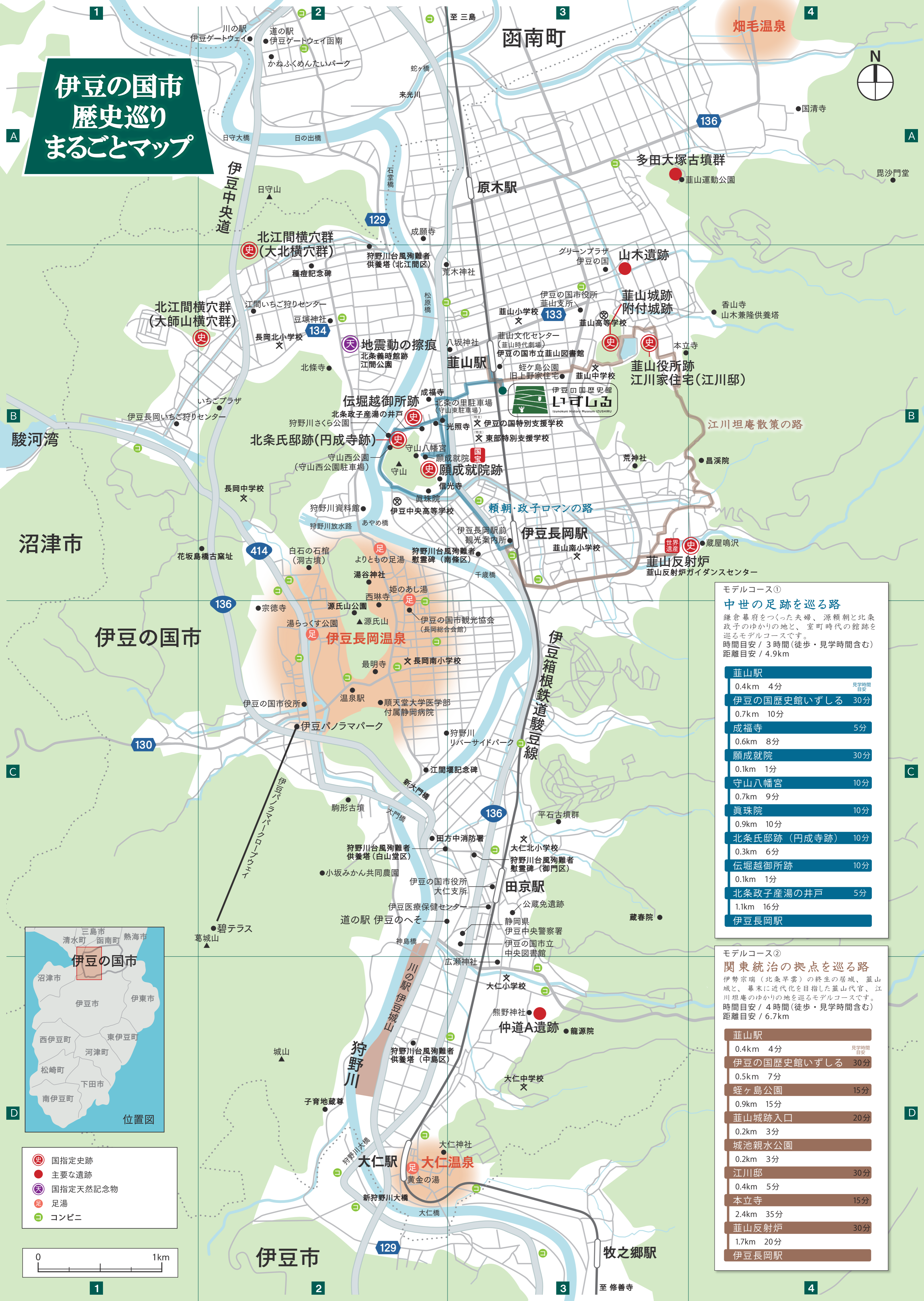
鎌倉幕府をつつた夫婦、源頼朝と北条政子のゆかりの地と、室町時代の館跡を巡るモデルコースです。
時間目安 / 3時間(徒歩・見学時間含む)
距離目安 / 4.9km

葦山駅	0.4km	4分	見学時間 目安
伊豆の国歴史館いずしる	0.7km	10分	
成福寺	0.6km	8分	
願成就院	0.1km	1分	
守山八幡宮	0.7km	9分	
眞珠院	0.9km	10分	
北条氏邸跡(円成寺跡)	0.3km	6分	
伝堀越御所跡	0.1km	1分	
北条政子産湯の井戸	1.1km	16分	
伊豆長岡駅			

モデルコース②
関東統治の拠点を巡る路

伊勢宗瑞(北条早雲)の終生の居城、葦山城と、幕末に近代化を目指した葦山代官、江川坦庵のゆかりの地を巡るモデルコースです。
時間目安 / 4時間(徒歩・見学時間含む)
距離目安 / 6.7km

葦山駅	0.4km	4分	見学時間 目安
伊豆の国歴史館いずしる	0.5km	7分	
蛭ヶ島公園	0.9km	15分	
葦山城跡入口	0.2km	3分	
城池親水公園	0.2km	3分	
江川邸	0.4km	5分	
本立寺	2.4km	35分	
葦山反射炉	1.7km	20分	
伊豆長岡駅			



1

2

3

4