


大雨 (河川氾濫・ 土砂災害)

大雨① ハザードマップで自宅の危険を確認し、記入

河川氾濫による危険

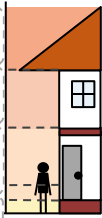
(いずれか1つに☑)

家屋流出のおそれあり
(家屋倒壊等氾濫想定区域内)



家屋流出のおそれはないが
 浸水のおそれあり
(右から選んで□で囲もう)

5m~10m未満
3m~5m未満
0.5m~3m未満
0.5m未満



危険なし

土砂災害による危険

(いずれか1つに☑)

土砂災害のおそれあり
(下から選んで□で囲もう)

土砂災害警戒区域
土砂災害特別警戒区域

危険なし

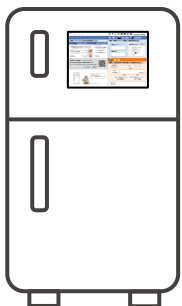
<狩野川カメラ情報> 川の防災情報(国土交通省)

近くの川の様子を自宅から安全に確認しよう!

二次元コードが読み込めない場合は、「川の防災情報」で検索!

川の防災情報

検索



冷蔵庫や玄関など
目につく場所に貼っておこう!

葦山反射炉PRキャラクターつぎえもん

大雨② 避難のタイミング、避難先、情報収集手段を記入

● 避難のタイミング

● 避難先

● 情報収集手段 (○を付けよう 複数可)

- 伊豆の国市公式LINE
- 伊豆の国市Eメール
- 静岡県防災アプリ
- テレビ **d**、ラジオ
- その他()

地震

地震① 大地震発生時の行動を確認し、安否確認方法を記入

大地震が
おさまったら

・ブレーカーを落とす ・ガスを止める

地区の
安否確認

に集まる

自宅に被害があったら
指定避難所へ

自宅に被害がなかったら
自宅で待機

自由記入欄
(連絡先等)

