

天野陸閘南側通過形態
(第3区走者)



民家

民家

天野陸閘

広場

天野方面

植松住設

県道

大門橋方面



ポール注意

堤防

3区走者

写真②

第3区右折して
堤防へ

狩野川

写真①

← 第3区走者

千歳橋下第4中継所通過形態

長岡駅方面

写真②(交通整理№33)



千歳橋

狩野川

写真①(交通整理№32)



第4中継所

工事中のため
立ち入り禁止

4区走者



堤防

写真①

3区走者

写真②

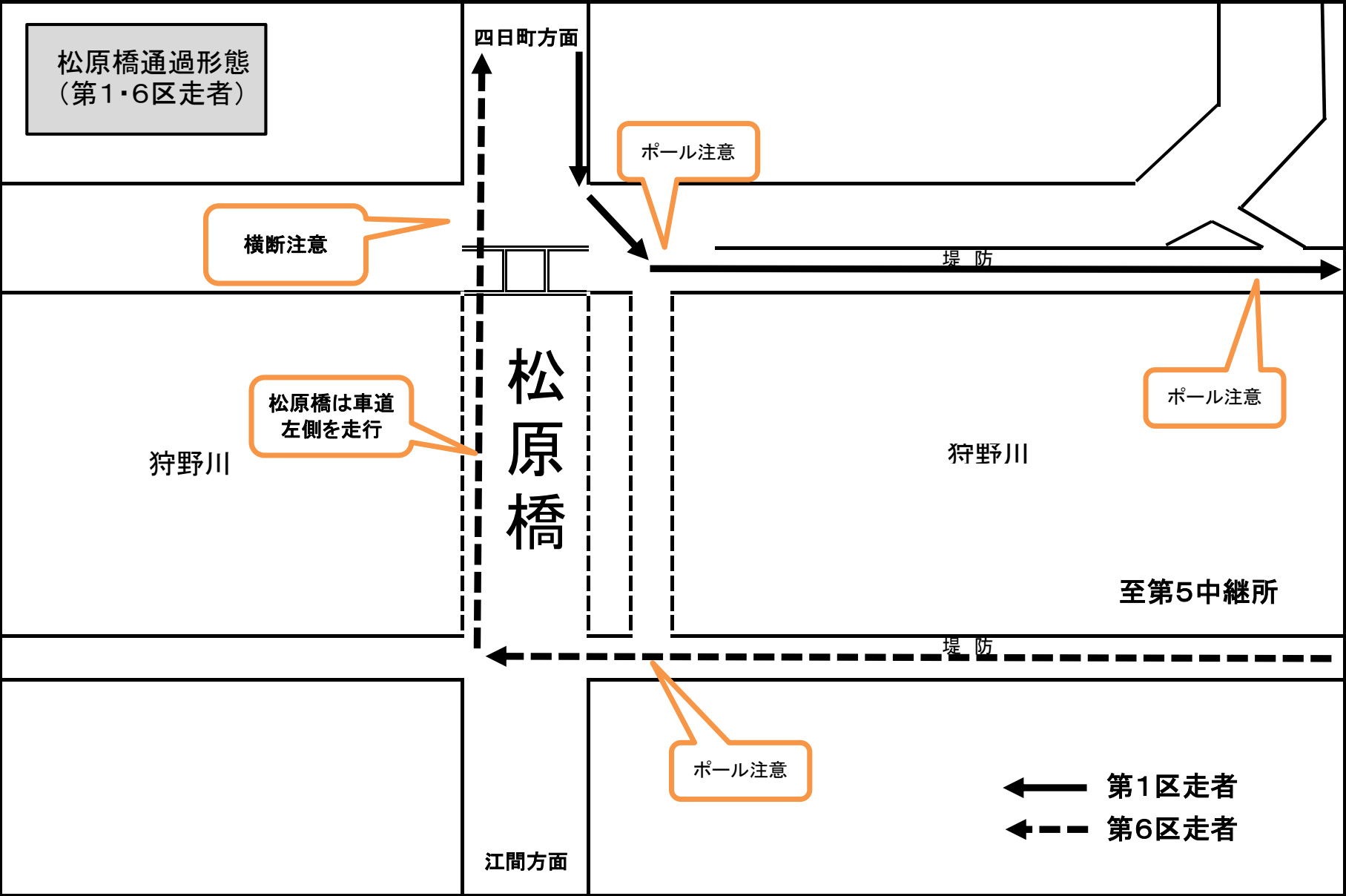
4区走者

ポール注意

← 第3区走者

← 第4区走者

古奈方面



松原橋通過形態
(第1・6区走者)

四日町方面

ポール注意

横断注意

堤防

松原橋は車道
左側を走行

狩野川

松原橋

ポール注意

狩野川

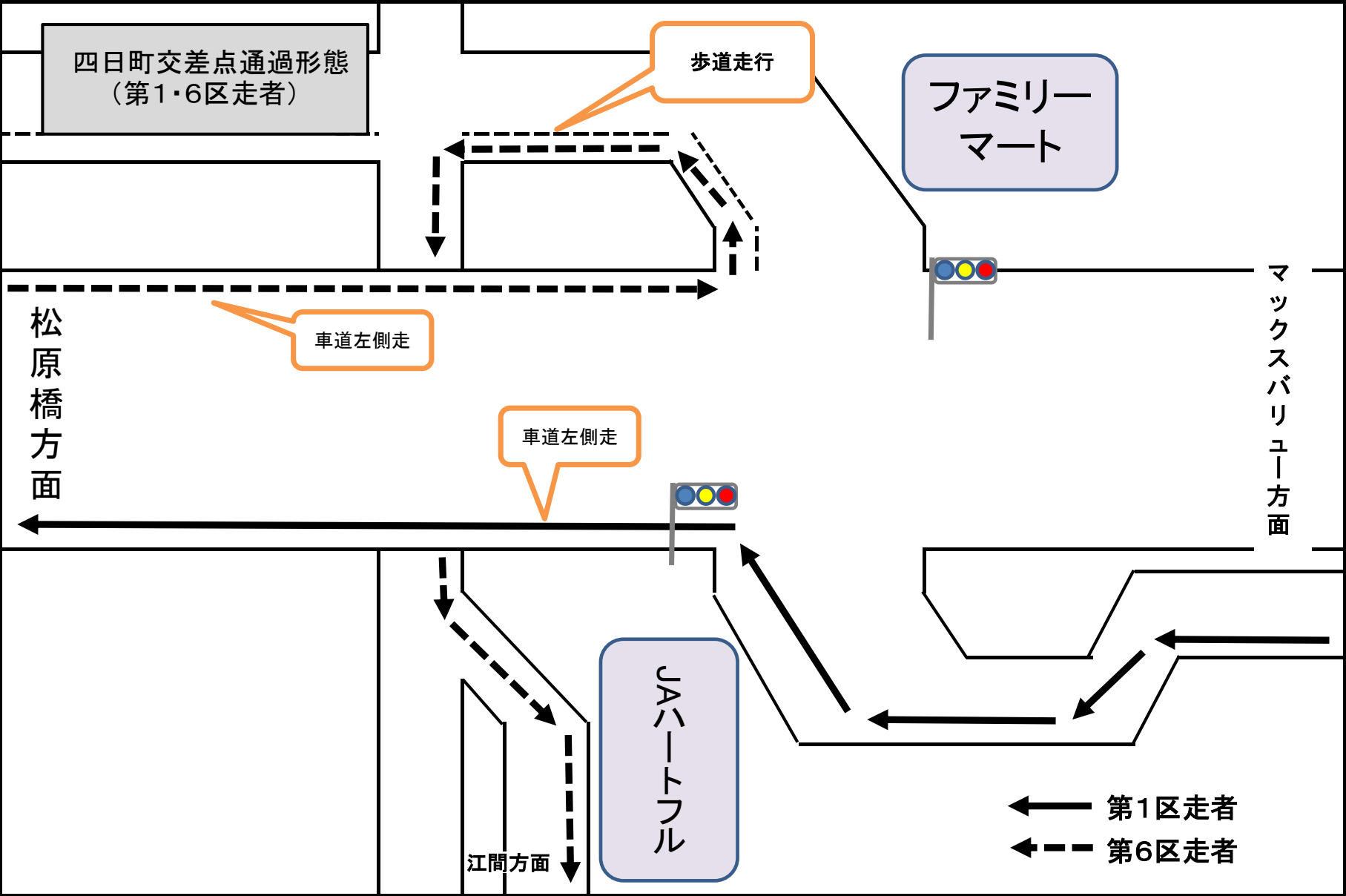
至第5中継所

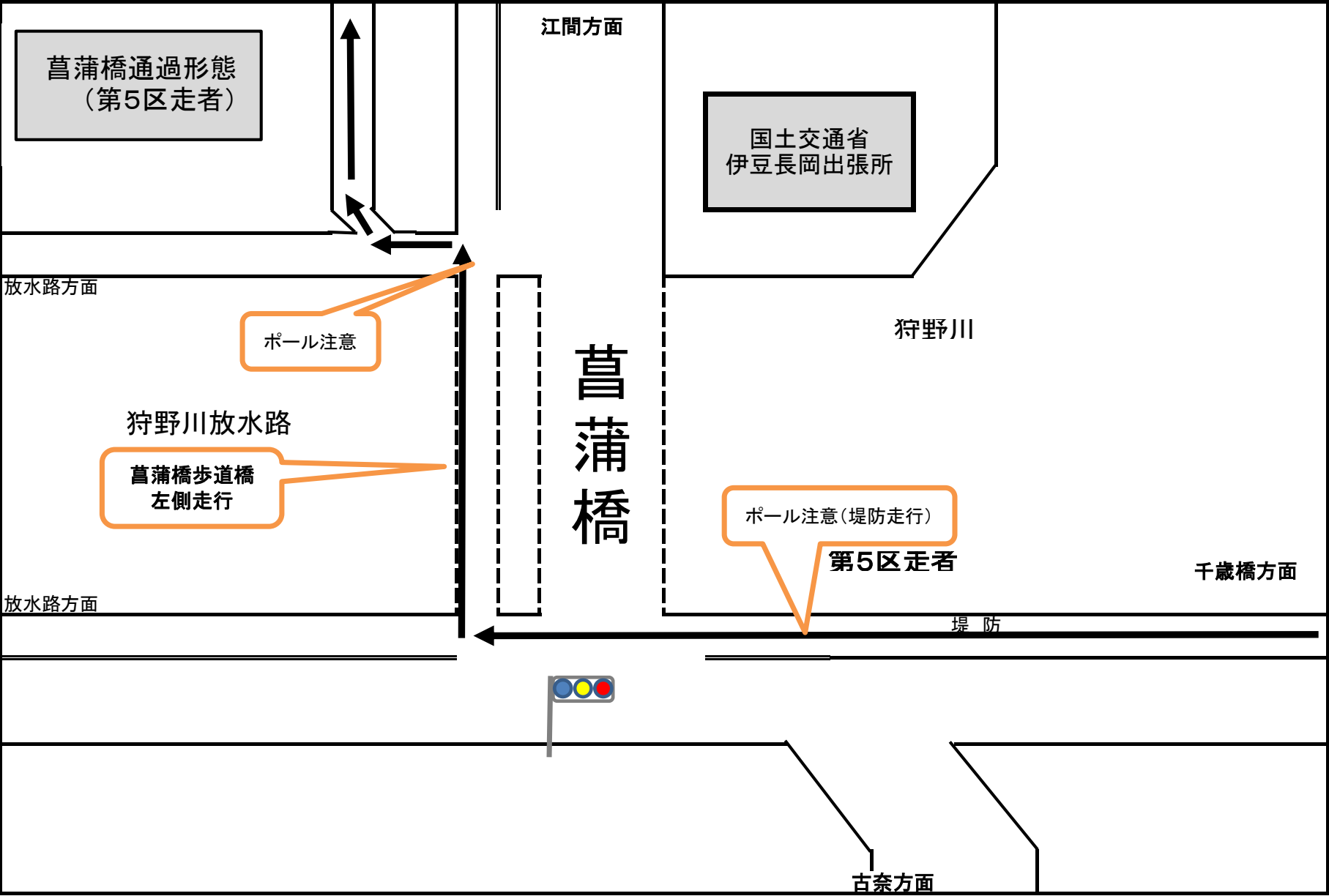
堤防

ポール注意

江間方面

← 第1区走者
← - - 第6区走者





菖蒲橋通過形態
(第5区走者)

江間方面

国土交通省
伊豆長岡出張所

放水路方面

ポール注意

狩野川

菖蒲橋

狩野川放水路

菖蒲橋歩道橋
左側走行

ポール注意(堤防走行)

第5区走者

千歳橋方面

放水路方面

堤防



古奈方面